



## ИЗ ИСТОРИИ ХРАМОВ КУРСКОЙ ЕПАРХИИ

АРХИВНОЕ  
УПРАВЛЕНИЕ  
КУРСКОЙ ОБЛАСТИ

ГОСУДАРСТВЕННЫЙ  
АРХИВ  
КУРСКОЙ ОБЛАСТИ

# **ИЗ ИСТОРИИ ХРАМОВ КУРСКОЙ ЕПАРХИИ**

Обоянский  
и Суджанский районы

Курск, 2008

Курск, 2008  
ББК 86.37  
И.90

Из истории храмов Курской епархии. Обоянский и Суджанский районы. Текст / Под ред. В.Л. Богданова, М.М. Литвиновой. — Курск, 2008. — с. 172.

Под общей редакцией:

В.Л. Богданова — начальника архивного управления Курской области; М.М. Литвиновой — директора госархива Курской области.

Составители: Л.С. Ласочко, И.В. Токмакова, А.С. Травина, заслуженный работник культуры РФ (ответственный составитель).

Техническое и художественное редактирование: О.В. Пешехонова.

Дизайн, компьютерная верстка: Л.А. Фролова.

Сборник посвящен православным храмам Курской области. На примере храмов Обоянского и Суджанского районов прослеживаются исторические вехи их существования, место и роль в жизни народа. Содержащаяся в книге информация о документальных источниках, в которых отражены эти проблемы, поможет в их изучении всем, кто заинтересуется историей храмов других районов, а также историей своего села, в становление и развитие которого органично входит деятельность церкви.

ISBN 978-5-98919-014-6

## Предисловие

Особая роль в истории России, в становлении и развитии ее духовности и культуры принадлежит православию. Религия составляет неотъемлемую часть исторического наследия народов России. Первооснову Русской Православной церкви составляет православный церковный приход — община верующих, имеющих свой храм — собор, церковь, молитвенный дом.

Основной целью настоящего издания является предоставление информации о документальных источниках, в которых отразилась история православных храмов Курской области как учреждений духовного ведомства и как памятников материальной культуры.

На примере нескольких десятков храмов, объединенных определенной территорией, показывается, как по документам архива можно проследить исторические вехи их существования: время возникновения, экономическое положение, место и роль в жизни паствы, испытания, выпавшие на их долю после Октябрьской революции 1917 г., фактически перечеркнувшие на несколько десятилетий их существование и влияние на нравственность народа, лишив его важных духовных ориентиров, наконец, приведшие к значительным повреждениям и в большом количестве случаев к полному уничтожению культовых строений.

Самые ранние сведения о существовании храмов в Курском крае относятся к началу XI в., они содержатся в Житии Феодосия Печерского, жившего тогда в Курске. В это время в городе уже действовали две церкви. В домонгольское время существовали храмы и во втором по древности городе Курского края — Рыльске.

Строительство храмов сопровождало активному заселению Курского края, происходившему в XVI—XVII вв. В это время существовала Курская десятина (так назывался церковный округ из нескольких десятков церквей, управлявшийся десятинником). В нее входила обширная территория, включавшая пространство не только образованной позднее Курской губернии, но и ряд поселений современной Харьковской обл. (Укра-

ина). По данным на 1627 г., в Курской десятине насчитывалось 54 храма и 1 часовня, а в 1654 г. здесь было уже 64 храма и 2 часовни.<sup>1</sup>

В Рыльской десятине в 1628 г. действовало 16 церквей, а через тридцать лет их было уже 39 и 2 часовни.<sup>2</sup>

По Обоянскому у., входившему в одноименную десятину, за 1692 г. есть сведения о 26 церквях (2 городских и 24 сельских), но писцовая книга уезда за этот год, из которой они почерпнуты, сохранилась не полностью, и можно с уверенностью предположить, что в утраченной ее части была информация еще не об одном храме.<sup>3</sup>

Древние храмы испытывали все превратности происходивших в данной местности событий. Во время татарских набегов в XVII — начале XVIII вв. многие из них подвергались разорению, их сжигали, грабили, священников убивали. Так, в Курской десятине в 1647 г. были исключены из списков 9 церквей, разоренных татарами.<sup>4</sup>

Ни одного из храмовых зданий, существовавших до XVII в., в Курской области сейчас нет. Очень мало и таких, которые построены в XVII—XVIII вв. В Курске — это Троицкая верхняя (частично XVII в.) и Троицкая нижняя церкви, Сергиево-Казанский собор, Введенская, Ильинская, Михайловская церкви, а на территории области — храмы с. Средние Апочки Горшеченского р-на, с. Рогозна и с. Шагарово-Петровское Дмитриевского р-на, сл. Михайловка Железногорского р-на, п. Касторное Касторенского р-на, с. Кострова Рыльского р-на, Николаевская и Воздвиженская Николаевского монастыря в Рыльске.

Подавляющее же большинство храмовых зданий Курской области было сооружено в XIX — начале XX вв. В 1909 г. была издана «Справочная книга о церквях, приходах и причтах Курской епархии за 1908 г.». Именно к ней в первую очередь обращаются за информацией по вопросу о времени постройки храмов. Но она требует проверки с привлечением более достоверных источников, каковыми могут считаться клиро-

вые ведомости церквей. Однако они сохранились далеко не по всем церквам за ранние годы их существования, а имеющиеся ведомости за 1915–1916 гг. в большинстве случаев заимствуют дату постройки из «Справочной книги о церквях... за 1908 г.». Поэтому следует считать, что с полной достоверностью определить время возведения храма по имеющимся в госархиве Курской области документам не всегда возможно. Большинство этих дат, приводимых в публикуемых нами материалах, могут получить уточнения при появлении дополнительных источников.

Древность здания храма, конечно, важна при определении его исторической значимости. Но не менее важно знание о древности прихода, т.е. о первоначальном появлении религиозной общины и церкви в данном месте. Составители сборника стремились получить информацию по этому вопросу на максимально возможную историческую глубину.

В данном сборнике публикуются краткие информационные материалы о храмах современных Обоянского и Суджанского районов, а по ним только о тех, приходы которых зарегистрированы в 1990–х гг., так как именно для их причта и прихожан наиболее интересны исторические данные о существующих (или существовавших) здесь храмах, ведь многие из них ведут свою историю с XVII в. Так, в справки о Троицком и Смоленском храмах г. Обояни, храмах сел Белое, Косиново, Пушкарное Обоянского р-на включена информация, почерпнутая из писцовой книги 1692 г., а самые ранние сведения о суджанских храмах извлечены из «Описания новопостроенного города Суджи», составленного в 1664/65 г.

История храмов является неотъемлемой частью истории городов и сел. В свое время по одному только статусу населенного места можно было определить, есть ли в нем храм: селом называлось великорусское поселение с церковью, слободой – малороссийское, в основном, или пригородное поселение с церковью, в деревнях же церквей не было. Наличие храма в селении характеризовало духовно–нравственный уровень его жителей, так как свидетельствовало об их стремлении к православию. Храмы строились, в основном, по их инициативе, на их средства, или, как говорится в документах, «тищанием прихожан», а последнее свидетельствовало об определенном уровне экономического положения населения – ведь

не только возведение храма, но и содержание его и церковного причта возлагались на церковную общину.

По канонам церкви, вся жизнь христианина должна быть связана с храмом. Сюда несут младенца, чтобы благословить на земную жизнь, и здесь отпевают умершего перед вечной жизнью. Здесь благословляют молодых на создание семьи, сюда идут, чтобы очиститься духовным покаянием на исповеди. Регистрация этих обрядов церковью была государственной функцией приходских священников, имела юридическую силу. Благодаря этому в храмах создавались комплексы документов, имеющих неопределимое значение для изучения вопросов демографии и, главное, – генеалогии. Так что история храма – это еще и семейная, родовая история его прихожан. В публикуемых справках приводятся полные данные о наличии в фондах госархива Курской области метрических и исповедных книг.

На протяжении длительного периода истории Российского государства храмы были единственными заведениями, распространявшими грамотность в сельской местности. Из публикуемых материалов видно, что редкий храм не имел церковно–приходской школы, которые появились на полвека раньше земских школ, с 1804 г. Сеть их постепенно развивалась, наиболее успешно это происходило в 1880–1890–х гг. В школах обучались церковно–славянской грамоте, русскому языку, арифметике, и, конечно, Закону Божию. В некоторых школах изучали прикладные дисциплины, ремесла.<sup>5</sup>

Деятельность школ обеспечивалась в значительной степени благодаря пожертвованиям частных лиц, как это видно из публикуемого материала о Смоленской церкви г. Обояни.

Храмы были центрами общественной жизни в селах. Некоторые священники не ограничивались церковными богослужениями, стремясь шире воздействовать на нравственное воспитание прихожан. Так, в с. Полукотельниково по инициативе священника П. Косминского в 1910 г. было создано общество трезвости, а в 1915 г. священник И. Федюшин организовал детский приют–ясли на время полевых работ.

На приходских священников было возложено ведение церковных летописей, в которые включалась история прихода и храма, а также сведения о причте и прихожанах. Таких документов,

к сожалению, сохранилось немного, в основном опубликованные в газете «Курские епархиальные ведомости». Церковная летопись церкви с. Уланок Суджанского у., использованная при подготовке публикуемой нами справки о ней, позволяет очень живо представить внешний облик храма и его внутреннее убранство, рассказывает об особо чтимой храмовой иконе.

Среди сельских храмов редко бывают значительные произведения искусства, их архитектурные свойства зависели не только от умения архитекторов, но и, в большей степени, от материальных возможностей прихода. Но всегда храм, символизирующий землю, с куполом — символом неба играл значительную роль в организации окружающего пространства, производил на души прихожан возвышающее действие.

В публикуемых справках в изложении, близком к тексту документов, приводятся подробные данные об архитектурных особенностях храмов, их размерах, использованных строительных материалах, внешнем виде и внутреннем убранстве. При наличии информации подробно указывается количество и вес колоколов — ведь их перезвон когда-то о многом говорил прихожанам, оказывал на них большое эмоциональное воздействие.

До Октябрьской революции 1917 г. государство всемерно поддерживало православную церковь. Строительству, размещению храмов уделялось постоянное внимание. Разрешение на открытие новых приходов, строительство церкви давало Министерство внутренних дел. Средства на постройку храмов составлялись, как правило, из «доброхотных» взносов прихожан. Разрешение на сбор подаваний давал местный архиерей.

В глазах русского общества самой высокой чертой нравственности было содействие возвышению и распространению храмов, уважение к ним. Пожертвования на монастыри, церкви, на строительство часовен, изготовление колоколов, ремонт («возобновление») храмов, приобретение икон и других предметов религиозного культа — все это характеризовало духовно-нравственную сторону общества.

В справках о Смоленской церкви г. Обояни, о храмах с. Гоголевка и с. Уланок Суджанского у., с. Киреевки быв. Льговского у., сейчас Суджанского района приводятся имена прихожан, внесших значительный вклад в их строительство и украшение.

В «Справочной книге о церквях... за 1908 г.» содержатся данные о 1109 церквях губернии. К 1915 г. эта цифра увеличилась до 1209 (см. публикуемую нами «Справку о церквях Курской епархии. 1915 г.»). Такой рост объясняется и строительством новых храмов, и, в гораздо большей степени, включением в статистический учет не только приходских храмов, но и приписных, домовых, монастырских, часовен, молитвенных домов, в том числе в казенных заведениях (тюрьмах, больницах). В Курской губернии в это время было около 4000 населенных пунктов. Можно сказать, что почти в каждом четвертом из них действовал храм.

\* \* \*

Октябрьская революция 1917 г. коренным образом изменила положение Русской Православной церкви и, в частности, приходских храмов. 23.01.(05.02.)1918 г. (далее указывается дата только по старому стилю) был издан декрет СНК РСФСР «Об отделении церкви от государства и школы от церкви»,<sup>7</sup> провозгласивший свободу вероисповеданий и право гражданина не исповедовать никакой религии.

Церковь лишалась права владеть собственностью, духовные учреждения лишались права юридического лица. Все принадлежащее духовным учреждениям имущество объявлялось общенародным достоянием и поступало в ведение местных Советов. Все, что не предназначалось для богослужений (дома, земли, угодья), немедленно национализировалось. Пользование зданиями храмов, ставшими теперь государственной собственностью, разрешалось только по специальному разрешению местной или центральной государственной власти.

Богослужebное имущество учитывалось местным Советом и могло передаваться в бесплатное пользование жителям, заявившим о своем желании иметь что-либо из него. Не надо было обладать большим даром предвидения, чтобы понять, к какому разграблению могут привести — и привели — такие действия государства.

Поместный собор Русской Православной церкви и избранный им патриарх Тихон обратились к верующим с посланием, содержащим призыв подняться на защиту прав церкви. Рабочие Курской епархиальной типографии отказались печатать послание.

В. 11 21  
Обоянский Уездный  
Церковный Совет  
23/го августа 1919.  
№ 36.

В Курскую Епархиальную  
Церковную Соборную

Декретом от 20/го августа Церковный Совет в  
Суджанском уезде имеет и издаваемые  
владельцами на православное население  
Уезда и города и окрестных окрестностей  
на дворянства. Сторонники декрета и  
протестанты Церкви Православной возбудили  
возмущение и насилие, совершая в отношении  
Церкви, Архиепископа и священников окрестностей  
и убогого забывая почитать, что они не  
должны истреблять и казнить Православных  
и православных на Церковные имущества, а  
наоборот, охранять, благоустроить и на  
исполнение Назначения Соборной Епархиальной  
Соборной.

Не имея возможности за кратчайшее  
время Соборной Епархиальной и Уездной  
Церковной Православной Соборной дать  
вот так <sup>наше</sup> равноправное решение, и опира-  
ясь на Соборную тактику, а следовательно  
вместе в Области Уездной Револю-  
ционной Соборной от должности в том,  
что в уезде Православной Соборной  
имеются отношения на революционной  
почве, Революционной Соборной надобно

отвечать по поводу Декрета, одобряя  
и не имея никаких оснований  
не в Православной Общине  
наше доверие, и на основании 4 статьи  
на Православной Соборной, Прочие  
Церковной Соборной - одобряя решение  
Общины, что Декрет и Епархиальной  
Президиума требующий для дальней-  
ней остаться в будущем Состоятся  
союз Общины. Преподобнейшим  
такой же в том же духе на наш  
и на наш ванде Преподобнейшим  
Церковной Соборной (Уездной) Епархиальной  
Церковной Соборной убого  
наше, какой какой правды  
судимся.

Соборная постановила  
Декретом от 20/го августа Церковной  
Соборной Уездной Соборной  
вот так <sup>наше</sup> равноправное решение  
наше постановила Революционной  
Соборной, отменяя в том же духе  
данный Епархиальной Соборной в  
вот так <sup>наше</sup> равноправное решение  
наше постановила Революционной  
Соборной.

Семью годов до Епархиальной  
наше Соборной в той же  
наше Епархиальной Соборной  
наше Соборной с помощью  
словесной Соборной в Уезде.

Исполнительный  
Соборной  
Иоанн Попов

Письмо председателя Обоянского уездного церковного Совета священника И. Попова

тать воззвание из-за его антисоветской направленности, но напечатали текст акта, который, по их словам, без подписей не имеет никакого значения. Между тем, будучи распространенным по приходам, он фактически призывал прихожан к поддержке послания. В архивном фонде Курской духовной консистории сохранился такой акт с подписями прихожан церкви с. Донского Щигровского у. В нем содержатся следующие требования: храм, созданный и благоуукрашенный нашими предками, объявить нашей неотъемлемой собственностью, попытку овладеть чем-либо из церковного имущества считать ограблением и т.д.

Об аналогичных требованиях православного населения Обоянского у. свидетельствует письмо председателя уездного Церковного Совета священника Иоанна Попова. Он обратился в

Обоянский революционный Совет со словами о необходимости внесения успокоения в настроения приходских общин, обеспокоенных действиями государства по отношению к храмам.<sup>8</sup>

Конфискация церковной собственности, в том числе земли, банковских счетов лишала храмовых священников не только денежного содержания, но и возможности поддержания зданий в должном состоянии. Обнищание населения в годы гражданской войны снижало возможности прихожан по содержанию храма.

Большой ущерб храмам был нанесен, когда было издано постановление ВЦИК от 23.02.1922 г. «О порядке изъятия церковных ценностей, находящихся в пользовании групп верующих».<sup>9</sup> Еще до выхода этого постановления, в августе 1921 г., Русская Православная церковь начала сбор средств в

## АКТЪ.

Мы, нижеподписавшиеся, священно-иерейнослужители, члены Приходского Совета и прихожане *Введенский уезд с. Донского Шигровского уезда Курский уезд* выслушав послание Святейшего Тихона Патриарха Московскаго и всея Россіи, и желая исполнить Свѣтлой воли объ отлученіи церквей отъ государства, со всѣми вытекающими изъ него послѣдствіями въ отношеніи къ Святой Православной церкви, глубоко скорбящими и оскорбленными въ свѣтъ религиозныхъ чувствъ твоихъ декретомъ, постановилъ: I) объявить всѣхъ священно и церковнослужителей и прихожанъ, объединившихся съ коммунистами и Свѣтлыхъ Тихонцевъ въ союзъ съ ними, членами релігіознаго общества (земли храма), приравляемо къ § 12 декрета; II) храмъ, созданный въ благоуваженіи и на пользу народа, украшенный и поддерживаемый въ благоудобіе паче, со всѣми его сдѣлками и имуществомъ, въ чемъ бы оно ни заключалось, но исключая и исключая отъ буржуазныхъ побужденій, нашей неотъемлемою собственностью; III) почитать оградить чѣмъ либо какъ церковнаго имущества, безъ нашего вѣдома и разрѣшенія, будешь считаться-срабавенны; IV) храмъ почитать въ установленное время, ухаживать его, распорядиться его имуществомъ, охранять его—въ предѣлахъ означенныхъ: оупомна святыню и почитательство по эту святыню, отъ кого бы оно ни исходило, будетъ признано посягательствомъ на нашу церковную святыню, въ которомъ по всѣмъ вѣкамъ стоило и боролась истинна демократія всѣхъ странъ и народовъ, превознося Законъ Божій во всѣхъ учебникахъ законныхъ обязательныхъ и по подлежащихъ отвлѣт.

*Священникъ Тимоѣевъ Александръ  
Дьяконъ Леонидъ Павловичъ Шигровскій  
Священникъ Павловичъ Шигровскій  
Дьяконъ Шигровскій  
П. Павловичъ Шигровскій  
Трапезничій Шигровскій  
Священникъ Шигровскій  
Дьяконъ Шигровскій  
Священникъ Шигровскій*

Акт прихожан церкви с. Донского Шигровского уезда

фонд помощи голодающим, в нем добровольно участвовали и верующие Курской губернии. А в марте 1922 г. началось изъятие церковных ценностей на нужды голодающих Поволжья. Местным Советам предписывалось конфисковать в церквях «все драгоценные предметы из золота, серебра и камней, изъятие коих не может существенно затронуть интересы самого культа». Оговорка об уважении к интересам культа на самом деле чаще всего нарушалась, что видно по перечням изъятых ценностей, в которые включались священные сосуды, другие освященные предметы, несмотря на то, что в документах XII съезда РКП(б) осуждались нарочито грубые приемы, практикующиеся при проведении в жизнь декрета об отделении церкви от государства, издевательство над предметами веры и культа. Никаких ограничений по

количеству ценностей, подлежащих изъятию, не существовало, поэтому наиболее богато украшенные храмы, такие как Смоленский и Троицкий г. Обояни, Покровский г. Суджи, Троицкий с. Павловки Обоянского у., пострадали больше всего. В 97 церквях Обоянского у. было изъято 1143 предмета, в т. ч. серебра 36 п. 14 ф. 3 зол., золота 63 зол. 72 д., 110 монет. В 77 храмах Суджанского у. изъято 425 предметов, в т. ч. серебра 27 п. 12 ф. 42 зол., разных камней 59. По всей Курской губ. общий вес изъятых ценностей составил 605 п. (9680 кг), сюда включены серебро, золото, драгоценные камни, деньги. В окончательном, юридически оформленном варианте ведомости изъятых ценностей вес их уменьшен на 2 п., в нем отсутствуют данные о золотых изделиях, драгоценных камнях<sup>10</sup>. Кампания по изъятию ценностей использовалась для нанесения мощного удара по духовенству.

В 1920–1923 гг. происходило оформление документов, согласно которым здания храмов поступали в бесплатное и бессрочное пользование религиозных обществ. Этими документами были устав религиозного общества и договор его с местным органом Советской власти. В типовом договоре на принятие здания храма в пользование оговаривались следующие требования: беречь имущество, пользоваться им исключительно для удовлетворения религиозных потребностей, в помещениях храма не допускать политических собраний враждебного Советской власти направления, раздачи или продажи антисоветских брошюр, книг. В процессе оформления договоров составлялись описи имущества храмов. Это весьма интересные документы, из них, в основном, почерпнуты публикуемые сведения о внешнем облике и внутреннем убранстве храмов, которых, к сожалению, почти нет в документах самих церквей. Не лишены интереса и списки прихожан, прилагавшиеся к уставу и договору, они могут использоваться при генеалогических поисках.

Судьба документов самих храмов решалась в этот момент указанным выше декретом 1918 г. и декретом «О гражданском браке, о детях и о ведении книг актов состояния» от 18.12.1917 г.<sup>11</sup> В соответствии с ними ведение актов гражданского состояния передавалось исключительно гражданским властям, а метрические книги церквей предписывалось незамедлительно передать для дальнейшего хранения в городские, уездные, волостные и земские управы — т.е. в учреждения,



которые вскоре были упразднены. Ликвидация одних учреждений, создание других, военные действия периода гражданской войны — все это отрицательно повлияло на сохранность документов церквей. В Государственный архив Курской области они стали поступать только в конце 1920 — начале 1930-х годов. Постановлением ВЦИК и СНК РСФСР от 23.01.1929 г. «Об архивном управлении РСФСР» была поставлена задача завершить в эти годы прием всех дореволюционных документов в государственные архивохранилища. В областной архив в это время поступили клировые ведомости церквей, документы о хозяйственно-финансовой стороне их деятельности вплоть до 1918 г., а метрические книги только до 1865 г. За более поздний период они оставались на ведомственном хранении в органах ЗАГС до 2000 г.<sup>12</sup>

Документы разных храмов сохранились очень неравноценно. Читатель заметит, что, скажем, метрические книги церквей сел Горяиново, Павловки, Рыбинских Буд, Пушкарного, Филатово Обоянского у., Гончаровки, Гuevo, Заолешенки Суджанского у. охватывают большой хронологический период, хотя и со значительными лакунами внутри него, а метрики церквей сел Бегичево, Полукотельниково не сохранились совсем.

Случаи закрытия церквей имели место уже в 1920-е годы, когда в отдельных храмах прекращались богослужения из-за отсутствия священника, подвергнутого аресту или другому виду преследования. Массовое же закрытие церквей началось с 1929 г.

Новый виток гонений на служителей культа совпал с периодом сплошной коллективизации. Священнослужители всех уровней от настоятеля храма до псаломщика отнесены были к категории лиц, подлежащих лишению избирательного права, а потом их, как «лишенцев», подвергали и раскулачиванию.<sup>13</sup> Во время политических репрессий 1930-х гг. в Курской области было приговорено к расстрелу 49 служителей религиозного культа. Не избежали преследований и священнослужители Обоянского района. Наказание в концлагере отбывал настоятель Свято-Троицкого храма г. Обояни С.Г. Ханов, длительное время находился в ссылке священник этой же церкви М.И. Иванов.

Согласно постановлению ВЦИК и СНК РСФСР «О религиозных объединениях» от 08.04.1929 г.<sup>14</sup> закрытие церкви и передача культового здания для других надобностей происхо-

дила по решению облисполкома, согласованному с центральной постоянной комиссией по рассмотрению культовых вопросов. Возбуждалось ходатайство о закрытии церкви, как правило, райисполкомом. В качестве причины чаще всего указывалось прекращение богослужений, бездеятельность общины и, в частности, двадцатки, выбранной прихожанами для решения текущих дел. Прекращение же богослужений происходило часто из-за того, что здание церкви временно занимали под ссыпку зерна, а возбуждать вопрос о возвращении его верующим в это время люди, конечно, боялись. Даже если такие обращения были, то они лишь ненадолго откладывали окончательное закрытие церкви. В некоторых случаях колхозы покупали здания церквей для использования под зерносклады, мастерские и т.д. В результате к 1940 г. в Курской области продолжало действовать лишь 40 церквей,<sup>15</sup> а перед началом Великой Отечественной войны их осталось всего 3: в с. 2-е Поныри Поныровского р-на, с. Коншино Боброво-Дворского р-на и сл. Троицкой Старо-Оскольского р-на, два последних — на территории современной Белгородской обл.<sup>16</sup>

Война сказалась на судьбе церквей двояко. С одной стороны, продолжалось ухудшение их физического состояния, некоторые подверглись прямому разрушению или до сих пор хранят следы артобстрелов, с другой стороны, в церквях стало возобновляться богослужение. Церковь поддерживала моральное состояние людей, а страдания, выпавшие на их долю, увеличили число верующих. Люди тянулись к храму. В 1941 г. в Курской обл. появилось 20 действующих приходов, в 1942 г. — 128, в 1943 г. — 117.<sup>17</sup> Таким образом, к моменту освобождения от оккупации в области действовало около 250 православных приходов. Впоследствии уполномоченный Совета по делам РПЦ при СНК СССР по Курской области отмечал, что в памяти народной осталась вера в неслучайность совпадения решающего перелома в ходе Великой Отечественной войны с массовым открытием православных храмов.

После освобождения от оккупации началось юридическое оформление деятельности храмов. Основными документами, определяющими их статус, продолжали оставаться декрет СНК РСФСР от 23.01.1918 г. и постановление ВЦИК и СНК РСФСР от 08.04.1929 г. В то же время был издан ряд документов, внесших некоторые

коррективы в существующее законодательство: постановления СНК СССР о порядке открытия церквей от 28.11.1943 г., «О православных церквях и молитвенных домах» от 01.12.1944 г. Постановлением СНК СССР от 22.08.1945 г. «По вопросам, относящимся к православной церкви и монастырям» церковным организациям, в том числе приходским общинам, предоставлялись некоторые права юридического лица: разрешалось приобретение транспортных средств, производство и продажа верующим церковной утвари и предметов религиозного культа, аренда, строительство и покупка в собственность домов для церковных надобностей. На все эти действия необходимо было получить разрешение Уполномоченного Совета по делам РПЦ при СНК СССР.<sup>18</sup>

В 1944–1945 гг. оформлялись договоры обществ граждан сел с органами власти о передаче им зданий храмов в бесплатное и бессрочное пользование. Такие договоры оформлялись как по уже действующим со времени оккупации, так и по вновь открывающимся храмам. В Обоянском районе в 1944 г. действовало 9 церквей и 2 молитвенных дома, в Суджанском — 8 ц.<sup>19</sup> К началу 1945 г. регистрация действующих церквей в области была в основном закончена, но заявления об открытии новых церквей продолжали поступать, и новые приходы открывались до 1948 г.

В ходе войны православная церковь проявила подлинный патриотизм. Проповеди священников были проникнуты верой в скорую победу, эту веру они старались пробудить и в прихожанах. Они призывали оказывать помощь раненым бойцам и детям воинов. Поминование павших воинов получало особый отклик в душах прихожан. В церквях организовывался сбор пожертвований на подарки Красной Армии, подписка на займы. Денежные пожертвования и сборы церквей Курской области за период с 1943 по 01.01.1945 г. составили свыше 4,5 млн. рублей деньгами, 20 тыс. рублей облигациями.<sup>20</sup> 9 священнослужителей Курской епархии было представлено к награждению медалью «За доблестный труд в Великой Отечественной войне 1941–1945 гг.», в том числе благочинный Обоянского округа Н.А. Малыгин и благочинный Суджанского округа М.А. Нестеров.<sup>21</sup>

За тот период времени, когда храмы не функционировали по своему прямому назначению, их физическое состояние, конечно, сильно ухудшилось. В годы войны у прихожан тоже не было

возможности их ремонтировать и благоустраивать. Больше того, в адрес уполномоченного по делам РПЦ поступали жалобы верующих, в которых сообщалось, что здания храмов разоряются как органами местной власти, так и жителями, которые разбирают для своих нужд кирпич, выламывают полы и проч.<sup>22</sup> В такой обстановке храмы открывались во многих случаях в непригодных строениях и в помещениях, принадлежавших общественным организациям, в том числе в тех, которые раньше принадлежали церкви, но в 1930–х гг. были переданы колхозам или приобретены ими, как, например, Предтеченский храм с. Махновки Суджанского района. Теперь это создало дополнительные трудности в решении вопросов о функционировании храмов, т.к. колхозы требовали возвращения купленных ими помещений.

Из публикуемой нами справки о количестве действующих церквей по Курской области за 1945–2004 гг. видно, что своеобразным водоразделом в этом показателе стал 1948 г. После него вплоть до 1990–х гг. в области не был открыт ни один храм, тем более не было строительства культовых зданий. Закрывались же они ежегодно по несколько, причем, бывало, даже в обход законов, без разрешения Совета по делам РПЦ при СМ СССР.<sup>23</sup> Уполномоченный Совета по делам РПЦ отмечал, что в 1951 г. в Курской области имели место массовые ходатайства райисполкомов о закрытии церквей, причем обосновывалось это иногда надуманными причинами. Так было, например, с храмом с. Филатово, о закрытии которого ходатайствовал Обоянский райисполком. Внимательное рассмотрение вопроса показало, что довод о технической неисправности здания несостоятелен, и храм продолжал функционирование. В большинстве же случаев техническое обследование выявляло серьезные неисправности. На многих из публикуемых нами фотографий вид храмов производит удручающее впечатление. Но в некоторых приходах преодолевали материальные трудности и добивались хороших результатов. Так, в храме с. Рыбинские Буди Обоянского района в 1956 г. был устроен новый иконостас, ежегодно проводились ремонты в Свято-Троицком храме г. Обояни.<sup>24</sup> Существует любопытная взаимосвязь: чем больше посещается церковь верующими, тем больше церковь имеет денежных поступлений и возможность создавать «благолепие» в храме, а чем больше этого

«благолепия», тем больше и посещаемость. Храмы Обоянского и Суджанского районов в 1960–х гг. отмечались в числе наиболее доходных, а следовательно, наиболее посещаемых.<sup>25</sup> В документах архивного фонда Уполномоченного Совета по делам РПЦ при СМ СССР по Курской области есть документы, характеризующие отношение населения к религии, посещаемость церковных служб. Сами же священнослужители по-разному оценивали настроение населения. Одни считали, что религиозная жизнь приходит в упадок, другие отмечали, что и пожилые, и молодые люди тяготеют к религии, посещают церкви не из-за любопытства, а ищут бога. Все они одинаково оценивали отношение населения к обрядам: детей крестят все, за редким исключением, к исповеди же идут исключительно пожилые люди, редко молодежь, а погребение умерших, в большинстве случаев, совершается по церковному обряду.<sup>26</sup>

В конце 1980–х гг. с изменением общественно-политической обстановки в стране изменились взаимоотношения церкви и государства. В 1990 г. был принят Закон РСФСР «О свободе вероисповеданий»,<sup>27</sup> отменивший действие декрета 1918 г. и других законодательных актов, регулировавших положение церкви в государстве. Совет по делам религий при СМ СССР, осуществлявший контрольные функции по отношению к религиозным организациям, был ликвидирован в 1991 г. Все контакты с имеющимися и возникающими религиозными объединениями передавались теперь отделам юстиции. В лоне православной церкви происходило воссоздание приходов, которые возникали, в основном, там, где раньше существовали храмы. С принятием Федерального закона РФ «О свободе совести и о религиозных объединениях» от 26.09.1997 г. продолжилось создание церковных приходов. Сейчас в Курской области числятся 287 приходов, из них в Обоянском районе 18, в Суджанском 17.<sup>28</sup> Но состояние их очень не одинаково. Деятельность религиозных организаций успешнее осуществляется там, где в лучшем состоянии находятся храмы, а оно после десятилетий использования не по назначению чаще бывает плачевным. Об этом свидетельствуют большинство публикуемых в сборнике фотографий, сделанных, в основном, в 1990–х гг. Поэтому сейчас, несмотря на наличие юридической регистрации, из-за отсутствия или плохого состояния храмов не осуществляется богослужебная деятельность в

селах Бегичево, Белое, Гридасово, Каменка, Нижнее Солотино, Пушкарное Обоянского района.

Необходимость передачи церкви принадлежавшего ей ранее имущества заставила обратиться к его оценке. Когда в соответствии с постановлением главы администрации Курской области от 15.01.1992 г. № 36 Курско–Белгородской епархии передавались 59 храмов, ранее не использовавшихся (т.е. бесхозных – со всеми вытекающими из этого последствиями) или использовавшихся в хозяйственных и, реже, в социально–культурных целях, их состояние было оценено следующим образом: удовлетворительное – 6, неудовлетворительное – 19, аварийное – 34. К аварийным отнесены храмы в селах Бегичево, Белое, Гридасово, Долженково, Казацкое, Каменка, Косиново, Павловка Обоянского р–на, из них в первых трех сейчас они или полностью разрушены или сторежи (в Белом); в селах Гоголевка, Казачья Локня, Малая Локня, Киреевка, Махновка Суджанского р–на, Покровская в г. Судже.<sup>29</sup>

В 1992–1995 гг. проводилась Всероссийская инвентаризация памятников архитектуры. По ее итогам в Курской области составлен «Список выявленных объектов культурного наследия, представляющих историческую, научную, художественную или иную культурную ценность», утвержденный председателем комитета по культуре администрации области 16.01.1995 г. В него включены 7 храмов Обоянского р–на (в одном из них – в с. Нижнее Бабино – современный приход не зарегистрирован). 30.10.1998 г. издано постановление губернатора Курской области «Об отнесении памятников культовой архитектуры к категории памятников местного значения».<sup>30</sup> Этим постановлением поставлены на государственную охрану как памятники регионального значения 8 храмов в Обоянском р–не, 15 храмов в Суджанском р–не. Принятие этих и подобных более поздних документов должно способствовать более бережному отношению к культовым сооружениям Русской Православной церкви.

В документах Курского областного управления юстиции концентрируется информация об основных направлениях функционирования современных храмов. К ним относятся совершение религиозных обрядов, культурно–просветительная и благотворительная деятельность, распространение предметов религиозного назначения и религиозной литературы.

Духовенство и прихожане Курской епархии возрождают и приумножают традиции русской духовной жизни.

\* \* \*

Данный справочник подготовлен почти полностью по документам Государственного архива Курской области. В связи с этим в примечаниях ссылки на документы не содержат название архива, за исключением редких случаев, когда сведения почерпнуты из фондов других архивов.

#### Составители справочника:

Л.С. Ласочко — текстовые и иллюстративные материалы о храмах сел Бондаревка, Борки, Гоголевка, Гончаровка, Гuevo, Замостье, Заолешенка, Казачья Локня, Киреевка Суджанского р-на; список сокращений, список использованных фондов;

И.В. Токмакова — текстовые и иллюстративные материалы о двух храмах г. Суджи и сел Махновка, Пушкарное, Уланок, Черкасское Поречное, Черный Олех Суджанского р-на;

А.С. Травина — предисловие; текстовые и иллюстративные материалы о 18 храмах Обоянского р-на; статистические данные о количестве храмов в 1915 г. и в 1945–2004 гг.

Фрагментарно воспроизведенную в справочнике «Справочную книгу о церквях, приходах и причтах... за 1908» подготовили к переизданию Т.И. Еськова и Л.Б. Пешкова.

Фотографии храмов поступили, в основном, из архивных отделов администрации Обоянского (нач. И.А. Росийченкова) и Суджанского р-нов (нач. Е.М. Волкова). Изготовление иллюстраций для типографии выполнено В.В. Гайдуковым.

Техническое и художественное редактирование выполнила О.В. Пешехонова, компьютерный набор — И.Г. Воевода.

Составители выражают благодарность за консультирование и предоставление информации о современном состоянии храмов работникам Курского епархиального управления, Комитета по культуре Курской области, управления Министерства юстиции РФ по Курской области.

**А.С. Травина,**  
заслуженный работник культуры РФ

#### Примечания:

- 1 Материалы для истории церквей Курской, Харьковской, Орловской, Черниговской и Воронежской губ., городов и станций Донской области. М. 1913. С. 1.
- 2 Исторический очерк г. Рыльска в политическом и церковно-административном отношении. Курск. 1907. С. 35–36.
- 3 Ф. 1555. Оп. 1. Д. 172. Материалы для истории церквей... М. 1913. С. 31.
- 4 Страницы истории г. Курска с древнейших времен до наших дней. Воронеж. 1981. С. 40–47.
- 5 А. Чегодаева. Из истории возникновения церковно-приходских школ в Курской губернии. — Курские епархиальные ведомости. 1992. № 5 (24). С. 3.
- 6 И.В. Токмакова. История края в церковных летописях. — События и люди в документах курских архивов. Курск. 2002. С. 14–19.
- 7 Собрание узаконений и распоряжений рабочего и крестьянского правительства. 23 января 1918 г. № 17. Отд. 1. Ст. 263. С. 272–273.
- 8 Ф. 20. Оп. 2. Д. 627. Л. 8, 12, 16, 18.
- 9 Собрание узаконений и распоряжений рабочего и крестьянского правительства. 7 апреля 1922 г. № 19. Ст. 217.
- 10 Ф. Р-323. Оп. 1. Д. 340. Л. 1, 3, 4.
- 11 Собрание узаконений и распоряжений рабочего и крестьянского правительства. 29 декабря 1917 г. № 11. Отд. 1. Ст. 160. С. 161–163.
- 12 Л.С. Ласочко. Метрические книги церквей Курской губернии как исторический источник. — События и люди в документах курских архивов. Курск. 2002. С. 24–28.
- 13 И.В. Токмакова. Из истории раскулачивания и выселения крестьян Курского и Льговского округов ЦЧО в 1930–1931 гг. — События и люди в документах курских архивов. Курск. 2003. С. 18.
- 14 Собрание узаконений и распоряжений рабоче-крестьянского правительства РСФСР. 1929 г. № 35. Ст. 353. Ф. Р-213. Оп. 1. Д. 1. Л. 27.
- 15 В.Л. Юрковецкий. Церковь и государство. Эволюция взаимоотношений. Курск. 2001. С. 110.
- 16 Ф. Р-5027. Оп. 2. Д. 5. Л. 13.
- 17 В.Л. Юрковецкий. Указ. соч. С. 114.
- 18 Ф. Р-5027. Оп. 1. Д. 14. Л. 9–11.
- 19 Ф. Р-1148. Оп. 3. Д. 57. Л. 93.
- 20 И.В. Токмакова. Патриотическая деятельность церквей в годы Великой Отечественной войны. — Курские епархиальные ведомости. 1995, май.
- 21 Ф. Р-5027. Оп. 1. Д. 11. Л. 9.
- 22 Ф. Р-5027. Оп. 1. Д. 10. Л. 66.
- 23 Ф. Р-5027. Оп. 5. Д. 3. Л. 23.
- 24 Ф. Р-5027. Оп. 5. Д. 10. Л. 58, 56.
- 25 Ф. Р-5027. Оп. 5. Д. 47. Л. 135.
- 26 Ф. Р-5027. Оп. 3. Д. 19. Л. 37.
- 27 Ведомости съезда народных депутатов РСФСР и Верховного Совета РСФСР. № 21. 25 октября 1990 г. Ст. 240. С. 254–292.
- 28 Собрание законодательства Российской Федерации. № 39. 29 сентября 1997 г. Ст. 4465. С. 7666–7678. Православный церковный календарь. Издание Курской епархии РПЦ, 2008. С. 164–176.
- 29 Ф. Р-214. Оп. 1. Д. 1559. Л. 116.
- 30 Ф. Р-3360. Оп. 2. Д. 500. Л. 191–199.

## Список сокращений

ар.	— аршин	Оп.	— опись
в.	— верста	п.	— пуд
вер.	— вершок	пол.	— половина
вл. мч.	— великомученик	прп.	— преподобный
ВЦИК	— Всероссийский Центральный исполнительный комитет	РК и КД	— рабочих, крестьянских и красноармейских депутатов
г., гг.	— год, годы	РСФСР	— Российская Советская Федеративная Социалистическая Республика
Д.	— дело	руб.	— рубль
д.	— деревянный	с.	— село
дер.	— деревня	с/с	— сельский совет
дес.	— десятина	св.	— святой, святитель
др.	— другие	свт	— святитель
ж.	— женщины	сл.	— слобода
ж. п.	— женского пола	СНК	— Совет Народных Комиссаров
зол.	— золотник	у.	— уезд
кв. саж.	— квадратная сажень	Ф.	— фонд
Л.	— лист	ф.	— фунт
м.	— мужчины	чел.	— человек
м. п.	— мужской пол		
м	— метр		



**ОБОЯНСКИЙ РАЙОН**

## Соборный храм г. Обояни



Более трех с половиной веков насчитывает история г. Обояни. Неотъемлемой частью жизни города являются православные храмы. Самые ранние известные сейчас сведения о них относятся к 1692 г., когда стольник Авраам Богданович Мантуров и подьячий Григорий Жеребцов составили писцовое описание Обояни и Обоянского уезда, сохранившееся до наших дней. К этому времени в Обояни, строительство которой началось в августе 1639 г., имелись уже две церкви: соборная, название которой составители, к сожалению, не указали, находившаяся «внутри города», то есть за крепостными стенами, и кладбищенская во имя великомученика Георгия, расположенная на посаде.<sup>1</sup> Сведения о церквях крайне скупы, писцовая книга содержит лишь описание церковных земель, из нее также известно, что священствовал в соборной церкви в 1692 г. протопоп Иван.

«Топографическое описание Курской губернии» (1784 г.) дает уже некоторое представление об облике храмов, здесь указано, что в г. Обояни имеется 1 каменная церковь и 3 деревянные.<sup>2</sup> Несколько позже в документах упоминаются уже две каменные городские церкви: соборная во имя Рождества Богородицы с приделом во имя Николая Чудотворца и приходская Смоленская, а деревянная — одна, Георгиевская кладбищенская.<sup>3</sup> На землю соборной Рождество–Богородичной церкви имеется план, составленный в 1782 г.<sup>4</sup> Судя по ведшимся в церкви метрическим книгам, именно такое название носила соборная церковь до 1832 г., а в 1833 г. в метрической книге, которую Курская духовная консистория выдала для ведения соответствующих записей, соборная церковь названа Свято–Троицкой.<sup>5</sup> Состав причта этой церкви остался тот же, что в Рождество–Богородичной. Нет сомнения, что это не была новая церковь. Вероятнее всего, в это время был организован новый придел, освященный во имя Святой Троицы, название которого и было присвоено всему храму.

Самые первые здания соборного храма не сохранились. Построенное в 1743 г., которое ука-



Троицкий соборный храм г. Обояни. 1977 г.



Запись о церковной земле соборной церкви г. Обояни в писцовой книге Обоянского уезда 1692 г.

зано в «Справочной книге о церквях...» 1909 г.,<sup>6</sup> было, конечно, не первым, и просуществовало оно полтора века, а сохранившееся до наших дней возведено в последнем десятилетии XIX в. Храм начали строить на средства прихожан в 1890 г., а завершили строительство в 1898 г. Южный престол освящен 3 декабря 1898 г. во имя Рождества Богородицы, северный — 4 декабря во имя св. Николая Чудотворца, а главный — 14 декабря во имя Св. Троицы.<sup>7</sup>

К приходу Свято-Троицкой церкви относилась часть г. Обояни. В 1915 г. в него входило 342 дома, в них 1029 м., 1036 ж., в том числе: духовенства 9 домов, 23 м., 23 ж.; дворян 10 домов, 18 м., 15 ж.; мещан 281 дом, 903 м., 892 ж.; крестьян 42 дома, 85 м., 106 ж.<sup>8</sup> Ближайшей к Свято-Троицкому храму была Смоленская церковь г. Обояни.

Соборному храму принадлежали 171 дес. полевой земли, 115 дес. сенокосной, 45 дес. лесной.<sup>9</sup> При этом часть земли была подарена прихожанами.<sup>10</sup> Прихожане заботились о храме. В 1915 г. был произведен ремонт здания.<sup>11</sup>

При храме действовала церковно-приходская школа. Много внимания ее работе уделял настоятель Свято-Троицкого собора протоиерей Василий Иванович Ковалевский, назначенный на эту должность в январе 1890 г. Окончив Белгородскую духовную семинарию в 1855 г., он священствовал в разных храмах епархии, отдавая много сил организации начального образования, в 1890-х гг. открыл 12 церковно-приходских школ, был членом училищного Совета Обоянской прогимназии. Одновременно с этим ему приходилось уделять много внимания строительству двух Обоянских храмов — Свято-Троицкого соборного и Александро-Невского.<sup>12</sup>

После выхода в свет декрета СНК РСФСР от 23.01.1918 г. Свято-Троицкий храм продолжал функционировать на основании устава и договора с Обоянским уездным исполкомом.<sup>13</sup> Документы, составленные при заключении договора в 1920, 1923 гг., характеризуют внешний облик и убранство храма: здание его каменное, одноэтажное, теплое, имеется подвал для отопления; 13 глав храма покрыты железом, на них железные кресты; окон 38, из них 17 с решетками; паперть закрытая. Площадь Троицкого храма составляет 768 кв. м, он считается самым большим в области. Ограда была оставлена старая — каменная с железной решеткой. Колокольня также осталась

прежняя, считавшаяся построенной в 1743 г. на средства прихожан, колоколов на ней семь: 325 п. 10 ф., 55 п., 12 п., 2 п., 1 п. 10 ф., 35 ф., 30 ф. Рядом с храмом находилась каменная, крытая железом сторожка.

Богатым было внутреннее убранство храма. Однако в документах, описывающих его, имеются некоторые противоречия. В одном сказано, что иконостасы трехъярусный и два двухъярусных, в другом — четырехъярусный и два трехъярусных. Все они были золоченые, главный состоял из 16 больших и 14 малых живописных икон, с серебряными ризами, два других по 10 больших и 17–19 малых икон. В 1915 г. иконостасы были поновлены.<sup>14</sup>

Согласно декрету ВЦИК от 23.02.1922 г. из храма было изъято 99 предметов общим весом 6 п. 25 <sup>3</sup>/<sub>4</sub> ф.: священные сосуды, кресты, обложки с евангелий, лампы, кадило, ризы с 61 иконы. Прихожанам удалось отстоять в неприкосновенности ризы только с трех икон — образов Спасителя и Божией Матери, находившихся в соборе со времени его основания, и образа Св. Николая Чудотворца. Благодаря собранным прихожанами добровольным пожертвованиям взамен этих риз был сдан серебряный лом весом 22,5 фунта.<sup>15</sup>

К началу Великой Отечественной войны, когда в Курской области действовали всего три храма,<sup>16</sup> Троицкий собор в Обояни не функционировал. 19 декабря 1941 г. богослужения в нем возобновились. Священником здесь стал Антонов Михаил Иванович. Сын священника, с духовным образованием, он до 1930 г. священствовал в с. Красниково, в 1931–1934 и 1936–1939 гг. был осужден по статье 58–10, отбывал ссылку, а во время оккупации Обояни немецко-фашистскими войсками был приглашен общиной верующих Троицкого собора на должность священника. В трудные годы военного лихолетья он духовно поддерживал прихожан.<sup>17</sup>

В августе 1944 г. был возобновлен договор о бесплатном и бессрочном использовании храма общиной верующих Свято-Троицкого прихода.<sup>18</sup> М.И. Антонов еще долго оставался здесь священником, в том числе после 1955 г., когда настоятелем церкви стал Ханов Сергей Григорьевич,<sup>19</sup> в свое время также окончивший Курскую духовную семинарию, подвергавшийся репрессиям в 1930-х гг. Службы в церкви стали проводиться ежедневно, в будничные дни их посещало



до 100 чел., в воскресные — до 200 чел. Это были жители г. Обояни и пригородных сл. Казацкой и сл. Стрелецкой, а также ближайших к городу селений. Максимальное количество верующих, посещавших молитвенные собрания в дни больших религиозных праздников, достигало 3–3,5 тысячи человек.<sup>20</sup> В 1950 г. возникла угроза закрытия храма: Обоянский райисполком обратился к епископу Нестору с предложением дать согласие на передачу соборной церкви для засыпки зерна. В городе даже собирали подписи о закрытии Троицкого храма. Сохранить соборную церковь удалось лишь ценой согласия на передачу под зерносклады церквей в с. Нижнее Солотино и с. Трубеж. В 1960–х — 1980–х гг. здание храма поддерживалось в хорошем состоянии, ежегодно проводились ремонтные работы.

В соответствии с Законом РСФСР «О свободе вероисповеданий» от 25.10.1990 г. было зарегистрировано религиозное объединение Свято-Троицкий храм (Московский патриархат) — свидетельство № 100 от 16.10.1991 г. Одновременно было отказано в регистрации прихода Русской Православной церкви за границей в связи с отсутствием каких-либо документов, подтверждающих его право на пользование зданием по адресу Ленина, 19. Возникла конфликтная ситуация, породившая борьбу за храм между двумя общинами, продолжавшуюся два года. Здание храма удерживалось в течение этого времени сторонниками игумена Иоасафа (Шибяева), действия которых носили характер неправославный и агрессивный, о чем свидетельствовали разные наблюдатели, в том числе и архиереи, принадлежащие к РПЦЗ. Лишь в сентябре 1993 г. ситуация разрешилась возвращением Троицкого храма в лоно РПЦ — Московский патриархат.<sup>21</sup>

Согласно Федеральному закону «О свободе совести и о религиозных объединениях» от

26.09.1997 г. зарегистрирована религиозная организация приход Троицкого храма г. Обояни — свидетельство № 150р от 25.11.1999 г. Современный адрес храма — ул. Ленина (бывшая Курская), 19.

Документы храма в госархиве Курской области: клировая ведомость за 1915 г. (неполная), метрические книги Рождество-Богородичной соборной церкви за 1800–1827, 1829–1832 гг., метрические книги Троицкой соборной церкви за 1833–1840, 1877, 1879, 1882, 1894, 1896, 1900, 1903–1905, 1907–1910, 1913, 1914, 1916–1918 гг.

Постановлением губернатора Курской области № 566 от 30.10.1998 г. Троицкая церковь поставлена на охрану как памятник культовой архитектуры регионального значения.

### Примечания:

- 1 Ф. 1555. Оп. 1. Д. 172. Л. 249об., 240.
- 2 Ф. Р-30. Оп. 1. Д. 183. Л. 8, 12. Памятная книжка Курской губернии на 1893 г. С. 46.
- 3 Ф. Р-30. Оп. 1. Д. 168. Л. 11.
- 4 Ф. 621. Оп. 2. Д. 5968, 5969.
- 5 Ф. 217. Оп. 1. Д. 3624.
- 6 Справочная книга о церквях... Курск. 1909. С. 128.
- 7 Ф. Р-323. Оп. 1. Д. 874. Л. 51.
- 8 Ф. 483. Оп. 1. Д. 21. Л. 1.
- 9 Справочная книга о церквях... Курск. 1909. С. 129.
- 10 Ф. 4. Оп. 1. Д. 100. Л. 64.
- 11 Ф. Р-1287. Оп. 1. Д. 126. Л. 5.
- 12 Курские епархиальные ведомости. 20–27 апреля 1902 г. № 17. Прибавление. С. 321–330.
- 13 Ф. Р-471. Оп. 1. Д. 6. Л. 1, 24.
- 14 Ф. Р-1287. Оп. 1. Д. 126. Л. 5. Ф. Р-323. Оп. 1. Д. 874. Л. 51. Ф. Р-471. Оп. 1. Д. 6. Л. 25. Ф. Р-5027. Оп. 5. Д. 10. Л. 56.
- 15 Ф. Р-323. Оп. 1. Д. 674. Л. 87. Д. 675. Л. 6.
- 16 Ф. Р-5027. Оп. 2. Д. 5. Л. 13.
- 17 Ф. Р-1148. Оп. 3. Д. 57. Л. 6.
- 18 Ф. Р-5027. Оп. 5. Д. 31. Л. 244–246.
- 19 Ф. Р-5027. Оп. 5. Д. 10. Л. 56. Оп. 2. Д. 26. Л. 69.
- 20 Ф. Р-5027. Оп. 5. Д. 31. Л. 244–246. Оп. 2. Д. 4. Л. 138.
- 21 Курские епархиальные ведомости. 1993, сентябрь. № 5–6 (33–34). С. 8.

## Алекса́ндро-Невский храм г. Обояни



Алекса́ндро-Невский храм г. Обояни. 1996 г.

«1891 г. месяца мая 19 дня была закладка нового каменного храма во имя Александра Невского на Сенной площади. Закладал преосвященный владыко Иустин» — такая запись сделана в семейной хронике, составленной жителем г. Обояни Скуратовым Иваном Михайловичем.<sup>1</sup> Эти данные подтверждаются и в документе Обоянской городской управы, составленном в 1902 г. В нем сообщается, что, теперь уже на Алекса́ндро-Невской площади, находится не оконченный постройкой собор, заложенный на пожертвования жителей г. Обояни в память чудесного избавления царской семьи от грозившей опасности при крушении поезда.<sup>2</sup>

Строительство храма шло долго. В 1902 г. были возведены лишь стены храма, колокольня не достроена, наружная сторона отделана вчерне, внутренняя не отделана. Очевидно, возведение здания

было завершено в 1906 г., о чем свидетельствует клировая ведомость церкви, составленная в 1923 г., но иконостаса не было еще в 1914 г., когда объявили сбор пожертвований на его сооружение.<sup>3</sup> Пожертвования на его обустройство поступали и раньше. В 1903 г. вдова надворного советника Яковлева Анна Павловна завещала Алекса́ндро-Невской церкви образ Николая Угодника в ризе и 500 руб. на вечный вклад для ежегодного пользования процентами с него причтом и церковью в равных долях и на поминовение Николая и Анны.<sup>4</sup> Алекса́ндро-Невская церковь была приписной к Троицкой соборной церкви г. Обояни. 26.06.1917 г. жители г. Обояни подали прошение епископу Курскому и Обоянскому Феофану об открытии самостоятельного прихода при Алекса́ндро-Невском храме. Горожане дали обещание

в эту же осень устроить в храме печи и ежемесячно в течение 4 месяцев со дня открытия прихода давать 76 руб. на содержание причта. 03.10.1917 г. последовал приказ Курской духовной консистории об открытии самостоятельного прихода. Священником был избран Иоанн Попов, служивший до этого в церкви с. Спасского Обоянского у.<sup>5</sup>

В договоре между гражданами г. Обояни и Обоянским волисполкомом от 20.11.1924 г. о передаче здания в пользование верующих, заключенном согласно декрету СНК РСФСР от 23.01.1918 г., имеется описание: храм каменный без колокольни 55x30 арш., имеет три голландских печи. Престол во имя Благоверного князя Александра Невского. Иконостас на горнем месте деревянный с резьбой, в нем иконы без риз: Спасителя, Божией Матери, Иоанна Крестителя. Иконостас Главного алтаря деревянный четырехъярусный с резьбой, позолоченный, увенчанный пятью деревянными крестами. Царские врата деревянные, позолоченные, с резьбой. В южном алтаре престол во имя Дмитрия Солунского, в нем иконостас деревянный с резьбой, трехъярусный. В северном алтаре престол во имя священномученика Василия Агкирского, иконостас в нем деревянный с резьбой, трехъярусный.<sup>6</sup>

Во время кампании по изъятию церковных ценностей в 1922 г. из храма забрали серебряные священные сосуды, кресты, крышки с евангелия, ризы с чтимой иконы Знамение Божией Матери. В заявлении прихожан по этому поводу говорилось, что изъятие именно этих вещей «нарушило и без того скудное, старанием ремесленников устроенное благолепие нашего храма и лишило его весьма необходимых вещей».<sup>7</sup> Всего из храма было изъято 20 предметов общим весом 27 ф.<sup>8</sup>

В 1930-х гг. храм был закрыт и долгое время использовался под склад Заготзерно. В 1956 г. при обследовании здания храма Александра Невского в числе недействующих церквей отмечалось, что главный купол его наполовину разобран, кресты сохранились только на 2 малых главах, колокольня разобрана до верхнего уровня здания, железная кровля ветхая, водостоки отсутствуют, боковые входы заложены кирпичом, окна вверху без стекол, большинство нижних окон заложены кирпичом, вход по фасаду разрушен. В 1962 г. было сделано предложение использовать здание после реконструкции под Дворец культуры. Это было осуществлено, но очень не скоро, лишь в канун 1985 г., ког-

да в отремонтированном здании собора открылся молодежный спортивный клуб «Факел».<sup>9</sup>

В начале сентября 1991 г. в Курск из Елоховского Патриаршего собора Москвы была доставлена гробница с мощами Святителя Иоасафа, епископа Белгородского и Обоянского (1748–1754). Из Курска мощи Святителя перенесены в Белгород, где они должны обрести вечный покой. 16 сентября крестный ход с гробницей прошел через гор. Обоянь. Процессия останавливалась в соборе Александра Невского.<sup>10</sup>

Приход храма Александра Невского воссоздан в 1991 г. Его устав принят приходским собранием 29.11.1991 г., зарегистрирован 17.12.1991 г.

В соответствии с Федеральным законом «О свободе совести и о религиозных объединениях» от 26.09.1997 г. 08.07.1998 г. зарегистрирована религиозная организация Православный приход Александра Невского в г. Обояни по ул. Луначарского.

Приписным к Александро-Невскому храму является храм с. Пушкарное, не имеющий собственного богослужебного помещения. В Александро-Невском храме богослужения проводятся 4 дня в неделю и в праздничные дни. В 2007 г. было торжественно отмечено 100-летие со времени основания храма, его причт принял участие в торжествах, посвященных 62-й годовщине Победы в Великой Отечественной войне и в перезахоронении останков советских воинов, организованных в п. Пристен и в г. Обоянь. Были совершены паломнические поездки.

Документы храма в госархиве Курской области: клировая ведомость за 1923 г.; метрические книги не сохранились.

Постановлением губернатора Курской области № 566 от 30.10.1998 г. Александро-Невский собор поставлен на охрану как памятник культурной архитектуры регионального значения.

## Примечания:

- 1 Ф. Р-1001. Оп. 3. Д. 113. Л. 14об.
- 2 Ф. 4. Оп. 1. Д. 123. Л. 54, 220.
- 3 Ф. 750. Оп. 1. Д. 412. Л. 1. Ф. 20. Оп. 2. Д. 496. Л. 21об.; Д. 489. Л. 53об.–54.
- 4 Ф. 20. Оп. 2. Д. 448. Л. 1об.
- 5 Ф. 20. Оп. 2. Д. 575. Л. 19, 21–24об.
- 6 Ф. Р-1287. Оп. 1. Д. 123. Л. 12, 28.
- 7 Ф. Р-323. Оп. 1. Д. 674. Л. 137.
- 8 Ф. Р-323. Оп. 1. Д. 675. Л. 30.
- 9 Ф. Р-213. Оп. 1. Д. 210. Л. 12. П.А. Кравцов. Обоянь. Курск. 1989. С. 38.
- 10 Газ. «Красное знамя» (Обоянский р-н) 1991. 14 сентября. С. 4.

## Смоленский храм г. Обояни



Смоленский храм г. Обояни. Начало реставрационных работ. 1996 г.

Датой первого упоминания Смоленской церкви г. Обояни можно считать 1774 г., которым датируются сведения о первых известных сейчас священниках, служивших здесь. Ими были Григорий Каракулин и Прохор Ершов. Год постройки первого церковного здания не установлен, каменное же здание, стоящее и поныне, построено в 1790 г. тщанием прихожан. Есть сведения, что оно возведено на месте деревянного Георгиевского кладбищенского храма, известного еще по писцовой книге Обоянского уезда, составленной в 1692 г. Он был разобран из-за ветхости, и одноименную церковь возобновили на кладбище за городом.

В 1845 г. к Смоленской церкви были пристроены два придела, в 1849 г. сооружена колокольня, в 1914 г. произведен ремонт храма.<sup>1</sup> До постройки нового здания соборного Свято-Троицкого храма Смоленская церковь была самой вместительной в Обояни. Именно ее выбрали для помещения на ночь праха Александра I в 1825 г.

Священнослужителями в церкви были: с 1795 г. — протопоп Даниил Свешников, с 1802 г. — священник Василий Иванов, в 1803 г. — священник, потом протоиерей Гавриил Танков, в 1861 г. — Иоанн Лащенков и Андрей Булгаков, в 1879 г. — Николай Беликов, с 1889 г. — священник Александр Сахаров и протоиерей Федор Косминский.

В приход церкви входили часть г. Обояни и пригородная слобода Стрелецкая. По данным на 1915 г., в составе прихожан были: в Обояни — духовенства 9 домов (20 м., 22 ж.), дворянства 24 дома (41 м., 38 ж.), мещанства 212 домов (599 м., 662 ж.); в сл. Стрелецкой — 267 крестьянских дворов (916 м., 969 ж.).<sup>2</sup>

В 1892 г. за храмом числилось 91 дес. 149 саж. отведенной или подаренной земли, в т.ч. 45 дес. пахотной земли при сл. Пушкарной.<sup>3</sup> Престолов в храме три: главный — во имя Смоленской Божией Матери, правый — во имя Иоанна Блаженного Устюжского Чудотворца, левый — во имя великомученицы Параскевы.

Ближайшим к Смоленской церкви храмом был Свято-Троицкий собор г. Обояни.

Об облике и состоянии храма свидетельствует составленная в 1920 г. опись: храм теплый, одноэтажный, с одной главой, покрытый железом, крест на главе железный прорезной, наружная поверхность оштукатурена, размеры в плане 47 арш. 12 вер. х 30 арш. 12 вер. На колокольне 10 колоколов: 498 п. 20 ф., 156 п. 20 ф., 35 п. 20 ф., остальные семь малые (вес не указан). При храме имелась часовня размером 9х6 арш., каменная, холодная, покрытая железом и окрашенная. Храм обнесен каменной оградой с двумя железными воротами. Внутри церковной ограды находились здание церковно-приходской школы и жилой флигель, сдававшийся в наем, оплата за него использовалась на содержание школы. За храмом находился сад, который также сдавался в аренду на нужды церкви.

Роспись стен храма, возобновленная в 1911 г., была в хорошем состоянии. Храм освещался люстрами, против алтаря в куполе и в трапезе они были трехъярусными, а в главном алтаре и в приделах одноярусные. Иконостасы в церкви поражали богатством и красотой. Главный — шестиярусный, два других четырехъярусные, деревянные, вызолоченные. На царских вратах было 6 икон небольшого размера в серебряных позолоченных ризах. Иконы главного иконостаса: образ Спасителя, Сошествие святого Духа, Тихвинской Божией Матери, Смоленской Богоматери, св. Николая Чудотворца, Матери Божией — Утоли Моя Печали, великомученицы Параскевы, Тайная вечеря — почти все в золоченых ризах. В южном приделе в киотах стояли иконы св. Иоасафа Белгородского и образ Серафима Са-



ровского в серебряной золоченой ризе. В часовне были 2 иконы большого размера — Смоленской Богоматери и Песчанской, 12 икон разных Угодников Божиих.<sup>4</sup>

Некоторые иконы церковь получала в дар от прихожан. Так, по завещанию дворянки Анны Павловны Яковлевой сюда поступила икона Знамения в ризе и было передано 250 руб. для использования церковью и причтом и на вечное поминовение Николая и Анны.

Составитель исторического очерка о Смоленской церкви отмечал особое внимание многих прихожан и церковного причта к устройению храма. Так, на средства, выделенные протоиереем Гаврилой Танковым и церковным старостой А.П. Мартаковым, была приобретена большая икона Спасителя, которую доставила из Иерусалима прихожанка из Стрелецкой слободы Мария Павловна Орехова. Икона была освящена на Гробе Господнем. Стараниями церковного старосты М.И. Разинькина и прихожан И. Чикина, С.Н. Канатова были устроены серебряно-позолоченные ризы на многих иконах.<sup>5</sup>

При храме действовала церковно-приходская школа, двухкомплектная, в 1915 г. в ней обучался 141 мальчик, а учителем был протоиерей Сахаров Александр Алексеевич. Он окончил Курскую духовную семинарию в 1873 г., служил законоучителем в разных школах, как церковно-приходских, так и земских Суджанского и Обоянского уездов, с 1890 г. — в школе Смоленской церкви г. Обояни, был председателем Обоянского отделения Курского епархиального училищного Совета; в 1913 г. Святейший Синод наградил его библией «за особые труды, усердие и ревность по благоустройству школ Обоянского уезда».<sup>6</sup> Ревностно относились к учительским трудам и другие священники Смоленского храма — Конорев Василий Андреевич, награжденный орденом св. Анны 3-й степени, Косминский Федор Алексеевич, по чьей инициативе в храме проводились религиозно-нравственные чтения, касавшиеся семейных и общественных отношений. Михаил Иванович Разинькин в бытность свою церковным старостой являлся попечителем школы. Он очень внимательно относился ко всем ее нуждам, охотно поддерживал детские елки, старался помочь бедным ученикам, снабжая их теплой одеждой и обувью под видом предпраздничных подарков.<sup>7</sup>

После выхода в свет декрета СНК РСФСР от 23.01.1918 г. Смоленский храм продолжал действовать на основании устава и договора, заключенного религиозной общиной и органом советской власти.<sup>8</sup> Согласно декрету ВЦИК от 23.02.1922 г. из храма было изъято большое количество ценностей — 90 предметов общим весом 6 п. 35 1/2 ф. (священные сосуды, ризы с 51 иконы, обложки евангелий и др.). Лишь на одной иконе была оставлена риза, вместо нее был сдан серебряный лом соответствующего веса.<sup>9</sup>

В ноябре 1929 г. Смоленская церковь была закрыта.<sup>10</sup> В 1930-е гг. храм продолжал действовать, но с перерывами. В 1933 г. его заняли под склад Заготзерно, причем сделано это было без соблюдения требований законодательства о культах. В октябре 1935 г. культовая комиссия президиума облисполкома приняла решение о возвращении здания верующим, однако практически это не было исполнено. 03.06.1940 г. облисполком принял решение о закрытии Смоленской церкви как не действующей с 1933 г. и о передаче ее для использования в культурных целях. Но использовалась она как складское помещение горторга, под зерносклад. В 1953, 1956 гг. здание было обследовано. Отмечалось, что фундаменты, стены и своды находятся в состоянии, вполне



В церковно-приходской школе Смоленской церкви г. Обояни

пригодном для эксплуатации и реконструкции. Купол и колокола, кресты на них сохранились, однако кровля ветхая, наружная штукатурка местами обвалилась, окна без стекол, нижние заложены кирпичом, трубы калориферного отопления разрушены. Никаких мер по ремонту здания предпринято не было, оно продолжало использоваться горторгом под склад товаров, здесь же находился склад керосина.<sup>11</sup>

Вплоть до конца 1980-х гг. Смоленская церковь не функционировала по своему прямому назначению.

Лишь в соответствии с Законом РСФСР «О свободе вероисповеданий» от 25.10.1990 г. по заявлению управляющего епархией Ювеналия в 1991 г. воссоздан приход Смоленского храма. Согласно Федеральному закону «О свободе совести и о религиозных объединениях» от 26.09.1997 г. зарегистрирована религиозная организация Православный приход храма Смоленской иконы Божией Матери – свидетельство № 151р от 25.11.1999 г. Современный адрес храма – ул. III Интернационала, 28.

Документы церкви в госархиве Курской области: клировая ведомость за 1915 г., метрические книги за 1802, 1871–1879, 1882, 1894–1897, 1902, 1903, 1905, 1907, 1909–1911, 1914–1916, 1918 гг.

Постановлением губернатора Курской области № 566 от 30.10.1998 г. Смоленская церковь поставлена на охрану как памятник культовой архитектуры регионального значения. Входящие в ансамбль церкви здания церковно–приходской школы и сторожки, а также ограда включены в «Список выявленных объектов культурного наследия, представляющих историческую, научную, художественную или иную культурную ценность».

### Примечания:

- 1 Курские епархиальные ведомости. 25 ноября 1911 г. № 47. Ч. неоф. С. 465. Ф. 483. Оп. 1. Д. 21. Л. 9–9об. Ф. Р–1287. Оп. 1. д. 125. Л. 6.
- 2 Ф. 483. Оп. 1. Д. 21. Л. 23.
- 3 Ф. 4. Оп. 1. Д. 100. Л. 64.
- 4 Ф. Р–1287. Оп. 1. Д. 125. Л. 6–34; Ф. Р–471. Оп. 1. Д. 3. Л. 3–39.
- 5 Ф. 20. Оп. 2. Д. 448. Л. 1об. Курские епархиальные ведомости. 2 декабря 1911 г. № 48. Ч. неоф. С. 482.
- 6 Ф. 483. Оп. 1. Д. 21. Л. 11–14.
- 7 Ф. 483. Оп. 1. Д. 21. Л. 14об. Курские епархиальные ведомости. 2 декабря 1911 г. № 48. Ч. неоф. С. 482, 485–487.
- 8 Ф. Р–1287. Оп. 1. Д. 125. Л. 51.
- 9 Ф. Р–471. Оп. 1. Д. 3. Л. 12. Ф. Р–323. Оп. 1. Д. 675. Л. 12.
- 10 Ф. Р–2638. Оп. 1. Д. 106. Л. 126. Ф. Р–5293. Оп. 1. Д. 67. Л. 4.
- 11 Ф. Р–5027. Оп. 5. Д. 10. Л. 14–15.

## Храм Рождества Пресвятой Богородицы с. Бегичево

До начала XX в. жители д. Бегичево были прихожанами Никольской церкви с. Бушмено Обоянского уезда. С ростом численности населения (в 1903 г. — 1367 человек)<sup>1</sup> появилась потребность в организации самостоятельного прихода, и в 1904 г. в Бегичево был возведен храм, освященный во имя Рождества Пресвятой Богородицы. В документах Курской епархии его называют Богородичным, Рождество–Богородицким.

Построенный из дерева одноэтажный храм был увенчан двумя главами, покрытыми железом, с железными же прорезными крестами на них. Наружные стены храма были окрашены. Входу в храм предшествовала закрытая паперть. Здание не отапливалось. Колокольня, также деревянная, одноярусная, имела пять колоколов. Церковь окружала ограда из железных решеток между каменными столбами. О том, кто расписывал храм, сведений не найдено, известно лишь, что через несколько лет, в 1913 г., росписи были поновлены. Деревянный иконостас, изготовленный в 1904 г., состоял из 25 икон.<sup>2</sup> Церковь имела одну десятину усадебной земли и 32 десятины полевой.<sup>3</sup> При церкви действовала церковно–приходская школа.

После выхода в свет декрета СНК РСФСР от 23.01.1918 г. Рождество–Богородицкий храм продолжал функционировать на основе договора с волисполкомом и устава религиозного общества. Согласно декрету ВЦИК от 23.02.1922 г. из храма изъята 1 тарелочка весом 19 зол.<sup>4</sup>

Храм был закрыт в 1929 г. (по другим сведениям — в 1932 г.), много лет использовался в качестве складского помещения,<sup>5</sup> а впоследствии здание его было постепенно разобрано.

В соответствии с Федеральным законом «О свободе совести и о религиозных объединениях» от 26.09.1997 г. в с. Бегичево был зарегистрирован приход храма Рождества Пресвятой Богородицы — свидетельство о регистрации № 273р от 10.11.2000 г. Здания храма в селе нет.

Метрические книги церкви не сохранились.

### Примечания:

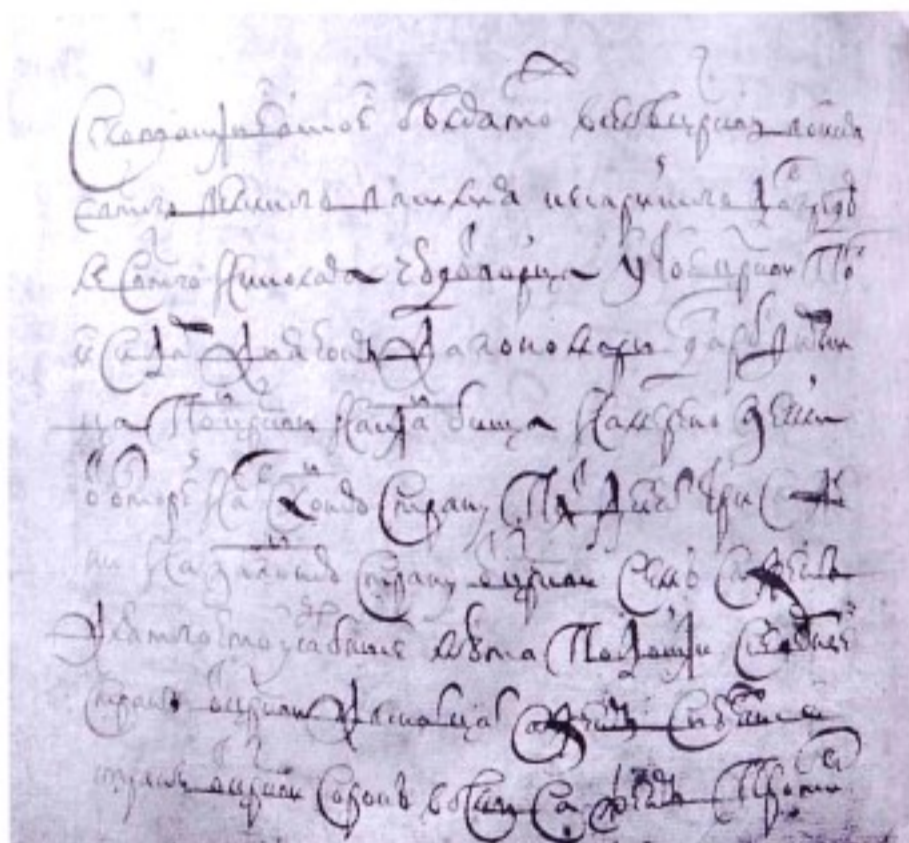
- 1 Ф. 4. Оп. 1. Д. 140. Л. 79.
- 2 Ф. Р–471. Оп. 1. Д. 54. Л. 3–4.
- 3 Справочная книга о церквях, приходах и причтах Курской епархии. Курск. 1909. С. 130.
- 4 Ф. Р–471. Оп. 1. Д. 54. Л. 1, 5, 10, 13, 15; Ф. Р–1287. Оп. 1. Д. 160.
- 5 Ф. Р–5027. Оп. 5. Д. 31. Л. 262; Д. 4. Л. 20, 35; Д. 57. Л. 14. Оп. 2. Д. 8. Л. 147. Ф. Р–1148. Оп. 3. Д. 57. Л. 75, 99, 119.



## Васильевский храм с. Белое

Православный приход этого храма существовал уже в XVII в. В писцовой книге Обоянского уезда, составленной в 1692 г., село называется Васильевская Белая тож. Первое слово в этом названии идет от названия церкви, которая описана в книге: «церковь во имя святого Великого Василия Кесарийского, да в приделе святого Николая Чудотворца, у тое церкви поп Исидор, дьячок, да пономарь, да просфирница, под церковь на кладбище намерено земли на восходную страну пятьдесят три сажени, на западную страну семь сажен, для того что усадебные места подошли, с северной страны от церкви двенадцать сажен, с южные сорок восемь сажен».<sup>1</sup>

В «Топографическом описании Курской губернии» (1784 г.) церковь в с. Белом указана по названию придела во имя Николая Чудотворца. Здание ее было деревянное, при ней находилось



Запись в писцовой книге Обоянского у. (1692 г.) о храме в с. Васильевское Белая тож



Васильевский храм с. Белое. 1990-е гг.

3 священно— и церковнослужительских двора, в них 13 душ. Прихожане церкви были однодворцами, в селе имелись 46 дворов, в них 139 душ м.п.<sup>2</sup> Во всех документах более позднего происхождения церковь называется по своему первоначальному наименованию — Васильевской.

О том, сколько раз приходилось возобновлять храмовое здание за три века существования прихода, сказать невозможно. Последнее же по времени возведено в 1908 г. по проекту Курского епархиального архитектора В.Г. Слесарева, в архиве имеются подписанные им чертежи.<sup>3</sup>

В приход Васильевской церкви входили: с. Белое, в нем крестьянских дворов 106, жителей 401 м., 395 ж., и д. Черепова, в ней 219 дворов, жителей 779 м., 745 ж.<sup>4</sup> Церковь имела 3 дес. усадебной земли и 87 дес. полевой.<sup>5</sup> При церкви действовала церковно—приходская школа.

После выхода в свет декрета СНК РСФСР от 23.01.1918 г. Васильевский храм продолжал действовать в соответствии с уставом и договором, заключенным с волисполкомом. При заключении договора была составлена опись имущества, характеризующая состояние здания: храм деревянный, холодный, одноэтажный, с 21 окном, из них 8 в железных решетках, с тремя деревянными дверями, полы деревянные; глав 2, покрыты простым железом, кресты на них зеркальные; снаружи храм окрашен; паперть открытая. Колокольня деревянная, одноярусная с 4 колоколами весом 72 п., 10 п., 3 1/2 п., 4 п. Иконостас, исполненный в 1913 г., был деревянный без позолоты, трехъярусный, с 26 иконами.

Согласно декрету ВЦИК от 23.02.1922 г. из храма изъято ценностей общим весом 2 ф. 41 зол. (5 предметов — священные сосуды и крест).<sup>6</sup>

Как указывается в документах Обоянского райисполкома, церковь перестала функционировать в 1927 г. по решению общего собрания верующих и использовалась под зернохранилище колхоза «Большевик». Решение же о ее закрытии было принято президиумом облисполкома от 9 сентября 1940 г.<sup>7</sup> В 1940—1980-х гг. церковь не действовала.

Православный приход Василия Великого в с. Белом возобновился в соответствии с Федеральным законом «О свободе совести и о религиозных объединениях» от 26.09.1997 г. — свидетельство о регистрации № 275р от 14.11.2000 г. С возобновлением прихода богослужения в храме не проводились, а летом 2008 г. здание его сгорело.

Документы храма в госархиве Курской области: метрические книги за 1802, 1837—1849, 1876—1877, 1879—1880 гг.

#### Примечания:

- 1 Ф. 1555. Оп. 1. Д. 172. Л. 154об.
- 2 РГВИА. Ф. ВУА. Д. 18800. ч. 2. Л. 178.
- 3 Ф. 33. Оп. 2. Д. 11752.
- 4 Ф. 4. Оп. 1. Д. 140. Л. 77.
- 5 Справочная книга о церквах... Курск, 1909. С. 130.
- 6 Ф. Р-471. Оп. 1. Д. 45. Л. 1, 9, 15.
- 7 Ф. Р-3322. Оп. 4. Д. 10. Л. 8.

## Никольский храм с. Горяиново



Никольский храм с. Горяиново. 1996 г.

В исторических документах, справочных изданиях Курской епархии церковь с. Горяиново Обоянского у. называется Николаевской.

Первое упоминание о храме встречено в «Топографическом описании Курской губернии» (1784 г.), где записано: «во оном селе церковь деревянная во имя святого Николая Чудотворца, при которой священно— и церковнослужительских дворов 3, во оных душ 17».<sup>1</sup>

Население с. Горяиново в это время состояло из 80 податных дворов, в которых проживало 227 душ однодворцев и малороссиян, живущих свои-

ми дворами (украинцы на положении государственных крестьян), и 12 человек дворянского сословия.

Позднее к приходу Николаевской церкви, кроме с. Горяиново, принадлежало еще 3 населенных пункта. Сохранившиеся почти за сорок лет клировые ведомости позволяют проследить изменения численности и состава населения этих селений, являвшегося прихожанами церкви.

Приводим здесь данные за крайние даты этого хронологического периода.

1865 г.

Селение	Государственные крестьяне	Временно-обязанные крестьяне	Военные нижние чины	Помещики
с. Горяиново	98 дворов, в них 451 м., 473 ж.	2 двора, в них 9 м., 10 ж.	—	—
д. Афанасьево	50 дворов, в них 260 м., 266 ж.	2 двора, в них 11 м., 15 ж.	—	—
д. Нижнее Солотино	89 дворов, в них 426 м., 451 ж.	12 дворов, в них 62 м., 65 ж.	19 м., 39 ж.	—
д. Увеселительная	—	42 двора, в них 284 м., 245 ж.	22 м., 42 ж.	2 двора, в них 4 м., 10 ж.

1915 г.

Селение	Духовенство	Крестьяне
с. Горяиново	3 дома, в них 9 м., 5 ж.	226 домов, в них 896 м., 909 ж.
д. Афанасьево	—	164 дома, в них 575 м., 541 ж.
д. Увеселительная	—	62 дома, в них 183 м., 209 ж.

К приходу церкви относился также хутор Дачка, состоявший в 1903 г. из 1 двора. В 1915 г. данные о хуторе уже отсутствуют. В д. Нижнее Солотино после 1891 г. образовался самостоятельный приход.

Ближайшими к Николаевской были церкви: Преображенская в с. Спасское (Камынино), Николаевская в с. Зорино.

Церковь с. Горяиново имела землю: усадьбную с погостом 3 дес. 1006 кв. саж., пахотную 51 дес. 1042 кв. саж.<sup>2</sup> Кладбище находилось в полуверсте от церкви.<sup>3</sup>

В 1840 г. было построено новое, каменное здание храма. Строительство осуществлено тщанием протоиерея церкви Петра Каракулина с помощью прихожан.

Здание окружала каменная ограда с 3 входами. Паперть открытая, с навесом на каменных столбах. Снаружи храм оштукатурен. Размеры здания в плане: 35 арш. 9 вер. x 25 арш. 7 вер. Имеются 24 окна, 16 из них с решетками. Храм имеет 7 глав, колокольня трехъярусная в одной связи с основной частью. Главы и колокольня покрыты железом, окрашенным на 5 главах. Кресты: 2 позолочены, 1 окрашен в желтый цвет, 5 — прорезные, 22 железные. В колокольне 5 колоколов

весом 108 п. 32 ф.; 39 п. 2 ф.; 16 п. 3 ф.; 2 п. 9 1/2 ф.; 1 п. 7 ф.<sup>4</sup>

Храм имеет 3 престола: во имя св. Николая Чудотворца, св. апостолов Петра и Павла, св. великомученицы Параскевы Пятницы.<sup>5</sup> Алтарная решетка железная. Роспись храма возобновлялась в 1912 г. Иконостас деревянный с позолотой, 4-ярусный, размеры его 16x11 1/2; 5x5 1/2; 5x5 1/2 (в аршинах), исполнен в 1840 и 1864 гг., возобновлялся в 1912, 1913 гг.<sup>6</sup>

В центральной части иконостаса 21 икона, в боковых по 5. В главном приделе справа от царских врат икона Спасителя 1 арш. 14 вер. x 1 арш. и св. Николая Чудотворца 1 арш. 3 1/2 вер. x 12 вер., слева икона Божией Матери 1 арш. 14 вер. x 1 арш. и св. царей Константина и Елены 1 арш. 14 вер. x 1 арш. 2 вер.

В главном приделе находится киот с иконой св. Николая Чудотворца 1 арш. 3 1/2 вер. x 13 вер. в серебряной ризе весом 11 1/2 ф. с эмалью и стеклами.<sup>7</sup>

При церкви с 1893 г. существовала церковно-приходская школа, размещавшаяся в деревянной сторожке; в церковной библиотеке имелось 90 томов духовной литературы. Заведовал школой и вел в ней Закон Божий священник, учителем

был дьякон. Дьякон не получал жалования за работу в школе. В разные годы в школе обучалось от 30 до 50 девочек.<sup>8</sup>

С 1882 г. в церкви велась приходская летопись, которая, к сожалению, не сохранилась.<sup>9</sup>

За период с 1802 по 1920 гг. удалось установить имена священников, служивших в церкви с. Горяиново: Булгаков Никифор (1802–1808), Булгаков Николай Казмич (1809–1839), протоиерей Каракулин Петр (1828–1852), Мальцев Алексей (1842), Курлов Александр (1843–1847), Коневецкий Павел (1847–1857), Братчиков Александр (1850–1851), Ставровский (с 1857 г. Попов–Ставровский) Александр Алексеевич (1852–1864), Федюшин Иван Павлович (1857–1870), Косминский Федор Алексеевич (1865–1894), заштатный священник Косминский Алексей Стефанович (1871), Слюнин Иван Сергеевич (1872–1878), Алексапольский Илларион (1895), Сергеев Иоасаф Иванович (1889–1920), Шафранов Федор Петрович.<sup>10</sup>


В период с 1826 до 1898 гг. территория, обслуживаемая причтом Николаевской церкви, делилась на 2 прихода.

После выхода в свет декрета СНК РСФСР от 23.01.1918 г. Николаевский храм продолжал действовать в соответствии с уставом религиозного общества с. Горяиново и договором, заключенным этим обществом с исполкомом Обоянского волостного Совета рабочих, крестьянских и красноармейских депутатов.<sup>11</sup>

В район действия церкви входили, кроме с. Горяиново, д. Бавыкино и д. Афанасьево. В 1923 г. священником церкви был Шафранов Федор Петрович.

Согласно декрету ВЦИК от 23.02.1922 г. из храма изъяты церковные ценности: священные сосуды, лампы, кадильца, ризы с икон, крышки с евангелий – всего 25 предметов весом 1 п. 31 ф.<sup>12</sup>

В 1930–е гг. положение церкви осложнилось. В 1934 г. Горяиновский сельсовет под предлогом потребности в зернохранилище занял для этих надобностей храм на 3 месяца. Ктитора церкви Афанасьеву Александру Яковлевну, оказавшую сопротивление, арестовали и отняли ключи. В 1935 г. храм освободили от зерна, но верующим не возвратили. В 1935–1936 гг. прихожане не раз обращались с жалобами по этому поводу в Обоянский райисполком, Курский облисполком, наконец, во ВЦИК, откуда было получено пред-



Никольский храм с. Горяиново. 1996 г.

писание о возврате церкви верующим. К этому времени храму был уже нанесен значительный урон: разбиты царские врата, престол, уничтожен иконостас. Обоянский райисполком не выполнил предписание ВЦИК. В апреле 1940 г. райисполком рассмотрел ходатайство Афанасьевского с/с о закрытии церкви как не функционирующей с 1933 г. в связи с распадом общины. 8 июня 1940 г. облисполком принял решение о закрытии церкви и передаче здания для использования в культурных целях.<sup>13</sup>

В годы Великой Отечественной войны богослужения в ней возобновились. Священником здесь в это время был Семейкин Андрей Михайлович. В 1944 г. оформлен договор граждан с. Горяиново с Обоянским райисполкомом о приеме здания Николаевского храма в бесплатное и бессрочное пользование.<sup>14</sup> На протяжении 1940–1980–х гг. он являлся действующим.

Согласно Закону РСФСР «О свободе вероисповеданий» от 25.10.1990 г. зарегистрирован православный приход Никольской церкви Курско-Белгородской епархии Русской Православной церкви (Московский патриархат) в с. Горяиново (14.06.1991 г. № 82).

В соответствии с Федеральным законом «О свободе совести и о религиозных объединениях» от 26.09.1997 г. возобновлена регистрация религиозной организации Православный Никольский приход (25.11.1999 г. № 152р).

Документы церкви в госархиве Курской области: клировые ведомости за 1865–1878, 1889–1891, 1894–1895, 1898, 1900–1911, 1915 гг.; метрические книги за 1802, 1807–1861, 1877, 1879, 1881–1882, 1884–1885, 1889, 1893–1897, 1904–1908, 1914–1917, 1918–1920 гг.; исповедные книги за 1833–1879 гг.

Постановлением губернатора Курской области от 30.10.1998 г. № 566 Николаевская церковь с. Горяиново поставлена на охрану как памятник культовой архитектуры регионального значения (указана по с. Афанасьеву, т.к. входит в Афанасьевский сельсовет).

## Примечания:

- 1 Ф. Р-30. Оп. 1. Д. 183. Л. 35.
- 2 Ф. 483. Оп. 1. Д. 21. Л. 49об.
- 3 Ф. Р-1287. Оп. 1. Д. 178. Л. 110.
- 4 Ф. Р-1287. Оп. 1. Д. 178. Л. 110.
- 5 Ф. 483. Оп. 1. Д. 21. Л. 49.
- 6 Ф. 483. Оп. 1. Д. 21. Л. 49; Ф. 20. Оп. 2. Д. 496. Л. 4об.
- 7 Ф. Р-471. Оп. 1. Д. 46. Л. 39; Ф. Р-1287. Оп. 1. Д. 178. Л. 110; Ф. Р-323. Оп. 1. Д. 121 б. Л. 69–75.
- 8 Ф. 483. Оп. 1. Д. 21. Л. 50об.; Ф. 217. Оп. 1. Д. 3018.
- 9 Ф. 217. Оп. 1. Д. 3009.
- 10 Ф. Р-471. Оп. 1. Д. 46. Л. 47. Метрические книги за соответствующие годы.
- 11 Ф. Р-1287. Оп. 1. Д. 178. Л. 104.
- 12 Ф. Р-323. Оп. 1. Д. 675. Л. 137.
- 13 Ф. Р-3322. Оп. 4. Д. 53. Л. 38–63; Д. 10. Л. 7. Ф. Р-5027. Оп. 5. Д. 31. Л. 252. Ф. Р-1148. Оп. 3. Д. 57.

## Христорождественский храм с. Гридасово

Датой первого упоминания деревни Гридасово следует считать 1692 г., когда сведения о населяющих ее служилых людях были включены в писцовую книгу Обоянского уезда.<sup>1</sup> Церкви в ней не было. Впоследствии Гридасово иногда именуется сельцом, а это название применялось, помимо других случаев, к селениям, в которых находилась часовня.<sup>2</sup> Возможно, имелась таковая и в Гридасово.

В начале XX в. жители д. Гридасово с прилегающими к ней поселком и хутором были прихожанами Рождественской церкви с. Луневки. Эта церковь была построена в 1774 г., здание ее было деревянное, одноэтажное, с двумя главами, снаружи окрашенное по дереву, кресты на главах, покрытых железом, прорезные железные. На колокольне, также деревянной, имелось 4 колокола весом 64 п. 20 ф., 13 п. 1 ф., 1 п. 15 ф., 30 ф.<sup>3</sup>

В 1929 г. церковь была закрыта, но официальное решение о ее закрытии принято лишь 20 сентября 1940 г.<sup>4</sup> За годы бездействия здание церкви сильно обветшало, поэтому в декабре 1943 г. община верующих д. Гридасово обратилась в Обоянский райисполком с заявлением о ее регистрации и открытии в связи с неисправностью здания церкви молитвенного дома. 30 октября 1944 г. Христорождественская община была зарегистрирована. Священником в ней стал Боев Семен Васильевич.

В 1946 г. от церковного совета с. Гридасово поступило ходатайство о разрешении постро-

ить молитвенный дом на месте бывшего храма с использованием полученных от его разборки строительных материалов.<sup>5</sup> Строительство не было осуществлено. Богослужения в с. Гридасово проводились в молитвенном доме, приобретенном общиной у частного лица.<sup>6</sup> В августе 1960 г. Курский облисполком направил Обоянскому райисполкому уведомление о снятии с регистрации общины верующих с. Гридасово и передаче молитвенного дома как национализированного имущества для культурных нужд.<sup>7</sup> В 1970–1980-х гг. молитвенный дом в числе действующих не числится.

Согласно Федеральному закону «О свободе совести и о религиозных объединениях» от 26.09.1997 г. зарегистрирована религиозная организация храм Христорождественский с. Гридасово — свидетельство о регистрации № 268р от 10.11.2000 г. Специальное культовое здание в с. Гридасово сейчас отсутствует.

### Примечания:

- <sup>1</sup> Ф. 1555. Оп. 1. Д. 172. Л. 14, 20–25, 31.
- <sup>2</sup> Ф. Р-30. Оп. 1. Д. 168.
- <sup>3</sup> Ф. 4. Оп. 1. Д. 140. Л. 78об. Ф. Р-471. Оп. 1. Д. 55. Л. 3.
- <sup>4</sup> Ф. Р-3322. Оп. 4. Д. 10. Л. 17.
- <sup>5</sup> Ф. Р-1148. Оп. 3. Д. 57. Л. 50, 94, 115, 119, 125, 147; Ф. Р-5027. Оп. 1. Д. 10. Л. 13.
- <sup>6</sup> Ф. Р-5027. Оп. 1. Д. 15. Л. 26; Оп. 2. Д. 8. Л. 147; Д. 26. Л. 11; Оп. 5. Д. 4. Л. 20, 35; Оп. 3. Д. 25. Л. 9.
- <sup>7</sup> Ф. Р-5027. Оп. 5. Д. 47. Л. 66. Оп. 4. Д. 52. Л. 1, 12, 21, 23.

## Свято-Георгиевский храм с. Долженково




Георгиевский храм с. Долженково, 1970-е гг.

В XVIII–XIX вв. д. Долженково входила в приход Георгиевского храма с. Филатово. К началу XX в. численность ее населения увеличилась, здесь было уже 297 крестьянских дворов (1170 м., 1119 ж.), что превосходило количество проживавших в с. Филатово. Поэтому встал вопрос об организации самостоятельного прихода. Георгиевскую церковь построили в 1900 г., функционировать она начала в 1902 г.<sup>1</sup> Долженково в связи с этим стало именоваться селом. Ближайшими к Георгиевскому храму были церкви с. Филатово в 1 вер. и с. Рыбинские Буды — в 4 вер.

Для возведения храма и под кладбище, а также «на довольствие священно- и церковнослужителей» крестьяне с. Долженково отвели из своих угодий 34 дес. 949 саж. земли.<sup>2</sup>

Храм был сооружен деревянный на каменном фундаменте, крестообразной планировки, с 2



Проект западного фасада Георгиевского храма с. Долженково



главами, площадью 46x36 аршин, с 32 окнами (в алтаре 4, в восьмерике 8, в самом храме 20), все с решетками. Снаружи здание было ошелевано сосновыми досками и покрашено белилами, а все углы и карнизы — в светло-зеленый цвет, такого же цвета была железная крыша. На главах — железные кресты. В одной связи с храмом стояла колокольня с 5 колоколами (104 п. 15 ф., 8 п. 18 ф., 3 п., 1 п.  $\frac{1}{2}$  ф., 23 ф.).

Храмовый престол освящен во имя Георгия Победоносца. Сохранилось подробное описание внутреннего убранства храма, составленное в 1923 г. В нем отмечается, что алтарь храма шестиугольный соразмерный с его общей площадью, престол в нем из липовых досок на каменном фундаменте. У северной стены — жертвенник деревянный, в нем икона «Моление Спасителя о чаше». На горнем месте в киоте икона Воскресшего Спасителя, слева от него — иконы всех двенадцатых праздников, каждая отдельно, справа — икона в футляре в 12 картинах с изображением святых на каждый день. Предалтарный иконостас был деревянный с колоннами, резной, вызолоченный, четырехъярусный. В 1-м ярусе — царские врата сплошно вызолоченные, в центре помещено изображение Благовещения Архангела Гавриила Пресвятой Деве Марии, по углам четыре евангелиста, все иконы в отдельных рамках. Над царскими вратами — икона Тайная вечеря. По правую сторону — икона Спасителя в золоченой раме. На южной двери изображен св. Архангел Гавриил. Храмовая икона св. великомученика Георгия Победоносца была в позолоченной раме. По левую сторону — икона Божией Матери с предвечным младенцем в руках, в вызолоченной раме. На северной двери изображен св. Архистратиг Михаил. Икона святителя Николая Чудотворца в золоченой раме. Во 2-м ярусе помещались икона Спасителя, а по сторонам от нее в шести золоченых рамках с колоннами были изображения 12 апостолов. В 3-м ярусе — в центре в круглой рамке Бог-отец, по бокам от него св. Иоанн Предтеча и Пресвятая Богородица в золоченых рамках. В 4-м ярусе — в круглой раме изображен Дух Святой и два херувима, а сверху крест. В прочих местах храма размещалось 40 икон, все они перечислены в описании.<sup>3</sup>

При церкви действовала церковно-приходская школа, располагавшаяся в собственном новом здании, в 1916 г. в ней обучалось 52 мальчика

и 23 девочки.<sup>4</sup> Священниками в храме служили: Белозерский Василий (1905 г.), Иванов Василий Сергеевич (1906–1916 гг.), Спесивцев Николай Александрович (1920–1923 гг.).<sup>5</sup>

После выхода в свет декрета СНК РСФСР от 23.01.1918 г. Георгиевский храм продолжал действовать в соответствии с уставом религиозного общества с. Долженково и договором, заключенным обществом с Рыбинским волисполкомом.<sup>6</sup> Согласно декрету ВЦИК «О порядке изъятия церковных ценностей, находящихся в пользовании групп верующих» от 23.02.22 из храма изъяты 8 предметов (священные сосуды, крест) общим весом 4 ф. 10 зол.<sup>7</sup>

Время закрытия храма в 1930-х гг. не установлено. Во время оккупации во время Великой Отечественной войны, видимо, там возобновились богослужения, а в 1944 г. прихожане обратились с ходатайством об открытии храма, но рассмотрение этого вопроса было снято епископом.<sup>8</sup> Лишь в 1971 г. была открыта церковь в с. Долженково, но в конце 1970-х — 1980-х гг. в числе действующих она не числится.<sup>9</sup>

В соответствии с Федеральным законом «О свободе совести и о религиозных объединениях» от 26.09.1997 зарегистрирован приход РПЦ (Московский патриархат) Свято-Георгиевского храма — № 270р от 11.11.2000.

Документы церкви в госархиве Курской области: клировая ведомость за 1916 г.; метрические книги за 1902–1907, 1912–1917 гг.; копии метрических книг Георгиевской церкви с. Филатово по д. Долженково за 1882–1901 гг.

Храм Георгия Победоносца включен в «Список выявленных объектов культурного наследия, представляющих историческую, научную, художественную или иную культурную ценность».

## Примечания:

<sup>1</sup> Ф. 483. Оп. 1. Д. 26. Л. 60, 61, 68об.

<sup>2</sup> Ф. 33. Оп. 2. Д. 10713. Л. 6.

<sup>3</sup> Ф. Р-1287. Оп. 1. Д. 152. Л. 22–25. Ф. Р-471. Оп. 1. Д. 26. Л. 3.

<sup>4</sup> Ф. 483. Оп. 1. Д. 26. Л. 60.

<sup>5</sup> Ф. 33. Оп. 2. Д. 10713. Л. 8; Ф. 483. Оп. 1. Д. 26. Л. 63об.; Ф. Р-1287. Оп. 1. Д. 152; Ф. Р-471. Оп. 1. Д. 26. Л. 1, 5, 15.

<sup>6</sup> Ф. Р-1287. Оп. 1. Д. 152. Л. 59, 94–95.

<sup>7</sup> Там же Л. 110.

<sup>8</sup> Ф. Р-5027. Оп. 1. Д. 15. Л. 14об.

<sup>9</sup> Ф. Р-213. Оп. 1. Д. 71. Л. 8–9. Д. 166. Л. 19.

## Ильинский храм сл. Казацкой



Ильинский храм быв. сл. Казацкой, сейчас в черте г. Обояни

Первое упоминание церкви относится к XVII — первой половине XVIII вв. Это всего лишь запись размера налога, поступившего от церкви «св. пророка Илии да в приделе Василия Кесарийского в Обоянску на посаде в Казачьей слободе». Когда было построено и что собой представляло церковное здание, здесь не сказано.<sup>1</sup> Более подробные данные содержатся в «Топографическом описании Курской губернии» (1784 г.): «во оной слободе церковь деревянная во имя Святого пророка Илии, при которой священно— и церковнослужительских дворов 4, во оных душ 12». Население церковного прихода состояло из однодворцев (118 дворов, 351 душа м. п.) и малороссиян, живущих своими дворами, т.е. на положении государственных крестьян (3 двора, 14 душ м. п.).<sup>2</sup>

В 1841 г. было возведено новое здание храма. В клировой ведомости указано, что это было осуществлено тщанием помещика Козельского у. Калужской губ. Николая Алексеевича Домбровского с участием прихожан.

Церковь имела в своем владении землю: 54 дес. пахотной, 3 дес. сенокосной, 2 дес. 600 кв. саж. усадебной с погостом. Количество населения слободы росло, к 1915 г. в сл. Казацкой и входящем в приход Ильинского храма х. Нагорном насчитывался 481 дом, из них духовенству принадлежало 3 (12 м., 9 ж.), мещанам 2 (4 м., 7 ж.), крестьянам 476 (1504 м., 1513 ж.).<sup>3</sup>

Ближайшими к Ильинскому храму были соборная Свято—Троицкая и Смоленская церкви г. Обояни.

Сильно поврежденный храм стоит и сейчас. Сохранилось его описание, составленное в 1923 г.: здание каменное, крестообразное, размером 36 арш. х 24 арш., оштукатуренное внутри и снаружи, окрашенное, покрытое железом, с двумя главами и прорезными железными крестами на них, с 22 окнами. Колокольня 3-ярусная, на ней колокола весом 316 п. 10 ф., 92 п., 5 п. и 4 небольших колокола. Вокруг церкви каменная ограда с железными дверьми с западной и южной сторон.

Алтари храма: главный — во имя святого пророка Ильи, в южном приделе во имя преподобного Алексия Человека Божьего, в северном приделе — во имя мученицы Татьяны. Имеется подробное описание внутреннего убранства храма, его 3-ярусного резного иконостаса, увенчанного Святым Крестом. В среднем иконостасе — местные иконы Спасителя и Божией Матери, с правой стороны — храмовая икона св. пророка Ильи, с левой — св. Василия Великого в металлических ризах, в рамах под стеклом; во 2-м ярусе — иконы двенадцатых праздников небольшого размера, на круглых досках, с резьбой; в 3-м ярусе — икона Явление Бога Аврааму в виде трех странников. Царские врата — резные с иконой Благовещения Божией Матери и четырех евангелистов, над ними — Святой Дух в сиянии, на правой двери икона Архангела Гавриила, на левой — Архангела Михаила.

В 1916 г. в церкви был произведен ремонт.<sup>4</sup>

При церкви действовала церковно-приходская школа, для которой в 1903 г. построен был деревянный дом, крытый железом. В 1915 г. здесь обучалось 76 девочек, в церковной библиотеке имелось 40 книг (кроме богослужебных).<sup>5</sup>

После выхода в свет декрета СНК РСФСР от 23.01.1918 г. Ильинский храм продолжал действовать на основании устава и договора, заключенного религиозной общиной и волисполкомом.<sup>6</sup> Согласно декрету ВЦИК от 23.02.1922 г. из храма изъяты ценности — 12 предметов общим весом 8 ф. 84 зол. (священные сосуды, ризы с икон, напрестольный крест).<sup>7</sup>

Как видно из документов Обоянского райисполкома, богослужения в храме прекратились в

1935 г., это было объяснено отсутствием священника.<sup>8</sup> Решение же о закрытии храма было принято президиумом облисполкома 5 августа 1940 г.<sup>9</sup> Колхоз им. Горького занял его под зернохранилище.

В 1956 г., когда проводилось обследование церковных зданий, расположенных вдоль автомагистрали Москва–Симферополь, эксперты отметили, что кровля у храма отсутствует, купол и колокольня сохранились, но без крестов, наружная штукатурка и карнизы обвалились, окна и двери заложены кирпичом.<sup>10</sup> В 1940-х — 1980-х гг. Ильинская церковь не действовала.

Согласно Федеральному закону от 26.09.1997 г. «О свободе совести и о религиозных объединениях» зарегистрирована религиозная организация приход Ильинского храма РПЦ (Московский патриархат), свидетельство о регистрации № 269р от 10.11.2000 г. В связи с тем, что пригородная слобода Казацкая решением президиума Курского облисполкома от 08.08.1959 г. включена в черту г. Обояни, современный адрес Ильинского храма бывшей сл. Казацкой — г. Обоянь, ул. Московская. Храм является приписным к одному из обоянских храмов.

Документы церкви в госархиве Курской области: клировая ведомость за 1915 г.; метрические книги за 1802, 1862, 1868–1905, 1911–1918 гг.

Постановлением губернатора Курской области № 566 от 30.10.1998 г. Ильинская церковь поставлена на охрану как памятник культовой архитектуры регионального значения.

## Примечания:

1. Материалы для истории церквей Курской, Харьковской, Орловской, Черниговской и Воронежской губерний, городов и станций Донской области по приходным, окладным книгам жилых данных церквей патриаршего Казенного приказа. 1736 (1628) — 1746 гг. — М., 1913. — С. 31–32.
2. РГВИА. Ф. ВУА. Д. 18800, ч. 2. Л. 189об.
3. Ф. 483. Оп. 1. Д. 21. Л. 70–77. Ф. 4. Оп. 1. Д. 100. Л. 65об.
4. Ф. Р-1287. Оп. 1. Д. 133. Л. 30–32, 58–60. Ф. Р-471. Оп. 1. Д. 31. Л. 3об.
5. Ф. 483. Оп. 1. Д. 21. Л. 70–71.
6. Ф. Р-1287. Оп. 1. Д. 133. Л. 3–4, 50. Ф. Р-471. Оп. 1. Д. 31. Л. 1, 5, 23.
7. Ф. Р-471. Оп. 1. Д. 31. Л. 13.
8. Ф. Р-1148. Оп. 3. Д. 57. Л. 119, 134.
9. Ф. Р-3322. Оп. 4. Д. 10. Л. 7.
10. Ф. Р-5027. Оп. 5. Д. 10. Л. 15.

## Храм Покрова Пресвятой Богородицы с. Каменки

Первые сведения о церкви Покрова Пресвятой Богородицы в с. Каменке относятся к 80-м годам XVIII века. В это время в селе было 108 дворов, проживало 362 души м. п. Перепись населения 1782 г., по которой здесь приводятся данные о количестве жителей, женское население не учитывала. Церковнослужителям принадлежало 3 двора.<sup>1</sup>

Новое здание Покровского храма, как он именуется в справочных изданиях и документах Курской епархии, построено тщанием прихожан в 1893 г., освящено 7 июня 1897 г.<sup>2</sup> В приход храма входили сначала, кроме с. Каменки, деревни Коптева и Гремячка, а также малонаселенные пос. Степной, хутора Туровец, Коптев, Пучков, которые в клировой ведомости за 1916 г. уже не упоминаются. В это время в с. Каменке был 231 двор (955 м., 932 ж.), в д. Коптево 50 дворов (209 м., 205 ж.), в д. Гремячке 59 дворов (236 м., 240 ж.).<sup>3</sup> Покровскому храму принадлежало 5 дес. усадебной (с погостом) земли, 63 дес. пахотной и 26 дес. сенокосной.<sup>4</sup>

Ближайшими к Покровскому храму были церкви с. Белое и сл. Павловки.

Новая церковь, как и прежняя, была построена из дерева, окрашена, на каменном фундаменте, с шестью главами, двадцатью окнами, в одной связи с ней — колокольня, покрыты железом, кресты железные вызолоченные прорезные. Вокруг храма — каменная ограда с тремя железными воротами. Паперть закрытая. Престолов в храме — два: во имя Покрова Пресвятой Богородицы и в южном приделе — во имя Святителя Николая Мирликийского Чудотворца. Иконостасов три, деревянные, резной работы, позолоченные, средний из 24 икон, боковые — из 8 и 11. Роспись и иконостас поновлены в 1906–1907 гг. Храм освещался тремя люстрами, висевшими на железных цепях. Колоколов в храме было 4, два из них повреждены, общим весом 144 п. 38 ф.

При храме действовала церковно-приходская школа. Она была учреждена в 1886 г., располагалась в здании, принадлежавшем церкви.



Покровский храм с. Каменки. 1999 г.

Обучение было четырехгодичное, в 1916 г. здесь обучалось 70 мальчиков и 20 девочек. Священником с 1896 до 1923 гг. был Попов Владимир Михайлович.<sup>5</sup>

После выхода в свет декрета СНК РСФСР от 23.01.1918 г. Покровский храм продолжал действовать в соответствии с уставом религиозного общества и договором, заключенным обществом с волостным Советом РК и КД.<sup>6</sup> Согласно декрету ВЦИК от 16.02.22 из храма изъято 12 предметов (священные сосуды, ризы с икон) общим весом 4 ф. 33 зол.<sup>7</sup>

В 1929 г. храм был закрыт и длительное время использовался под зернохранилище. В 1945 г. граждане с. Каменки обращались с ходатайством

об открытии церкви, но не получили поддержки со стороны епископа, и вопрос этот не рассматривался.<sup>8</sup> При осмотре в 1962 г. недействующего здания церкви было сделано заключение о том, что оно подлежит сносу из-за ветхости. В 1960–1980-х гг. храм не действовал. В октябре 2000 г. поступило заявление о регистрации прихода Покрова Пресвятой Богородицы РПЦ (Московский патриархат). Согласно Федеральному закону «О свободе совести и о религиозных объединениях» от 26.09.1997 г. выдано свидетельство о его регистрации № 271р от 10.11.2000 г.

Документы церкви в госархиве Курской области: клировые ведомости за 1916 г.; метрические книги за 1802, 1876, 1877, 1879, 1880, 1883–1900, 1908–1912, 1918 гг.

Храм Покрова Пресвятой Богородицы с. Каменки включен в «Список выявленных объектов культурного наследия, представляющих историческую, научную, художественную или иную культурную ценность».

#### Примечания:

- 1 РГВИА. Ф. ВУА. Д. 18800, ч. 2. Л. 189об.
- 2 Ф. 483. Оп. 1. Д. 26. Л. 74.
- 3 Там же. Л. 81.
- 4 Там же. Л. 74об.
- 5 Ф. Р-471. Оп. 1. Д. 52. Л. 3–4об., 14; Ф. Р-1287. Оп. 1. 154. Л. 31, 78–79; Ф. 483. Оп. 1. Д. 26. Л. 77об.
- 6 Ф. Р-1287. Оп. 1. Д. 154. Л. 5, 74. Ф. Р-471. Оп. 1. Д. 52. Л. 1, 5, 13.
- 7 Ф. Р-471. Оп. 1. Д. 10.
- 8 Ф. Р-5027. Оп. 1. Д. 15. Л. 14об.

## Храм с. Косиново




Космодемьянский храм с. Косиново. 1970-е гг.

Православный приход в с. Косиново существовал уже в XVII в. В это время село имело двойное название — Богоявленское Косиново тож, первое слово в котором идет от названия церкви. В писцовой книге Обоянского уезда, составленной в 1692 г., имеется запись о том, что в селе Богоявленском Косиново тож на речке Малой Рыбинке действует церковь во имя Господа Бога Иисуса Христа, и в ней придел святых бессребреников и чудотворцев Козьмы и Дамиана; священниками в церкви были Симеон и Никита Леонтьевы.<sup>1</sup> Вплоть до 1940-х гг. храм в с. Косиново будет называться Богоявленским, а с 1943 г. его стали называть по существовавшему с XVII в. приделу — Космодамианским.

Время возведения первого здания храма в селе неизвестно, но в «Топографическом описании Курской губернии» (1784 г.) отмечено, что в с. Косиново имеется деревянная церковь во имя Богоявления Господня, при ней 4 священнослужительских и церковнослужительских двора.<sup>2</sup> Население села состояло из однодворцев (155 м., 133 ж.), крестьян (220 м., 174 ж.), подданных (т.е. крепостных) малороссиян и малороссиян на положении государственных крестьян — 9 душ.<sup>3</sup>

В 1801 г. было построено новое здание церкви,<sup>4</sup> простоявшее чуть более века. Существующее же сейчас здание храма построено в 1909 г. тщанием прихожан. В его приход входило в 1916 г.



Запись в писцовой книге Обоянского у. (1692 г.) о храме  
в с. Богоявленское Косиново тож



Космодемьянский храм с. Косиново. 1990-е гг.

170 домов (или хозяйств), в них 635 м., 612 ж., в том числе духовенства 11 м., 8 ж., мещан 6 м., 5 ж., крестьян 617 м., 598 ж.<sup>5</sup>

Кроме жителей с. Косиново храм посещало население прилегающих хуторов: Юшкова острова, Красной Поляны, Березовки, хутора при усадьбе Лукина.

Ближайшими к Богоявленской церкви были храмы с. Башкатово и с. Долженково.

Церковь имела 3,25 дес. усадебной земли и 40,5 дес. полевой.

Школа в приходе была земская, церковно-приходской не было.

После выхода в свет декрета СНК РСФСР от 23.01.1918 г. церковь действовала на основании устава и договора, заключенного с Рыбинским волисполкомом. Опись, составленная в 1920 г. при заключении договора, и клировая ведомость за 1916 г. характеризуют состояние храма. В них указано, что храм одноэтажный, деревянный, холодный, с 4 главами, покрытыми железом, крес-

ты на них железные; престол один — во имя Богоявления Господня; 15 окон, 4 двери; наружная поверхность окрашена; паперть открытая; колокольня деревянная трехъярусная с тремя колоколами весом 24 п. 30 ф., 10 п., 2 п.; храм окружен деревянной оградой. Иконостас деревянный четырехъярусный, размером 9 аршин, в нем 20 икон; в документе подчеркнута древность иконостаса и указано время его обновления — 1906 г. Очевидно, он был перенесен из прежнего здания храма. Оклад на одной иконе — Божией Матери — возобновлен был в 1908 г.<sup>6</sup>

Согласно декрету ВЦИК от 23.02.1922 г. из храма изъяты ценности — 5 предметов (священные сосуды, крест, 2 ризы с икон).

С 1934 г. Богоявленская церковь использовалась под зернохранилище, решение же президиума облисполкома о ее закрытии было принято только 20 сентября 1940 г.<sup>7</sup>

В апреле 1943 г. была воссоздана религиозная община в с. Косиново, в августе 1944 г. она

была зарегистрирована, несколько позже оформлен договор о передаче в ее пользование церковного здания и находящегося в нем культового и иного имущества. Возобновленный храм стал называться Космодамианским (Космодемьянским). Район его деятельности распространялся на с. Косиново с хуторами Бровцын и Бегичевск, с. Башкатово, х. Ровня.

В 1963 г. Обоянский райисполком предпринял шаги, препятствующие функционированию храма, в том числе даже его ремонту. В июле представители райисполкома закрыли церковь, нарушив установленный законом порядок решения подобных вопросов. Церковные средства были направлены на благоустройство г. Обояни. Вопрос о действиях Обоянского райисполкома был поставлен на рассмотрение Курского областного (сельского) исполкома. Решение, принятое облисполкомом 26 сентября 1963 г., отмечало в действиях райисполкома грубое отступление от Конституции и Закона «О религиозных объединениях», которыми регулировались взаимоотношения советских органов с церковью.<sup>8</sup> Эта жесткая оценка действий районного органа власти не исправила ситуации. В документах райисполкома отмечалось неисправное техническое состояние храма (а между тем ремонту воспрепятствовал сам райисполком), непригодность к его дальнейшей эксплуатации, распад религиозной общины. Итогом стало принятие Советом по делам религий при СМ СССР постановления № 5 от 29.07.1971 г. о снятии с регистрации православной общины с. Косиново и расторжении договора с райисполкомом о пользовании церковным зданием.<sup>9</sup>

Имущество церкви предлагалось передать Башкатовскому сельисполкому и колхозу «Пламя революции», предметы исторической, художественной и музейной ценности — Обоянскому краеведческому музею и отделу культуры, богослужебные предметы — Троицкой церкви г. Обояни. Здание же было передано колхозу под складское помещение.<sup>10</sup> В 1970–1980-х гг. храм в с. Косиново не действовал.

Согласно Федеральному закону «О свободе совести и о религиозных объединениях» от 26.09.1997 г. зарегистрирована религиозная организация приход святых Космы и Дамиана, свидетельство о регистрации № 255р от 08.08.2000 г.

Документы церкви в госархиве Курской области: клировая ведомость за 1916 г., метрические книги Богоявленской церкви за 1802, 1861–1910, 1913, 1914, 1916 гг.

Храм Козьмы и Демьяна включен в «Список выявленных объектов культурного наследия, представляющих историческую, научную, художественную или иную культурную ценность».

#### Примечания:

- 1 Ф. 1555. Оп. 1. Д. 172. Л. 99об.
- 2 Ф. Р-30. Оп. 1. Д. 183. Л. 52–53.
- 3 Ф. Р-30. Оп. 1. Д. 132. Л. 8.
- 4 Справочная книга о церквях... Курск, 1909. С. 136.
- 5 Ф. 4. Оп. 1. Д. 140. Л. 78. Ф. 483. Оп. 1. Д. 26. Л. 91.
- 6 Ф. 483. Оп. 1. Д. 26. Л. 86, 87. Ф. Р-471. Оп. 1. Д. 50. Л. 3, 4. Ф. Р 1287. Оп. 1. Д. 155.
- 7 Ф. Р-3322. Оп. 4. Д. 10. Л. 8.
- 8 Ф. Р-5027. Оп. 4. Д. 96. Оп. 5. Д. 47. Л. 104–110.
- 9 Ф. Р-5027. Оп. 5. Д. 47. Л. 39–40.
- 10 Там же. Л. 41, 44.



## Пантелеймоновский храм с. Нижнее Солотино



Пантелеймоновский храм с. Н. Солотино

В исторических документах, справочных изданиях церковь с. Нижнее Солотино Обоянского у. называется Пантелеймоновской.

До 1891 г. (включительно) жители села были прихожанами церкви с. Горяиново. Она находилась на расстоянии всего 4 верст, но сообщению здесь препятствовала река, в связи с чем и была заложена новая церковь.

В 1891 г. тщанием прихожан осуществлено строительство Пантелеймоновского храма.<sup>1</sup>

К моменту образования прихода в деревне насчитывалось 182 двора, в них 592 м., 585 ж.<sup>2</sup> В 1915 г. в селе было: духовенства — 2 дома, в них 6 м., 7 ж.; крестьян — 247 домов, в них 737 м., 662 ж.<sup>3</sup> Ближайшей к Пантелеймоновской, кроме церкви с. Горяиново, была Архангельская в с. Трубеж.

Пантелеймоновская церковь имела усадебную землю с погостом — 2 дес. 1200 кв. саж., пахотную — 28 дес., сенокосную — 4 дес. на расстоянии 3

верст от церкви.<sup>4</sup> Храм находился в деревянной ограде с каменными столбами. Здание храма — деревянное на каменном фундаменте, одноэтажное с трехъярусной деревянной колокольней в одной связи, покрыто железом; размеры в плане 33 арш. х 20 арш.; 18 окон с решетками; 3 двери; имеет 2 главы, покрытые железом, на них кресты железные прорезные; наружная поверхность облицована тесом, окрашена; отопления нет; полы и клиросы деревянные; паперть закрытая на деревянных столбах.<sup>5</sup> В колокольне 5 колоколов (по другому источнику — 6). Самый большой из них 91 п.<sup>6</sup> В храме 2 престола: во имя св. великомученика Пантелеймона и во имя Святителя Николая.<sup>7</sup> Алтарь отделен от трапезной двухъярусным иконостасом из соснового дерева размером 10х5 арш., в нем 8 икон; исполнен в 1891 г., возобновлен в 1914 г. В этом же году возобновлена роспись храма.<sup>8</sup>

В главном алтаре на горнем месте икона «Царь славы», во втором алтаре — изображение «Христос на кресте».<sup>9</sup> В трапезе против правого клироса икона св. Пантелеймона, написана краской на кипарисовом дереве, привезена из Афонского монастыря на средства прихожан. В 1904 г. на ней, а также на иконах св. Николая и Казанской Божией Матери сооружены серебряные оклады.<sup>10</sup> Икона «Святцы» на кипарисовом дереве приобретена в Москве на средства прихожан.<sup>11</sup> Киотов в храме: 1 в алтаре, 3 в трапезе, деревянные крашенные с позолотой.<sup>12</sup> Имелись 4 евангелия в бархатных переплетах, в серебряных крышках, на которых отчеканены 4 евангелиста и Воскресение Господа; много других культовых предметов из серебра.<sup>13</sup>

При церкви действовала церковно-приходская школа, размещавшаяся сначала в церковной караулке (1898 г.), а затем в собственном каменном, покрытом железом здании. В 1915 г. в ней обучалось 40 мальчиков и 12 девочек. В церковной библиотеке имелось 50 томов духовной литературы.<sup>14</sup> Священниками в храме служили: Косминский Федор (1893), Сергеев Иоасаф (1893), Лукьяновский Петр (1894–1899 до ноября), Васильев Хрисанф (1899–1900 до февраля), Антонов Николай (1900–1918).

После выхода в свет декрета СНК РСФСР от 23.01.1918 г. Пантелеймоновский храм продолжал действовать в соответствии с уставом религиозного общества с. Нижнее Солотино и договором, заключенным обществом с Павловским волостным Советом РК и КД 31.10.1920 г. и возобновленным 11.11.1924 г.<sup>15</sup>

Согласно декрету ВЦИК от 23.02.1922 г. из храма было изъято 22 предмета, в том числе священные сосуды, общим весом 10 ф. 14 зол.<sup>16</sup>

Решением № 26 облсовета депутатов трудящихся от 02.09.1940 г. храм был закрыт как бездействующий с 1933 г. и в связи с распадом общины.<sup>17</sup>

Богослужения в нем возобновились во время Великой Отечественной войны. С сентября 1942 г. священником здесь был Успенский Митрофан Яковлевич. 07.10.1945 г. заключен договор граждан с. Нижнее Солотино с Обоянским райисполкомом о приеме здания храма в бесплатное и бессрочное пользование.<sup>18</sup>

В 1950 г. здание временно заняли под склад, с согласия епископа Нестора; после освобождения

оно некоторое время пустовало. В акте, составленном 12.04.1951 г., отмечалось, что два нижние венца сгнили, фундамент осел, из-за чего деформировался сруб, угрожая обвалом здания; дерево поражено грибом; требовалась переборка всего сруба и замена части фундамента.<sup>19</sup> Решением исполкома облсовета депутатов трудящихся от 21.06.1951 г. было запрещено дальнейшее использование здания для церковных служб вследствие его технической неисправности.<sup>20</sup>

Далее в течение 1950–1980-х гг. Пантелеймоновский храм в числе действующих не указывается.

В соответствии с Законом РСФСР «О свободе вероисповеданий» от 25.10.1990 г. по заявлению управляющего епархией Ювеналия 20.05.1996 г. зарегистрирован Пантелеймоновский приход Курской епархии РПЦ (Московский патриархат) в с. Нижнее Солотино. Устав принят приходским советом 25.03.1996 г.

Согласно Федеральному закону «О свободе совести и о религиозных объединениях» от 26.09.1997 г. зарегистрирована религиозная организация Пантелеймоновский приход — № 195р от 16.12.1999 г.

Документы церкви в госархиве Курской области: клировая ведомость за 1915 г.; метрические книги за 1893–1902, 1904, 1906–1907, 1913–1915, 1917–1918 гг.

## Примечания:

- 1 Ф. 483. Оп. 1. Д. 21. Л. 171.
- 2 Ф. 217. Оп. 1. Д. 3010.
- 3 Ф. 483. Оп. 1. Д. 21. Л. 176.
- 4 Ф. 483. Оп. 1. Д. 21. Л. 171об.
- 5 Ф. Р-471. Оп. 1. Д. 47. Л. 1. 3–4.
- 6 Ф. Р-1287. Оп. 1. Д. 138. Л. 24.
- 7 Ф. 483. Оп. 1. Д. 21. Л. 171.
- 8 Ф. 483. Оп. 1. Д. 21. Л. 171; Ф. Р-471. оп. 1. Д. 47. Л. 1. 3–4.
- 9 Ф. Р-323. Оп. 1. Д. 874. Л. 41; Р-471. оп. 1. Д. 47. Л. 1. 3–4.
- 10 Ф. Р-471. Оп. 1. Д. 47. Л. 1.
- 11 Ф. Р-323. Оп. 1. Д. 874. Л. 41об.
- 12 Ф. Р-471. Оп. 1. Д. 47. Л. 1–4.
- 13 Ф. Р-471. Оп. 1. Д. 47. Л. 41–42.
- 14 Ф. 483. Оп. 1. Д. 21. Л. 171об.; Ф. 217. оп. 1. Д. 117. Л. 52.
- 15 Ф. Р-471. Оп. 1. Д. 47. Л. 1, 17; Ф. Р-1287. оп. 1. Д. 138. Л. 75.
- 16 Ф. Р-471. Оп. 1. Д. 47. Л. 10.
- 17 Ф. Р-3322. Оп. 4. Д. 53. Л. 124–127; Д. 10. Л. 8.
- 18 Ф. Р-1148. Оп. 3. Д. 57. Л. 11об.; Ф. Р-5027. Оп. 1. Д. 54. Л. 8.
- 19 Там же. Л. 26.
- 20 Ф. Р-5027. Оп. 5. Д. 31. Л. 264; оп. 2. Д. 9. Л. 87, 117; Д. 8. Л. 130, 147.

## Свято–Троицкий храм с. Павловки

В конце XVIII в. слобода Павловка была уже крупным поселением, в ней было 53 крестьянских двора (в них 196 душ м. п.), 142 малороссийских двора (531 душа м. п.), 2 священно– и церковнослужительских двора (10 душ м. п.). В слободе действовала церковь во имя Святой Живоначальной Троицы, существовала богадельня, которую содержали жители слободы.<sup>1</sup> Здание церкви было деревянное, время его постройки не установлено.

А в 1884 г. было построено новое здание, кирпичное, оштукатуренное снаружи, одноэтажное, приделы во имя Знамения и Андрея Критского, одноглавое, покрытое железом, с прорезным железным крестом, с тремя престолами, окон 24, дверей 6, паперть закрытая.<sup>2</sup> Здание храма отапливалось. В одной связи с храмом стояла двухъярусная колокольня, на ней шесть колоколов весом 255 п. 12 ф., 27 п. 30 ф., 9 п. 17 ф., 5 п. 10 ф., 3 п., 30 ф. Храм находился в ограде, состоявшей из железных решеток на кирпичном фундаменте, в ней одни большие железные ворота с лицевой стороны и двери против южной и северной дверей храма. При церкви находилось слободское кладбище. Церкви принадлежали 1,25 дес. усадебной земли и 35 дес. полевой. В 1903 г. в приходе Троицкого храма сл. Павловки насчитывалось 504 крестьянских двора, в них проживало 1715 м., 1751 ж. Прихожане православных храмов всегда принимали участие в их ремонте и содержании. Так, храму сл. Павловки на его украшение было пожертвовано крестьянином Зозулиным 1300 руб.<sup>3</sup>

Одновременно с постройкой храма в 1884 г. был выполнен иконостас. Двухъярусный, золоченый, он состоял из 41 иконы, кроме того, по всему храму было еще 40 икон. В описи имущества храма, составленной в 1920 г., отмечалось хорошее состояние росписей, возобновленных около 1900 г.<sup>4</sup> При храме имелась церковно–приходская школа.

После опубликования декрета СНК РСФСР от 23.01.1918 г. Троицкий храм продолжал дей-



Троицкий храм с. Павловки. 1990-е гг.

ствовать в соответствии с уставом и договором, заключенным с волispолкомом.<sup>5</sup> Священником был назначен по выбору прихожан Процкий Аким Дмитриевич.

Согласно декрету ВЦИК от 23.02.1922 г. из храма изъято 27 предметов богослужебного назначения общим весом 1 п. 2 ф.: чаша, дискос, ковчег, ризы с 8 икон, крышки с евангелий и др.<sup>6</sup>

Решением облисполкома от 3 марта 1940 г. церковь в сл. Павловке была закрыта как бездействующая с 1933 г.<sup>7</sup> В это время она использовалась под склад зерна. Это, собственно, и было

причиной того, что она не действовала согласно своему назначению. В июле 1943 г. в Троицком храме возобновились богослужения, а 4 августа 1944 г. согласно заявлению прихожан была зарегистрирована его религиозная община. Священником был назначен Борис Войнов. Церковь обслуживала верующих сл. Павловки и четырех прилегающих хуторов. Службы совершались не только по воскресеньям и церковным праздникам, но и в обычные дни. Особенно много верующих посещало пасхальное богослужение — до тысячи человек. Десятки верующих обращались в храм за исполнением основных религиозных обрядов, больше всего — крещений.

В октябре 1961 г. службы в храме прекратились из-за выбытия священника, перешедшего в другой приход. Значительно сократился и состав «двадцатки», из которой выбыло 15 человек. В составе исполнительного органа и ревкомиссии осталось по одному человеку. Неоднократные обращения к епископу с просьбой о присылке в село священника не были удовлетворены. 26 января 1963 г. последовало решение облисполкома о снятии с регистрации общества верующих сл. Павловки как прекратившего свою деятельность. Обоянскому райисполкому разрешалось использовать церковное здание под складское помещение без переоборудования.<sup>8</sup> Все культовое имущество: 87 икон, 2 выносных креста и др. — передавалось Троицкой церкви г. Обояни, остальное — на временное хранение Обоянскому райфо. В акте о приеме-передаче здания колхозу «Вперед» под склад содержалось условие — пе-

реоборудовать или изменять характер его использования только по решению облисполкома. Отмечалось, что здание ветхое, а кровля пришла в негодность (есть фотографии). В конце 1960-х — 1980-х гг. Троицкий храм числится как недействующий.

Согласно Федеральному закону «О свободе совести и о религиозных объединениях» от 26.09.1997 г. зарегистрирована религиозная организация приход Свято-Троицкого храма — свидетельство № 191р от 15.12.1999 г.

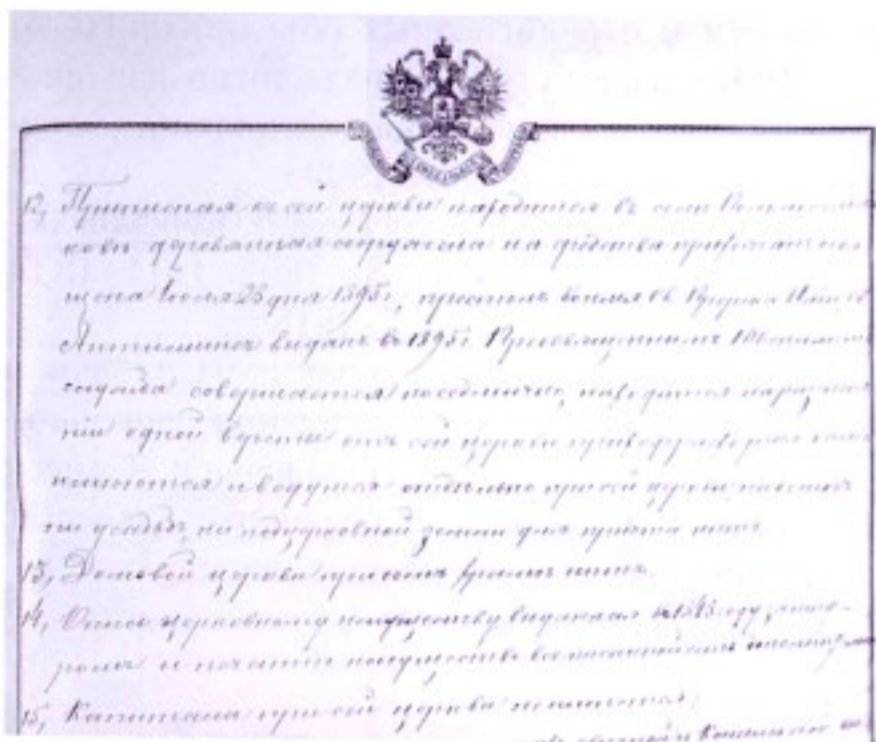
Документы церкви в госархиве Курской области: метрические книги за 1802, 1811–1833, 1873–1879, 1881–1886, 1888–1918 гг.

Ансамбль Троицкой церкви с. Павловки в составе здания самого храма, здания церковно-приходской школы и ограды включен в «Список выявленных объектов культурного наследия, представляющих историческую, научную, художественную или иную культурную ценность».

#### Примечания:

- 1 РГВИА. Ф. ВУА. Д. 18800. ч. 2. Л. 206.
- 2 Чертеж-план здания — см. Ф. Р-3322. Оп. 4. Д. 53. Л. 129–136.
- 3 Справочная книга о церквях... Курск, 1909. С. 140. Ф. 4. Оп. 1. Д. 140. Л. 76об. Ф. 217. Оп. 1. Д. 117. Л. 52об.
- 4 Ф. Р-471. Оп. 1. Д. 49. Л. 3–4.
- 5 Ф. Р-471. Оп. 1. Д. 49. Л. 13; Ф. Р-1287. Оп. 1. Д. 137.
- 6 Ф. Р-323. Оп. 1. Д. 675. Л. 42.
- 7 Ф. Р-3322. Оп. 4. Д. 10. Л. 6. Д. 53. Л. 129–136. Ф. Р-1148. Оп. 3. Д. 57. Л. 94об.
- 8 Ф. Р-3322. Оп. 48. Д. 72. Л. 248.

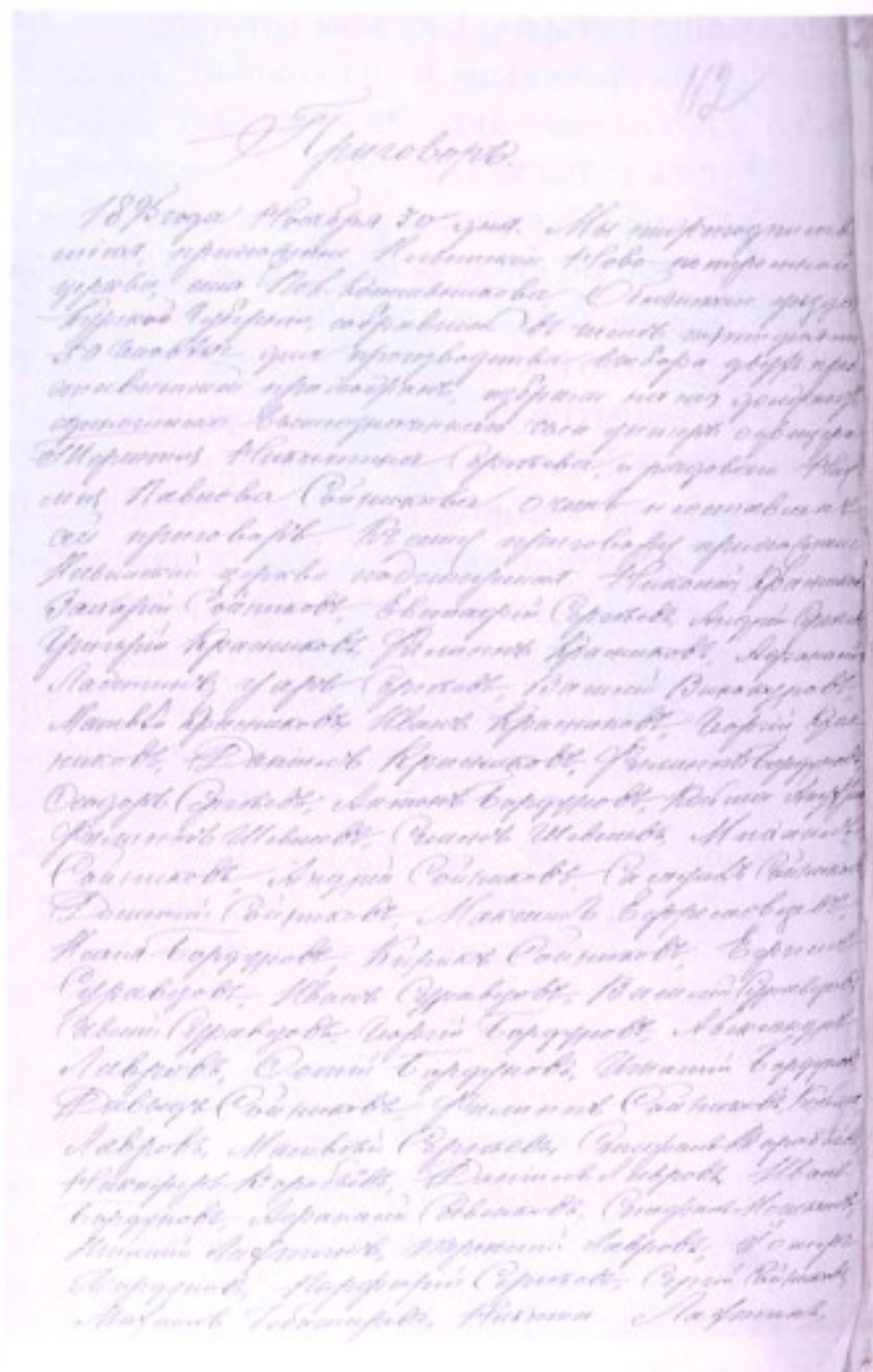
## Ильинский храм с. Полукотельниково



Запись в клировой ведомости Ильинской церкви с. Котельниково об освящении Ильинской церкви с. Полукотельниково 23 июля 1895 г.

Вплоть до 80-х гг. XIX в. в списках селений Обоянского у. отсутствует название Полукотельниково, но имеется полусело Котельниково. Этим термином обозначались селения, являвшиеся частью тех сел, рядом с которыми они находились, и состоящие в другом ведомстве или владении. Рядом с селом Котельниково, известным с XVIII в., и образовалось такое полусело. Его жителями были однодворцы, выселившиеся из сл. Пушкарной Обоянского уезда XVIII в. В 1860-х гг. по численности населения оно уже мало отличалось от соседнего села, но церкви в нем не было, его жители посещали Ильинский храм с. Котельниково. С 1880-х гг. полусело Котельниково именуется уже селом Полукотельниковым (Пол-Котельниковым), позже — Полукотельниковым.

Храм в с. Полукотельниково был сооружен на средства прихожан, освящен 23 июля 1895 г. во имя св. пророка Илии. В течение ряда лет он был приписным к Ильинской церкви с. Котельниково, лишь в 1899 г. был набран самостоятельный причт Ильинского храма с. Полукотельниково.<sup>1</sup>



Приговор прихожан новопостроенной Ильинской церкви

В 1903 г. в приходе храма числилось 172 крестьянских двора и 4 двора, принадлежавших другим сословиям, жителей в них 998 м. и 994 ж.<sup>2</sup>

Позже в приход Ильинского храма включили д. Потопахино, относившуюся до этого к приходу Покровской церкви с. Малые Крюки. В 1915 г. в приходе Ильинского храма было уже 356 дворов, жителей в них 1503 м., 1538 ж. Церковь имела 4 дес. усадебной земли с погостом и 3 дес. пахотной земли.



Ильинский храм с. Полукотельниково. 1990-е гг.

Ближайшими к Ильинскому храму были церкви с. Котельниково в  $1/2$  вер., с. Малые Крюки в 4 вер., с. Кулига в 4 вер.

При церкви действовала церковно-приходская школа.

Духовенство Ильинского храма заботилось о нравственном воспитании прихожан. В 1910 г. священник Павел Косминский создал в селе общество трезвости. Самым главным требованием к его членам был отказ от употребления спиртных напитков. Для достижения этой цели устраивались беседы о вреде пьянства, распространялись книги и брошюры соответствующего содержания, инициировалось устройство чайной, читальни, библиотеки, устройство школьных и семейных вечеров, оказание взаимопомощи. Последнему должно было послужить открытие в 1915 г. священником Ильей Федюшиным приюта-яслей для детей воинов, прежде всего, а затем и для всех других, с целью освобождения женщин на время

полевых работ. Средства на это предоставил сам Федюшин, на помощь ему пришло местное кредитное товарищество. Некоторые прихожанки согласились бесплатно работать в яслях.<sup>3</sup>

После выхода в свет декрета СНК РСФСР от 23.01.1918 г. Ильинский храм продолжал действовать в соответствии с уставом и договором, заключенным с волисполкомом.<sup>4</sup> Опись по приему имущества, составленная при заключении договора, характеризует состояние храма. Это деревянное, одноэтажное здание с одной главой, покрытой железом, крест на ней железный позолоченный; наружная поверхность окрашена по дереву; паперть закрытая на деревянных столбах; в здании 20 окон, 16 из них с решетками, 4 деревянные двери. Колокольня сооружена также деревянная, двухъярусная, с шестью колоколами весом 59 п. 9 ф., 14 п., 5,5 п., 2,5 п., 1,5 п., 1 п. Ограда состояла из железных решеток между каменными столбами. Роспись храма была в хоро-

шем состоянии. Иконостас был деревянный, золоченый, трехъярусный, с 20 иконами, решетка у алтаря деревянная, в алтаре находился 1 киот, в храме их было шесть.<sup>5</sup>

Согласно декрету ВЦИК от 23.02.1922 г. из храма намечено было изъять серебряный на-престольный крест. Прихожане стали собирать монеты, чтобы сдать их взамен креста, но был ли такой обмен, установить не удается, скорее всего он не состоялся, т.к. вес собранных монет был значительно меньше веса креста.<sup>6</sup>

В 1932 г. Ильинская церковь была закрыта в административном порядке, без юридического оформления. В 1936 г. Комиссия ЦИК СССР по вопросам культов потребовала от облисполкома срочно решить вопрос о закрытии или возвращении верующим здания церкви. Решение президиума облисполкома было принято 3 июня 1940 г., в нем говорилось, что церковь закрыта как не функционирующая с 1932 г.<sup>7</sup>

В годы Великой Отечественной войны богослужения в церкви возобновились. В августе 1944 г. было зарегистрировано религиозное объединение в с. Полукотельниково, заключен его договор с райисполкомом о приеме здания храма в бессрочное и бесплатное пользование.<sup>8</sup> Священником в это время был Чефранов Николай Васильевич. С 1944 г. Ильинский храм функционирует постоянно. В дни праздничных служб количество верующих в нем достигает 2000 человек.

В соответствии с Законом РСФСР «О свободе вероисповеданий» от 25.10.1990 г. было зарегистрировано религиозное объединение Православный приход Ильинской церкви РПЦ (Московский патриархат) — свидетельство № 47 от 06.05.1991 г.

Согласно Федеральному закону «О свободе совести и о религиозных объединениях» от 26.09.1997 г. зарегистрирована религиозная организация Православный приход Ильинской церкви — свидетельство № 148р от 24.11.1999 г.

Документы церкви в госархиве Курской области: клировая ведомость за 1915 г.; метрические книги не сохранились, но при поиске генеалогической информации до 1895 г. целесообразно обращаться к метрическим книгам Ильинского храма с. Котельниково. Они сохранились за 1802, 1849, 1851, 1852, 1859, 1860, 1877, 1879, 1882, 1885, 1895 гг. Исповедные книги имеются за 1840–1848, 1849–1850, 1853–1854, 1855, 1856, 1859–1866 гг.

Постановлением губернатора Курской области от 30.10.1998 г. № 566 Ильинский храм с. Полукотельниково поставлен на охрану как памятник культовой архитектуры регионального значения, а входящее в его ансамбль здание церковно-приходской школы включено в «Список выявленных объектов культурного наследия, представляющих историческую, научную, художественную или иную культурную ценность».

#### Примечания:


- 1 Ф. 217. Оп. 1. Д. 2811. Л. 166об., 196об.
- 2 Ф. 4. Оп. 1. Д. 140. Л. 74об.
- 3 Курские епархиальные ведомости, 23 июля 1910 г. № 30 Ч. оф. С. 247–249, 22 июня 1915 г. № 24. Ч. оф. С. 440.
- 4 Ф. Р-471. Оп. 1. Д. 32. Л. 3, 5, 13, Ф. Р-1287. Оп. 1. Д. 134. Ф. Р-323. Оп. 1. Д. 874. Л. 31–34.
- 5 Ф. Р-471. Оп. 1. Д. 32. Л. 3–4, 6–7.
- 6 Ф. Р-471. Оп. 1. Д. 32. Л. 9. Д. 700. Л. 23. Ф. Р-323. Оп. 1. Д. 675. Л. 133. Д. 874. Л. 31–34.
- 7 Ф. Р-3322. Оп. 4. Д. 10. Л. 7. Д. 53. Л. 138, 145.
- 8 Ф. Р-1148. Оп. 3. Д. 57. Л. 68, 99, 164.

## Храмы с. Пушкарное

Первые известия о храме в с. Пушкарном относятся к XVII в. В писцовой книге Обоянского у., составленной в 1692 г., имеется следующая запись: «В Пушкарской слободе церковь во имя святых Афанасия и Кирилла Александрийских, да в приделе святых мучеников Флора и Лавра; у тое церкви поп Ипатий Иванов, да дьячок, да пономарь, да просфирница», далее следует описание прилегающего к церкви участка земли, в том числе кладбища.<sup>1</sup> Время постройки здания церкви неизвестно, необходимость же замены его потребовалась уже в начале XVIII в. В 1722 г. (по другому документу — в 1725 г.) была построена деревянная церковь с двумя приделами с обеих сторон без престолов, с такой же колокольной на каменном фундаменте, покрытая железом, в каменной ограде. Престол в церкви был один во имя святых Афанасия и Кирилла Александрийских. В 1824 г. здание храма, простоявшее уже целое столетие, тщанием прихожан было «возобновлено», как указывается в клировых ведомостях, то есть отремонтировано. Почти одновременно с этим, в 1821 (1822) г. была заложена каменная церковь, ее предполагалось построить с тремя престолами и освятить их во имя Успения Пресвятой Богородицы, во имя святых Афанасия и Кирилла, во имя Николая Чудотворца. Однако в течение многих лет, как сообщают документы, храм «по несостоятельности прихожан не строится».<sup>2</sup> Между тем старое здание все больше ветшало, что отмечалось в документах Курской духовной консистории.<sup>3</sup>

Лишь 14 октября 1909 г. губернское строительное отделение утвердило проект на постройку деревянной церкви в с. Пушкарном. В пояснительной записке к проекту указано, что церковь должна быть устроена по проекту церкви с. Белого Обоянского у. Автором проекта здания был Курский епархиальный архитектор В.Г. Слесарев.<sup>4</sup>

В 1912 (1913) г. новое здание было построено с одним престолом и освящено во имя Покрова Пресвятой Богородицы. Старая церковь прихода оставалась приписной к новому храму. В 1915



Запись о церковной земле церкви Святых Афанасия и Кирилла Александрийских в Пушкарной слободе г. Обояни. 1692 г.

г. к приходу Покровского храма относилась сл. Пушкарная, в ней находилось 100 домов, жителей 472 м., 415 ж.<sup>5</sup>

Ближайшей к Покровскому храму была Смоленская церковь г. Обояни.

После выхода в свет декрета СНК РСФСР от 23.01.1918 г. Покровская церковь сл. Пушкарной продолжала действовать в соответствии с уставом и договором, заключенным с волысполкомом. Опись имущества, составленная при заключении договора, характеризует состояние храма. Это было деревянное здание на кирпичном фундаменте, с двумя главами, покрытыми железом, с прорезными железными крестами на них; стены ошелеваны досками с обеих сторон, снаружи окрашены; площадь здания 35x25 арш., окон в нем 21, из них 13 с железными решетками; паперть деревянная, открытая. Колокольная была деревянная 1-ярусная с пятью колоколами весом 52 п., 11 п. 12 ф., 2 п., 1 п. 10 ф., 20 ф. Росписи храма, выполненные в 1913 г., были в хорошем состоянии. Иконостас был деревянный, золоче-





На месте бывшего храма в с. Пушкарном — складское помещение, 1990-е гг.

ный, 5-ярусный, размером 9 арш., с 27 иконами, всего же в храме имелось 60 икон, а в алтаре 18.<sup>6</sup>

Согласно декрету ВЦИК от 23.02.1922 г. из храма были изъяты ценности — 14 предметов (священные сосуды, ризы с икон) общим весом 9 ф. 78 зол.<sup>7</sup>

В 1931 г. (по другим данным в 1929 г.) церковь в сл. Пушкарной была закрыта, но официальное решение по этому вопросу было принято президиумом облисполкома 3 июня 1940 г. Длительное время здание ее использовалось колхозами как складское помещение.<sup>8</sup> При обследовании, проведенном в 1960-х гг., отмечалось, что колокольни при церкви уже нет, а здание самого храма понесло значительный урон: тесовая обшивка не сохранилась, кровля обветшала, все окна заложены кирпичом, боковые входы разрушены, а кирпичный фундамент во многих местах выбит.<sup>9</sup>

В соответствии с Федеральным законом «О свободе совести и о религиозных объединениях» от 26.09.1997 г. в с. Пушкарном был воссоздан приход РПЦ (Московский патриархат) и зарегистрирована религиозная организация Афанасьевский храм — свидетельство № 272р от 10.11.2000 г. Как видно, при возобновлении прихода название храма было принято первоначальное, существовавшее с XVII в. Храмового здания

в с. Пушкарном сейчас нет, на его месте находится зернохранилище. Вся деятельность религиозной организации Афанасьевский храм, как приписной к храму Александра Невского г. Обояни, именно в нем и осуществляется.

Документы храмов с. Пушкарное в госархиве Курской области: Афанасьевский храм — клировые ведомости за 1852, 1861, 1866, 1867–1872, 1874, 1876, 1877, 1881 гг.; метрические книги за 1777–1836, 1840, 1877, 1879, 1880, 1882, 1885, 1895 гг.; исповедные книги за 1826, 1836, 1838, 1839, 1842–1849 гг.; Покровский храм — клировая ведомость за 1915 г., метрические книги не сохранились.

#### Примечания:

- 1 Ф. 1555. Оп. 1. Д. 172. Л. 4–4об.
- 2 Ф. 217. Оп. 1. Д. 2583. Л. 1об. Д. 2584. Л. 1.
- 3 Ф. 20. Оп. 2. Д. 496. Л. 1об.
- 4 Ф. 33. Оп. 2. Д. 14127. Л. 3, 6.
- 5 Ф. 483. Оп. 1. Д. 21. Л. 149, 150, 155.
- 6 Ф. Р-471. Оп. 1. Д. 37. Л. 3–4, 19. Ф. Р-1287. Оп. 1. Д. 136. Л. 19, 53, 55, 69–70.  
Ф. Р-323. Оп. 1. Д. 874.
- 7 Ф. Р-471. Оп. 1. Д. 37. Л. 10.
- 8 Ф. Р-1148. Оп. 3. Д. 57. Л. 128. Ф. Р-5027. Оп. 5. Д. 31. Л. 258.
- 9 Ф. Р-3322. Оп. 4. Д. 10. Л. 17.  
Ф. Р-5027. Оп. 5. Д. 10. Л. 15.

## Успенский храм сл. Рыбинские Буды



В «Топографическом описании Курской губернии» (1784 г.) имеются данные о том, что в слободе Рыбинские Буды находится «церковь деревянная во имя Успения Пресвятой Богородицы, при которой священно- и церковнослужительских дворов два, во оных душ 4». Сохранившиеся документы церкви позволяют утверждать, что начало ее деятельности может быть отнесено как минимум к 1774 г. — именно этим годом датируются самые ранние метрические книги, ведшиеся в ней.<sup>1</sup> Проживавшие в это время в слободе жители были крепостными малороссиянами княгини Юсуповой (82 двора, 600 душ м. п.).<sup>2</sup>

Население слободы увеличивалось, в начале XX в. здесь было уже 510 крестьянских дворов и 8 дворов других сословий, а всего жителей 1745 м. и 1661 ж.<sup>3</sup> Успенскому храму принадлежало 30 дес. пахотной земли, 3 дес. сенокосной и 1 дес. была занята погостом.

В 1896 г. тщанием прихожан в слободе был возведен новый храм, освященный во имя Успения Божией Матери; другие два престола были во имя святого и Чудотворца Николая и святого архистратига Михаила.

Это было кирпичное здание с шестью главами, покрытыми белой жесью, с прорезными железными крестами, одноэтажное, не отапливаемое, в

нем имелось 24 окна, три двери деревянные и три стеклянные, паперть открытая.

В одной связи с храмом была построена 4-ярусная колокольня с четырьмя колоколами, самый большой из них — 85 п. Иконостас был деревянный, золоченый, главный — трехъярусный 8x10 арш., два других — двухъярусные 8x5 арш., всего икон в них 60; решетка у алтаря железная. Храм был окружен оградой, состоящей из железных решеток между каменными столбами.<sup>4</sup> При нем с 1896 г. действовала церковно-приходская школа, в 1915 г. для нее было построено специальное здание с квартирами для учителей. В 1916 г. в ней обучалось 185 мальчиков и 93 девочки.<sup>5</sup> Ближайшими к храму были церкви Пятницкая в с. Шевелево и Георгиевская в с. Долженково.

После опубликования декрета СНК РСФСР от 23.01.1918 г. храм продолжал функционировать на основе устава и договора с волисполкомом. В 1920 г. в храме был сделан ремонт.

Согласно декрету ВЦИК от 23.02.1922 г. из храма изъято 9 предметов богослужебного назначения общим весом 10 ф. 489 зол. — священные сосуды, кресты.<sup>6</sup> По решению президиума облисполкома от 09.09.1940 г. церковь была закрыта «как не функционирующая с 1931 г.». Вскоре она была капитально переоборудована под мастерские МТС.<sup>7</sup>

Во время Великой Отечественной войны богослужения в храме возобновились, священником здесь с июля 1942 г. служил Халин Петр Тимофеевич.<sup>8</sup> 23 августа 1944 г. была произведена регистрация религиозного объединения сл. Рыбинские Буды.<sup>9</sup> С этого времени Успенский храм является действующим, службы в нем проводятся постоянно. Число верующих, посещающих храм во время больших праздников, доходит до 2500–3000 человек.

С 1955 г. священником в Успенский храм был назначен И.Н. Абросимов, посвященный в сан в 1954 г. Он сразу приступил к ремонту храма, здесь был устроен новый иконостас, службы стали проходить ежедневно, повысились доходы; священник поддерживал хор из любителей, которых сам обучал пению. Иерей часто выступал с проповедями, в которых говорил о необходимости религиозного воспитания детей, пытал-

ся давать детям наставления нравоучительного характера. Такая активность священника вызвала противодействие учителей сельской школы, обратившихся с жалобами на него к прокурору. Дело против И.Н. Абросимова не было возбуждено, но все-таки вскоре его сняли с регистрации, в качестве причины снятия были указаны исполнение им обрядов на дому и устройство процессий с покойниками по селу без разрешения райисполкома.<sup>10</sup> Но храм продолжал функционировать.

В соответствии с Законом РСФСР «О свободе вероисповеданий» от 25.10.1990 г. было зарегистрировано религиозное объединение Православный приход Успенской церкви РПЦ (Московский патриархат). Согласно Федеральному закону «О свободе совести и о религиозных объединениях» от 26.09.1997 г. зарегистрирована религиозная организация Успенский приход — свидетельство № 142р от декабря 1999 г.

Документы церкви в госархиве Курской области: клировые ведомости за 1916 г., метрические книги за 1774–1794, 1801–1849, 1876, 1877, 1879, 1883–1916 гг.; исповедные книги за 1805, 1813, 1814, 1820, 1823, 1825, 1839–1854, 1856–1865 гг.

Постановлением губернатора Курской области № 566 от 30.10.1998 г. Успенская церковь поставлена на охрану как памятник культовой архитектуры регионального значения. Входящие в ансамбль церкви здание церковно-приходской школы и ограда с воротами включены в «Список выявленных объектов культурного наследия, представляющих историческую, научную, художественную или иную культурную ценность».

## Примечания:

- 1 Ф. 483. Оп. 1. Д. 26. Л. 34.
- 2 РГВИА. Ф. ВУА. Д. 18800. ч. 2. Л. 175об.
- 3 Ф. 4. Оп. 1. Д. 140. Л. 78.
- 4 Ф. Р-471. Оп. 1. Д. 57. Л. 3–4.
- 5 Ф. 483. Оп. 1. Д. 26. Л. 34–35.
- 6 Ф. Р-471. Оп. 1. Д. 57. Л. 10, 13; Ф. Р-1287. Оп. 1. Д. 158; Ф. Р-323. Оп. 1. Д. 675. Л. 252, 397.
- 7 Ф. Р-3322. Оп. 4. Д. 10. Л. 8. Д. 53. Л. 155–160; Ф. Р-5027. Оп. 2. Д. 8. Л. 11.
- 8 Ф. Р-1148. Оп. 3. Д. 57. Л. 23, 25.
- 9 Там же. Л. 156.
- 10 Ф. Р-3322. Оп. 10. Д. 7. Л. 133. Д. 390. Л. 251; Ф. Р-5027. Оп. 3. Д. 10. Л. 37. Д. 30. Л. 17, 27. Оп. 5. Д. 10. Л. 58.

## Свято-Михайловский храм с. Трубеж

В конце XVIII — первой половине XIX вв. д. Трубеж входила в приход Архангельской церкви с. Усланки Обоянского у.

В 1868 г. тицанием прихожан в Трубеже был построен храм. Его освятили во имя архистратига Михаила. В документах Курской епархии он значится под названием Михайловский, Михайлоархангельский.<sup>1</sup>

К приходу Михайлоархангельского храма, кроме с. Трубеж, относилась д. Анахина. В 1915 г. в с. Трубеж было 185 домов, в них 640 м., 615 ж., в д. Анахиной — 72 дома, в них 319 м., 300 ж.<sup>2</sup> Церковь имела 2 дес. земли под усадьбой и погостом, 39 дес. пахотной земли и 1 дес. 1000 кв. саж. сенокосной. Часть их была подарена храму прихожанами.<sup>3</sup>

В документах за 1920 г. имеется описание храма: здание его деревянное на каменном фундаменте, одноэтажное, в одной связи с двухъярусной колокольней. Шесть глав храма покрыты белой жестию, кресты железные гладкие. Размеры храма 33x16 арш., имеется 14 окон с решетками, 4 двери. Паперть закрытая. На колокольне 7 колоколов: 77 п. 37 ф., 39 п. 3 ф., 15 п., 6 п., 3 п. 19 ф., 1 п. 26 ф., 1 п. Храм находился в каменной ограде с одним входом. Возле него располагалось сельское кладбище. Отмечалось хорошее состояние росписей и иконостаса — он был деревянный, золоченый, трехъярусный, размером 15x12 арш. с тридцатью иконами. Сооружен в 1868 г., поновлен в 1909 г.<sup>4</sup> При церкви с 1887 г. действовала церковно-приходская школа, помещавшаяся в деревянном доме вместе с сторожкой. В библиотеке школы имелось 20 книг. В 1915 г. в школе обучалось 120 мальчиков и 40 девочек.

Ближайшими к церкви с. Трубеж храмами были Ильинский сл. Казацкой в 2,5 верстах, Пантелеймоновский с. Нижнее Солотино в 2 верстах, Архангельский с. Усланки в 4 верстах.

После выхода в свет декрета СНК РСФСР от 23.02.1918 г. храм продолжал действовать в соответствии с уставом и типовым договором, за-



Свято-Михайловский храм с. Трубеж. 1990-е гг.

ключенным религиозным обществом с. Трубеж с волостным Советом РК и КД.

Согласно декрету ВЦИК от 23.02.1922 г. из храма было изъято 16 предметов богослужебного назначения (священные сосуды, кресты) общим весом 8 ф. 62 зол., но часть этих предметов была заменена собранным прихожанами серебряным ломом.<sup>5</sup>

Решением облсовета депутатов трудящихся от 05.08.1940 г. он был закрыт как не функционирующий с 1931 г., с передачей его для использования в культурных целях.<sup>6</sup> Богослужения в нем возобновились 6 мая 1942 г. 31 августа 1944 г. было зарегистрировано религиозное объедине-

ние Михайловского храма с. Трубеж, священником в это время здесь был Климов Нефед.<sup>7</sup> 2 октября 1945 г. был заключен договор о приеме здания церкви в бессрочное бесплатное пользование гражданами с. Трубеж.

В 1950 г. здание с согласия епископа Нестора было занято для временного использования под зерносклад колхозом им. Карла Маркса. После освобождения от зерна оно пустовало. В августе 1951 г. верующие обратились к уполномоченному Совету по делам РПЦ с просьбой о возвращении здания.

В 1951 г. осмотр технического состояния здания показал, что фундамент дал незначительную усадку. Это привело к деформации здания и значительному наклону купола, состояние его было оценено как угрожающее.

30.11.1951 г. последовало решение Совета по делам РПЦ при СМ СССР об изъятии здания церкви от общины верующих с. Трубеж.<sup>8</sup>

Лишь в 1989 г. граждане с. Трубеж воссоздали религиозную общину. В соответствии с Законом РСФСР «О свободе вероисповеданий» от 25.10.90 г. зарегистрирован православный приход Михайлоархангельской церкви (Московский патриархат). Согласно Федеральному закону «О свободе совести и о религиозных объединениях» от 26.09.1997 г. зарегистрирована религиозная организация приход Свято-Михайловского храма — свидетельство № 190р от 15.12.1999 г.

Документы церкви в госархиве Курской области: клировая ведомость за 1915 г.; метрические книги за 1876, 1879 гг.

Церковь Св. Михаила Архангела включена в «Список выявленных объектов культурного наследия, представляющих историческую, научную, художественную или иную культурную ценность».



Свято-Михайловский храм с. Трубеж. 1970-е гг.

#### Примечания:

- 1 Ф. 33. Оп. 2. Д. 61. Л. 101; Ф. 483. Оп. 1. Д. 21. Л. 190.
- 2 Там же. Л. 191, 195.
- 3 Там же. Л. 190об. Ф. 4. Оп. 1. Д. 100. Л. 65об.
- 4 Ф. Р-471. Оп. 1. Д. 35. Л. 3-4, 35. Ф. Р-323. Оп. 1. Д. 874. Л. 48-49.
- 5 Ф. Р-1287. Оп. 1. Д. 141. Ф. Р-471. Оп. 1. Д. 57. Л. 10. Ф. Р-323. Оп. 1. Д. 675. Л. 162.
- 6 Ф. Р-3322. Оп. 4. Д. 10. Л. 7; Д. 53. Л. 174.
- 7 Ф. Р-1148. Оп. 3. Д. 57. Л. 153.
- 8 Ф. Р-5027. Оп. 4. Д. 56. Л. 1, 6, 20-25.

## Георгиевский храм с. Филатово

Первые известия о Георгиевском храме с. Филатово относятся к последней четверти XVIII в. В селе в это время насчитывалось 263 двора, в которых переписью было зафиксировано 405 душ м. п. однодворцев и 415 душ малороссиян, живущих своими дворами (на положении государственных крестьян).<sup>1</sup>

«Справочная книга о церквях...» 1909 г. относит время постройки храма к 1783 г., но это было не первое его здание, так как имеются сведения о том, что метрические книги по части прихода заведены с 1774 г.<sup>2</sup> До 1903 г. в приход Георгиевского храма входила д. Долженково. В клировой ведомости церкви отмечено, что ее деревянное здание, хотя и возобновлялось дважды, в 1870 и 1887 гг., уже обветшало, и в мае 1905 г. строительное отделение губернского правления утвердило проект нового здания. В архиве имеется подробная объяснительная записка к проекту (чертежа, к сожалению, нет) с указанием всех размеров, толщины стен, описанием сводов, фронтонов, глав, арочных проемов и пр.<sup>3</sup> Строительство затянулось и завершилось лишь в 1918 г. Новое здание было каменное, одноэтажное, оштукатуренное и окрашенное, холодное, с пятью главами, крытыми железом, с железными гладкими крестами, окон — 33, с решетками. Одновременно была построена и колокольня, каменная, в два яруса, с шестью колоколами: 147 п. (разбит), 60 п., 35 п., 29 ф., 1 п. 6 ф., 30 ф. Паперть открытая, с навесом на каменных столбах. Престол в храме один, во имя св. великомученика Георгия Победоносца. Иконостас фаянсовый, исполнен в 1917 г., двухъярусный, размером 16 аршин, с 29 иконами.<sup>4</sup> Как видно из клировой ведомости 1916 г., в это время в селе было 269 крестьянских дворов (977 м., 1034 ж.) и 2 двора духовенства (5 м., 10 ж.). Церковь имела землю: усадьбную вместе с погостом 4 дес., пахотную 52 дес.<sup>5</sup> С 1893 г. при храме была открыта церковно-приходская школа, одноклассная. Она имела собственное здание, в 1916 г. в ней обучалось 49 мальчиков, 12 девочек. В библиотеке имелось 85 книг.<sup>6</sup>



Георгиевский храм с. Филатово. 1990-е гг.

Ближайшими к храму были церкви: Георгиевская с. Долженково в 1 вер., Афанасьевская с. Нижнее Бабино в 4 вер., Рождество-Богородичная с. Бегичево в 3 вер., Троицкая с. Кривицкие Буди Суджанского уезда в 5 вер.

После опубликования декрета СНК РСФСР от 23.01.1918 г. Георгиевский храм продолжал действовать в соответствии с уставом и договором, заключенным с волостным Советом РК и КД.<sup>7</sup>

Согласно декрету ВЦИК «О порядке изъятия церковных ценностей, находящихся в

пользовании группы верующих» от 23.02.1922 г. из храма изъято 7 предметов богослужебного назначения (священные сосуды, крест) общим весом 3 ф. 93 зол.<sup>8</sup>

Решением президиума облисполкома от 05.08.1940 г. храм был закрыт как не функционирующий с 1932 г., община распалась. Предусматривалось использование здания в культурных целях.<sup>9</sup>

Во время Великой Отечественной войны богослужения в храме возобновились. С декабря 1941 г. священником здесь был Преображенский Николай Николаевич, отдавший много лет жизни службе в этом приходе. При нем происходило строительство Георгиевского храма в начале века, он служил в нем в сложные для русской православной церкви 1920-е гг. и в трудную военную годину вернулся к своей пастве.<sup>10</sup> В августе 1944 г. религиозное объединение в с. Филатово было зарегистрировано органами власти. Народ обратился к вере. Посещаемость храма, особенно в праздничные дни, достигала 1000 человек.

В 1951 г. Обоянский райисполком возбудил ходатайство о запрещении использования здания в связи с его технической неисправностью,<sup>11</sup> но храм продолжал действовать. Богослужения прекратились в августе 1963 г. из-за отсутствия священника, уехавшего из села. Активисты общины обратились к епископу с просьбой направить священника. Но на решение этого вопроса ушло много времени, лишь в 1967 г. храм вернулся в число действующих и оставался таковым в течение 1970–1980 гг., хотя перерывы в богослу-

жениях бывали и в это время, но не такие длительные. В соответствии с Законом РСФСР «О свободе вероисповедания» от 25.10.1990 г. был зарегистрирован устав религиозного объединения Православный приход Георгиевского храма РПЦ (Московский патриархат).

Согласно Федеральному закону «О свободе совести и о религиозных объединениях» от 26.09.1997 г. зарегистрирована религиозная организация Свято-Георгиевский приход – № 207р от 23.12.1999 г.

Документы церкви в госархиве Курской области: клировая ведомость за 1916 г., метрические книги за 1776, 1778–1816, 1818–1849, 1879, 1886–1892, 1895, 1900–1905, 1907–1909, 1911, 1912, 1915, 1917 гг.

Постановлением губернатора Курской области № 566 от 30.10.1998 г. Свято-Георгиевский храм поставлен на охрану как памятник культурной архитектуры регионального значения.

#### Примечания:

- 1 РГВИА. Ф. ВУА. Д. 18800, ч. 2. Л. 222об.
- 2 Ф. 483. Оп. 1. Д. 26. Л. 179, 180.
- 3 Ф. 33. Оп. 2. Д. 11751.
- 4 Ф. Р-471. Оп. 1. Д. 27.
- 5 Ф. 483. Оп. 1. Д. 26. Л. 179об., 186.
- 6 Там же. Л. 180об.
- 7 Ф. Р-471. Оп. 1. Д. 27. Л. 3, 13; Ф. Р-1287. Оп. 1. Д. 153.
- 8 Ф. Р-471. Оп. 1. Д. 27. Л. 10; Ф. Р-323. Оп. 1. Д. 675. Л. 282, 396.
- 9 Ф. Р-3322. Оп. 4. Д. 53. Л. 179.
- 10 Ф. Р-1148. Оп. 3. Д. 57. Л. 38, 39.
- 11 Ф. Р-5027. Оп. 2. Д. 9. Л. 118.



## СУДЖАНСКИЙ РАЙОН



## Свято-Троицкий храм г. Суджи



Свято-Троицкий храм г. Суджи

Город Суджа был основан в XVII в. Он был построен на месте поселения, дотла сторевшего в 1661 г. Пожары не щадили бывшие в те времена сплошь деревянными селения, и служилому сословию пришлось научиться довольно быстро их отстраивать. Поэтому уже к 1664/65 гг. выросшая на месте пожарница Суджа стала достаточно большим населенным пунктом. Как видно из «Описания новопостроенного города Суджи», составленного воеводой Герасимом Семеновичем Рагозиным, город состоял тогда из двух частей — малого городка и большого города. К последнему примыкали четыре слободы — Гончарная, Заолешенская, Подол и Замостье. Описание содержит подробные данные о крепостных сооружениях города, существовавших в нем торговых и жилых строениях. Нам же интересуют прежде всего упомянутые в нем церкви. В большом городе их было



Колокольня Свято-Троицкого храма г. Суджи

две — соборная церковь Успения Пресвятой Богородицы с приделом во имя Святителя Николая Чудотворца и церковь во имя Архистратига Михаила. В окружавших город слободах, границы которых с течением времени, конечно, менялись, были свои церкви. Об одной из них читаем: «За городом [т.е. за пределами крепостной стены] против Сумской башни у самой татарской сакмы церковь во имя Вознесения Господа Бога нашего Иисуса Христа стоит середь слободы... промеж речки

Олешенки и Гусинова болота, а в той слободе 100 дворов да двор шинковной». Эти строки и следует считать первым известным сейчас упоминанием Троице-Вознесенского храма г. Суджи. По мере ветшания его строения возводились заново, возможно, даже несколько меняя местоположение.<sup>1</sup>

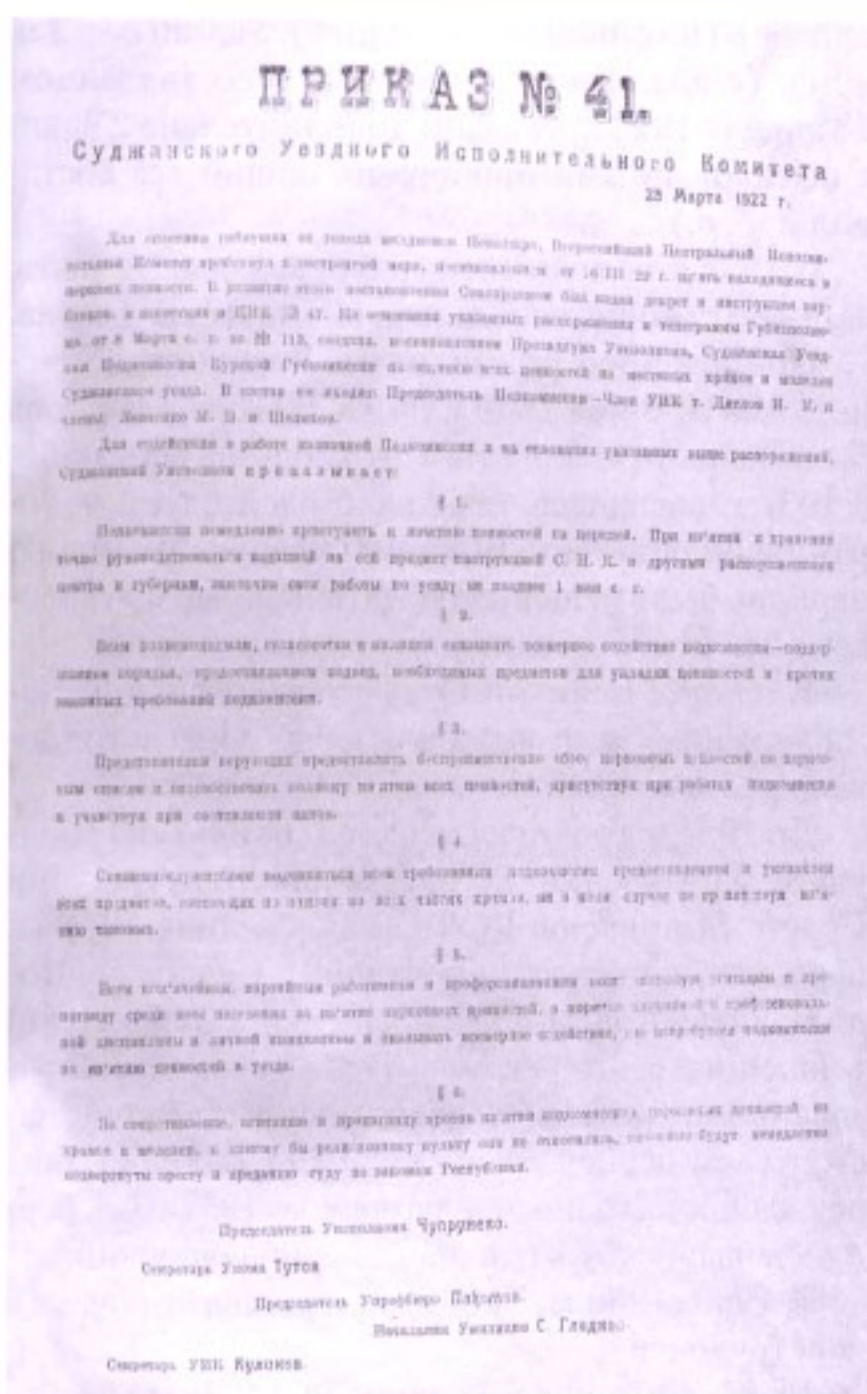
Сведения о времени постройки здания, существующего сейчас, содержатся в клировой ведомости Троице-Вознесенской церкви за 1916 г. В ней сообщается, что она построена в 1812 г. тщанием прихожан, в 1857 г. возобновлена пристройкой в трапезе двух приделов. К приходу церкви в 1908 г. относились, кроме части г. Суджи, пригородная сл. Гончарная гора, несколько позднее — и сл. Заолешенка.<sup>2</sup>

Здание церкви — каменное, с такой же колокольней в одной связи, покрытые железом. Престолов пять: Троицкий, Вознесенский, Тифинский, Сретенский и Митрофаньевский. Ближайшими к церкви были Успенская соборная церковь, Покровская церковь, церкви пригородных слобод: Преображенская сл. Замостье, Христорождественская сл. Гончарной, Ильинская сл. Заолешенки.<sup>3</sup>

В приходе церкви в 1903 г. насчитывалось по г. Судже крестьянских дворов 23, некрестьянских — 46 с числом жителей: 266 м., 278 ж.; по сл. Заолешенке — 175 крестьянских дворов, 6 некрестьянских — с числом жителей: 688 м., 723 ж.; по сл. Гончарной — 72 крестьянских двора, 13 некрестьянских с числом жителей: 323 м., 321 ж.<sup>4</sup>

В клировой ведомости за 1916 г. сообщается, что при церкви имелось 220 дес. пахотной земли и 5 дес. под огород. Земля была подарена царем Алексеем Михайловичем трем церквям г. Суджи: Соборной, Троице-Вознесенской и Преображенской сл. Замостья — всего 1147 дес. 1362 кв. саж.; часть земли отошла под полотно Северо-Донецкой железной дороги, часть захвачена соседними владельцами. В 1916 г. три церкви имели около 1120 дес. земли.<sup>5</sup>

К приходу Троице-Вознесенской церкви по г. Судже относилось 87 домов, в которых проживало 269 м. и 263 ж.; в пригородных слободах Заолешенке и Гончарной горе насчитывалось 310 домов, в них проживало 995 м. и 990 ж. Всего насчитывалось 397 домов, 1264 м. и 1253 ж., из них духовных лиц — 17 м., 17 ж. (6 домов); дворян — 8 м., 15 ж. (6 домов); мещан — 148 м., 135 ж. (47 домов); крестьян 1091 м., 1086 ж. (330 домов).<sup>6</sup>



В приходе имелась церковно-приходская школа, которая помещалась в доме церковной сторожки, в 1916 г. в ней обучалось 3 мальчика, 14 девочек. В церковной библиотеке насчитывалось 15 томов книг. Законоучителем в церковно-приходской школе и Суджанском трехклассном городском училище состоял священник Вязьмин Павел Иванович.<sup>7</sup>

После принятия в 1918 г. декрета СНК РСФСР «Об отделении церкви от государства и школы от церкви» Троице-Вознесенская церковь являлась действующей.

Согласно декрету ВЦИК «О порядке изъятия церковных ценностей, находящихся в пользовании групп верующих» от 23 февраля 1922 г. из храма было изъято: риз серебряных 28, сосудов серебряных 2, серебряных окладов с крестов 2, лампад серебряных 5, бриллиантов в платиновой

оправе 8 (по описи не значились). Указан вес: 2 п. 20 ф. (в аналогичном документе, составленном 28 апреля 1922 г., указаны дополнительно 2 чаши с полированными приборами, общий вес составил  $2\frac{1}{2}$  п.).<sup>8</sup>

С 1932 г. помещение церкви, вначале  $\frac{1}{2}$  часть, затем все здание, использовалось под склад зерна.

По решению президиума Курского облисполкома от 8 мая 1940 г. № 13 Троицкая церковь была закрыта «ввиду того, что община верующих с 1937 г. распалась, церковь бездействует, налогом не облагается». Бездействующую Троицкую церковь было решено передать исполкому горсовета для использования по его усмотрению.<sup>9</sup>

В период Великой Отечественной войны богослужения были возобновлены. Зарегистрировано религиозное общество 27.08.1944 г.<sup>10</sup>

До 1951 г. Троицкая церковь состояла на спецучете Управления по делам архитектуры при Совете Министров РСФСР. В середине 50-х гг. церковь обслуживала верующих г. Суджи, сл. Подола, а также часть сл. Заолешенки. Служил один священник — Переверзев И.А.: духовного образования не имел, посвящен в сан в 1914 году, настоятелем церкви служил с 1929 г., в 1932 г. был осужден и находился в лагерях до 1937 года, вернулся на службу в церковь в период оккупации.<sup>11</sup>

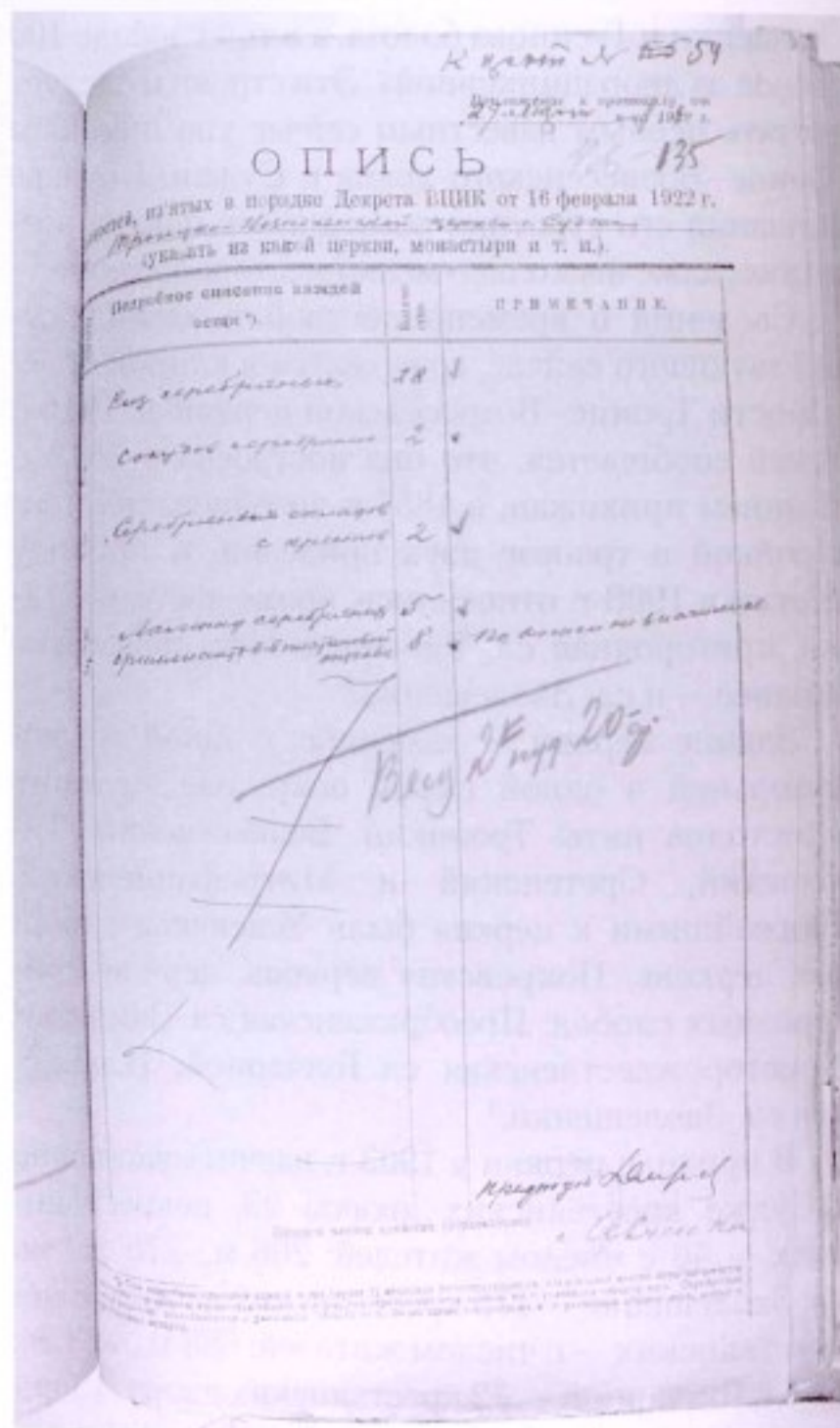
В 1960–1980 гг. Троицкая церковь оставалась действующей.<sup>12</sup>

В соответствии с Законом РСФСР «О свободе вероисповедания» от 25.10.1990 г. зарегистрирован православный Свято-Троицкий приход Курско-Белгородской епархии Русской Православной церкви (Московский патриархат) в г. Судже (14 июня 1991 г. № 79).

В соответствии с Федеральным законом «О свободе совести и о религиозных объединениях» от 26.09.1997 г. возобновлена регистрация религиозной организации Свято-Троицкий приход (7 декабря 1999 г. № 175р). Располагается по ул. К. Либкнехта, 7.

Документы церкви в госархиве Курской области: клировая ведомость за 1916 г.; метрические книги за 1774–1801, 1802–1818, 1819–1825, 1826–1837, 1876, 1877, 1884, 1886, 1910, 1911.

Постановлением губернатора Курской области от 30.10.1998 г. № 566 ансамбль Троице-Вознесенской церкви в составе здания церкви и ограды с воротами поставлен на охрану как памятник культовой архитектуры регионального значения.



Опись церковных ценностей, изъятых из Свято-Троицкого храма г. Суджи. 1922 г.

### Примечания:

1. Материалы для истории колонизации и быта степной окраины Московского государства, собранные Д.И. Богалею. Т. 1. — Харьков, 1886. — С. 46, 47. М.П. Цаненко. По западным землям Курским и Белгородским. — М., 1976. — С. 78.
2. Ф. 483. Оп. 1. Д. 41. Л. 22, 30. Справочная книга о церквах. — Курск, 1909. — С. 194.
3. Ф. 483. Оп. 1. Д. 41. Л. 22, 23.
4. Ф. 4. Оп. 1. Д. 140. Л. 5.
5. Ф. 483. Оп. 1. Д. 41. Л. 22об.
6. Там же. Л. 30.
7. Там же. Л. 23об., 24об.
8. Ф. Р-717. Оп. 1. Д. 36. Л. 136. Ф. Р-323. Оп. 1. Д. 378. Л. 175.
9. Ф. Р-3322. Оп. 4. Д. 70. Л. 11.
10. Ф. Р-213. Оп. 1. Д. 83. Л. 14.
11. Ф. Р-5027. Оп. 5. Д. 10. Л. 68. Там же. Л. 34. Оп. 1. Д. 21. Л. 3.
12. Ф. Р-5027. Оп. 5. Д. 4. Л. 32. Ф. Р-213. Оп. 1. Д. 92. Л. 64. Д. 221. Л. 175.

## Покровский храм г. Суджи

В «Описании новопостроенного города Суджи», составленном воеводой Рагозиным, записано: «Против Московских ворот за городом церковь во имя Покрова Пресвятыя Богородицы стоит середь слободы, и в той слободе 118 дворов да двор шинковной»<sup>1</sup>. Сведения о времени постройки здания Покровской церкви г. Суджи, существующего сейчас, содержатся в ее клировой ведомости за 1916 г. В ней сообщается, что Покровская церковь построена в 1828 г. тщанием прихожан.<sup>2</sup> В 1903 г. к приходу церкви относились часть г. Суджи, пригородные слободы Заолешенка и Гончарная Заолешенской вол. (в клировой ведомости за 1916 г. указаны слободы Заолешенка и Замостье).<sup>3</sup>

По состоянию на 1903 г. в приходе церкви г. Суджи имелись 21 крестьянский двор, 49 некрестьянских — с числом жителей 127 м., 150 ж., в сл. Заолешенке — 13 крестьянских дворов с числом жителей 50 м., 42 ж.; в сл. Гончарной — 12 крестьянских дворов с числом жителей — 70 м., 49 ж.<sup>4</sup>

В 1908 г. православных прихожан насчитывалось 302 чел.<sup>5</sup>

Здание церкви — каменное, с такой же колокольней, покрыты железом. Престолов в церкви три: главный — в честь Покрова Пресвятой Богородицы, северный — во имя святого великомученика Пантелеймона, южный — во имя святителя Иоасафа Белгородского.<sup>6</sup> Ближайшими к этой церкви были Соборная и Троицкая г. Суджи.<sup>7</sup>

В клировой ведомости за 1916 г. сообщается, что при церкви имелось 800 кв. саж. усадебной земли с погостом. В приходе церкви по г. Судже насчитывался 61 дом с числом жителей: 175 м., 207 ж.; по сл. Заолешенке — 16 домов с числом жителей: 69 м., 69 ж.; по сл. Замостье — 10 домов с числом жителей: 51 м., 48 ж. Всего в приходе насчитывалось 87 домов, в которых проживали 295 м. и 324 ж., из них духовных лиц: 10 м., 6 ж. (2 дома); дворян: 9 м., 14 ж. (3 дома); мещан: 92 м., 109 ж. (37 домов); крестьян: 184 м., 195 ж. (45 домов).<sup>8</sup>



Покровский храм г. Суджи

В приходе имелась церковно-приходская школа, которая располагалась в помещении сторожки, в ней в 1916 г. обучалось 20 девочек. Заведующим и законоучителем состоял местный священник Сергей Александрович Руднев.<sup>9</sup> В церковной библиотеке насчитывалось 75 томов книг.<sup>10</sup>

В 1915 г. был сделан наружный ремонт здания; покрашена крыша и стены храма, позолочен крест.<sup>11</sup>

После принятия в 1918 г. декрета СНК РСФСР «Об отделении церкви от государства и



Церковно-приходская школа при Покровской церкви г. Суджи

школы от церкви» Покровская церковь являлась действующей.

В 1924 г. Суджанским волисполкомом перерегистрировано религиозное общество Покровской церкви г. Суджи.<sup>12</sup>

Согласно декрету ВЦИК «О порядке изъятия церковных ценностей, находящихся в пользовании групп верующих» от 23 февраля 1922 г. из храма были изъяты церковные ценности: риза серебряная с запрестольной иконы (деисус); риза серебряная с храмовой иконы Покрова Божией Матери, на ней 22 бриллианта (имеется примечание: по счету оказалось 23 бриллианта), 4 аквамарина, 2 аметиста, риза серебряная с иконы святого Николая Чудотворца с камнями (1 рубин и 8 бриллиантов); риза серебряная с иконы святого великомученика Пантелеймона; 3 серебряные лампы; 11 серебряных риз с малых икон; две серебряные оправы с крестов, 16 бриллиантов с камнем, которые оказались без описи (в аналогичном документе указаны: риз серебряных с

икон большого размера — 4, с икон малого размера — 11; серебряных лампад — 3, крестов — 2, камней: 47 бриллиантов, 1 рубин, 2 аметиста (с осколками бриллиантов), 1 аквамарин — общим весом 1 п. и 25 <sup>3</sup>/<sub>4</sub> ф.<sup>13</sup>

Из документов Суджанского райисполкома следует, что с 1932 г. община верующих при Покровской церкви распалась, церковный совет самоликвидировался, здание церкви занято под склад и засыпку зерна, имеет место расхищение церковного инвентаря. Согласно решению Курского облисполкома от 8 мая 1940 г. № 13 Покровская церковь в г. Судже была закрыта, здание передано исполкому Суджанского горсовета для использования по его усмотрению.<sup>14</sup>

По состоянию на 01.10.1948 г. здание было занято «под промышленные и др. предприятия».<sup>15</sup>

Сведения о возобновлении богослужений в церкви в последующие годы отсутствуют.

В соответствии с Законом РСФСР «О свободе вероисповедания» от 25.10.1990 г. зарегистриро-

ван православный Покровский приход Курско-Белгородской епархии Русской Православной церкви (Московский патриархат) в г. Судже (17 июля 1997 г. № 246).

В соответствии с Федеральным законом «О свободе совести и о религиозных объединениях» от 26.09.1997 г. возобновлена регистрация религиозной организации Покровский приход (30 ноября 1999 г. № 160р). Располагается по ул. Щенкина, 4.

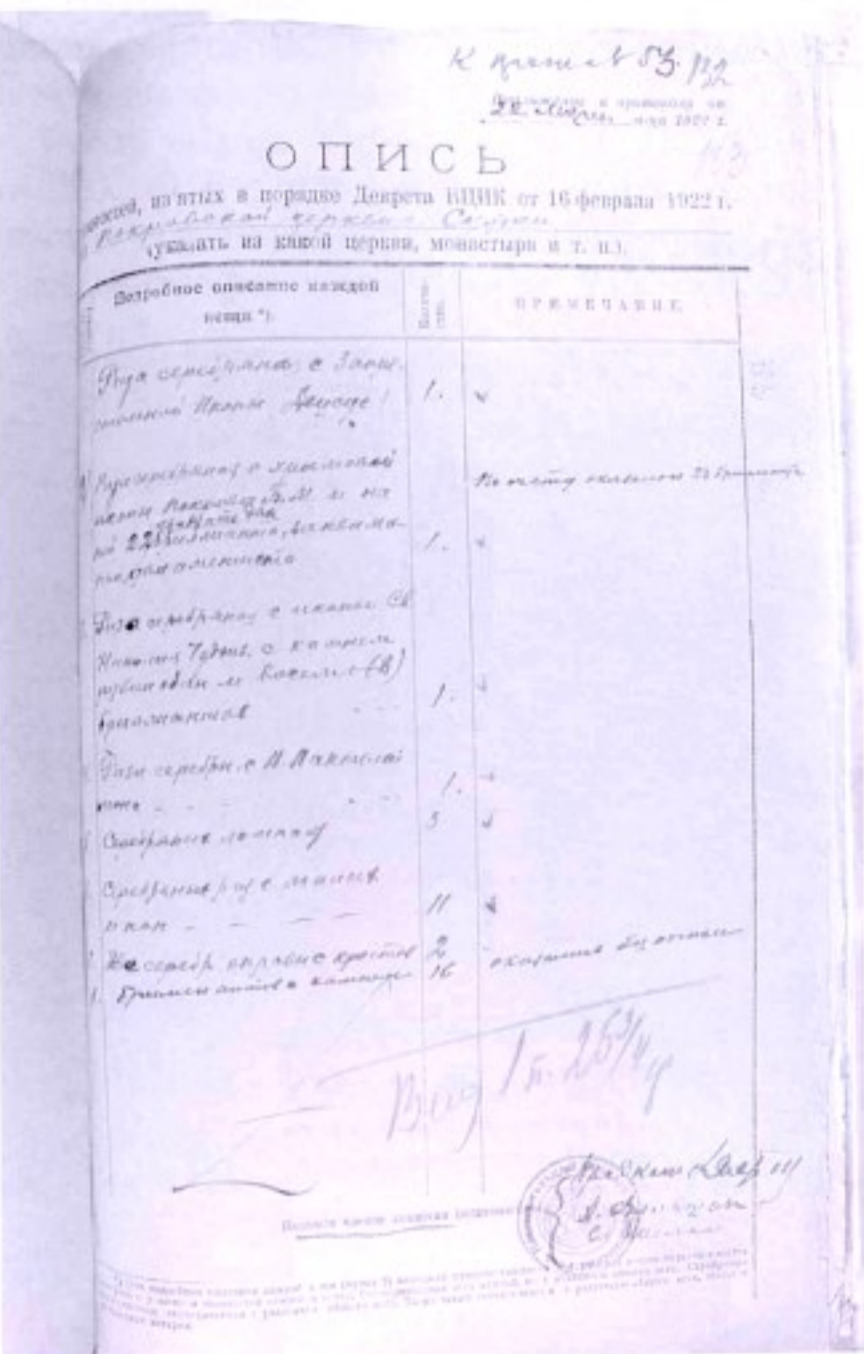
С мая 2008 г. в учредительные документы внесено изменение названия прихода на новое – Местная религиозная организация – православный Покровский приход.

Документы церкви в госархиве Курской области: клировые ведомости за 1916–1919 гг.; метрические книги за 1830–1837, 1838–1845, 1876, 1877, 1886, 1888, 1910, 1911, 1913 гг.

Постановлением губернатора Курской области от 30.10.1998 г. № 566 церковь Покрова Богородицы поставлена на охрану как памятник культовой архитектуры регионального значения.

### Примечания:

- 1 Материалы для истории колонизации и быта стеной окраины Московского государства, собранные Д.И. Богалеем. Т. 1. – Харьков, 1886. – С. 46. Ф. 483. Оп. 1. Д. 41. Л. 36.
- 2 Ф. 4. Оп. 1. Д. 140. Л. 5. Ф. 483. Оп. 1. Д. 41. Л. 41.
- 3 Ф. 4. Оп. 1. Д. 140. Л. 5.
- 4 Справочная книга о церквях... – Курск, 1909. – С. 194.
- 5 Ф. 483. Оп. 1. Д. 41. Л. 36.
- 6 Там же. Оп. 1. Д. 41. Л. 37.
- 7 Там же. Оп. 1. Д. 41. Л. 36об.
- 8 Там же. Л. 41.
- 9 Там же. Л. 37об.
- 10 Там же.
- 11 Ф. 217. Оп. 1. Д. 4129. Л. 7.
- 12 Ф. Р-1798. Оп. 1. Д. 103. Л. 35. 36.
- 13 Ф. Р-717. Оп. 1. Д. 36. Л. 133. Ф. Р-323. Оп. 1. Д. 378. Л. 175.
- 14 Ф. Р-3322. Оп. 4. Д. 70. Л. 6–7.
- 15 Ф. Р-5027. Оп. 1. Д. 21. Л. 53.



Опись церковно-приходских ценностей, изъятых из Покровского храма г. Суджи

## Митрофановский храм с. Бондаревки

В исторических документах, справочных изданиях Курской епархии церковь с. Бондаревки (встречается название Бондаровка, Бондарево) Суджанского уезда называется Митрофановской (храм Митрофания).

Первые сведения о деревне Бондаровке относятся к 2-й пол. XVIII столетия. В «Топографическом описании г. Суджи и Суджанского уезда» (1784 г.) указано, что «деревня Бондаровка лежит при речке Смердице», принадлежит прапорщику Бондареву Якову Романовичу и его братьям Алексею, Матвею и Федору, насчитывает 17 малороссийских дворов, в которых проживает 74 души мужского пола. Бондаревым принадлежали три деревянных дома. Жители деревни занимались хлебопашеством, сеяли рожь, овес, пшеницу, просо, гречиху и коноплю.<sup>1</sup>

В 1859 г. «тщанием помещика штабс-ротмистра Симеона Алексеевича Бондарева» была построена каменная церковь с каменной колокольней, обнесенная каменной оградой. В ограде размещалась каменная сторожка. В колокольне было 7 колоколов, вес которых 168 п. 18 ф.<sup>2</sup>

«Справочные тетради о церквях...» 1890, 1898 гг., клировая ведомость за 1916 г., а также документы губстаткомитета дают представление о числе прихожан с. Бондаревки: 1890 г. — 117 м., 124 ж.; 1898 г. — 78 м., 73 ж.; 1903 г. — 55 м., 50 ж. проживали в 19 дворах;<sup>3</sup> 1916 г. — 80 м., 64 ж. проживали в 23 дворах; в т.ч. духовных лиц 9 м., 5 ж. (2 двора); крестьян 71 м., 59 ж. (21 двор).<sup>4</sup>

Ближайшими к храму были церкви в с. Замостье (Преображенская) и в сл. Черкасская Конопелька (Георгиевская).<sup>5</sup>

Церковь владела 1 дес. усадебной и 33 дес. пахотной земли. Кроме этой земли по духовному завещанию Веры Блажевич церкви завещано 115 дес. 960 кв. саж. разных угодий с тем, чтобы  $\frac{2}{3}$  этой земли поступало на содержание причта, а  $\frac{1}{3}$  — на содержание и украшение церкви.<sup>6</sup>

Престол один — во имя Святителя Митрофания, Епископа Воронежского. В храме находился одноярусный иконостас, 12 икон.



Митрофановский храм с. Бондаревки

Согласно «Справочной тетради о церквях...» за 1898 г. при Митрофановской церкви существовала школа грамоты, располагавшаяся в частном доме. По данным клировой ведомости за 1916 г. церковно-приходская школа помещалась в собственном доме, в ней обучалось 8 мальчиков и 10 девочек. С 1904 г. законоучителем и заведующим церковно-приходской школой состоял священ-

ник Николай Иванович Ершов.<sup>7</sup> Церковная библиотека насчитывала 20 томов книг (к 1922 г. их насчитывалось 30 томов).

После выхода в свет декрета СНК РСФСР от 23.01.1918 г. «Об отделении церкви от государства и школы от церкви» на протяжении 20–х годов Митрофановский храм числился как действующий.

Согласно декрету ВЦИК от 23.02.1922 г. из храма были изъяты 2 большие, 14 малых и 2 средних ризы весом 27½ ф. (по другим источникам изъято 16 серебряных икон весом 27½ ф.).<sup>8</sup>

В 1924 г. в Суджанском волисполкоме Льговского у. было перерегистрировано религиозное общество Митрофановской церкви с. Бондаревки.<sup>9</sup>

С 1927 г. ввиду отсутствия священника служба в храме не велась. В 1929 г. было внесено предложение о закрытии храма, но оно не было утверждено.<sup>10</sup> В 1933 г. храм был закрыт, здание переоборудовано под зерносклад колхоза им. Ленина.<sup>11</sup>

Сведения о возобновлении службы в церкви в годы Великой Отечественной войны отсутствуют. В документах архива за 1948, 1963 гг. церковь значится в списках недействующих храмов как занятая под зерносклад.<sup>12</sup> В документах за 1970–е — 1980–е годы Митрофановский храм не упоминается.

Храм был воссоздан в 1998 г., когда в соответствии с Федеральным законом «О свободе совести

и о религиозных объединениях» от 26.09.1997 г. была зарегистрирована религиозная организация Православный приход святителя Митрофана Воронежского Курской епархии Русской Православной церкви (Московский патриархат) в с. Бондаревка (22.06.1998, № 9р).

В госархиве Курской области сохранились метрические книги Митрофановской церкви за 1876–1877, 1884, 1886, 1911–1912 гг.; клировая ведомость за 1916 г.

Постановлением губернатора Курской области от 30.10.1998 г. № 566 ансамбль церкви святого Митрофания Воронежского в составе здания самой церкви и дома священника поставлен на охрану как памятник культовой архитектуры регионального значения.

### Примечания:

- 1 Ф. Р-30. Оп. 1. Д. 186. Л. 33.
- 2 Ф. Р-323. Оп. 1. Д. 431. Л. 77об.
- 3 Ф. 4. Оп. 1. Д. 140. Л. 5об.; Ф. 217. Оп. 1. Д. 105. Л. 54 об.; Д. 117. Л. 71об.
- 4 Ф. 483. Оп. 1. Д. 41. Л. 47, 50.
- 5 Там же. Л. 47.
- 6 Там же. Л. 46об.
- 7 Там же. Л. 47об.
- 8 Ф. Р-717. Оп. 1. Д. 36. Л. 154; Ф. Р-323. Оп. 1. Д. 378. Л. 175; Д. 700. Л. 41об.; Д. 691. Л. 170.
- 9 Ф. Р-1798. Оп. 1. Д. 103. Л. 35–35об., 36.
- 10 Ф. Р-1758. Оп. 1. Д. 264. Л. 301об.
- 11 Ф. Р-5027. Оп. 5. Д. 31. Л. 358.
- 12 Ф. Р-5027. Оп. 1. Д. 21. Л. 53.



## Знаменский храм с. Борки



Знаменский храм с. Борки

Сведения о храме в с. Борки встречаются впервые в «Топографическом описании Курской губернии» (1784 г.), упомянут он как храм Знамения Богородицы с приделом великомученика Димитрия Солунского.<sup>1</sup> Однако в описи церковного имущества за 1920 г. указаны сохранившиеся метрические книги за 1774 г.,<sup>2</sup> что позволяет говорить о более раннем времени существования храма.

Во всех справочных изданиях Курской епархии храм именуется Знаменским. В «Справочной тетради о церквях...» 1898 г. Знаменская церковь записана как деревянная, год ее постройки не указан. В «Справочной книге о церквях...» за 1908 г.

говорится, что Знаменская церковь в с. Борки каменная, трехпрестольная, построена в 1886 г.

Однако эта дата не совсем верна. Как свидетельствуют документы, 18 июня 1885 г. в строительное отделение Курского губернского правления был представлен рапорт губернского архитектора Баумиллера об утверждении проекта на постройку каменной церкви в с. Борки. 19 июня проект был утвержден, и в 1886 г. состоялась закладка храма. В 1898 г. был освящен пятиглавый каменный храм, выстроенный в византийском стиле.<sup>3</sup>

К приходу церкви относилась дер. Спальная, находившаяся в двух верстах от него.

В 1890 г. в числе прихожан было 1084 м. и 1044 ж. По данным Курского губстатбюро, на 1903 г. в с. Борки числилось 213 крестьянских дворов и 3 некрестьянских, с числом жителей 793 м., 739 ж.; в д. Спальная — 104 крестьянских двора, 1 некрестьянский с числом жителей 391 м., 393 ж.<sup>4</sup>

Церковь имела 33 дес. полевой земли, в т.ч. пахотной — 29 дес. и 2,5 дес. усадебной.<sup>5</sup>

В 1890 г. при церкви существовала начальная народная школа, к 1898 г. в приходе была открыта одноклассная земская школа и школа грамоты, разместившаяся в частном доме.<sup>6</sup>

Сохранилось подробное описание внутреннего убранства храма. Алтари: главный, средний престол, во имя чудотворной иконы Знамения Пресвятой Богородицы, его размеры: высота — 1 арш. 6 вер., длина и ширина — 1 арш. 12 вер.; престол деревянный, на нем — св. антиминс желтого атласа, выданный в 1898 г. Горнее место — среднее с изображением Господа Иисуса Христа, «Царь Славы» с позолоченной резьбой. Средний жертвенник — деревянный, четырехугольный, простой работы, на нем — образ «Моление о чаше» в киоте с позолоченной резьбой.

Правый престол во имя св. Тихона Воронежского чудотворца деревянный, высотой 1 арш. 6 вер., длиной и шириной 1 арш. 7<sup>1</sup>/<sub>2</sub> вер., на нем св. антиминс желтого атласа, выданный 19 сентября 1899 г. Правое горнее место с изображением Воскресения Христова с позолоченной резьбой. Правый жертвенник — деревянный, четырехугольный, простой работы, при нем изображение «Распятие Христа» в золоченой раме.

Левый престол во имя чудотворной иконы Пресвятой Богородицы Владимирской; деревянный, высота — 1 арш. 6 вер., длина и ширина — 1 арш. 7 вер., на нем св. антиминс желтого атласа, выданный 1 июля 1900 г. Левый жертвенник — деревянный, четырехугольный, простой работы, при нем изображение — «Снятие Господа с креста» в золоченой раме.

Главный иконостас — четырехъярусный, правый и левый иконостасы — трехъярусные. Все иконостасы деревянные, с позолоченной резьбой, хорошей работы, с изображением святых Ветхого и Нового Завета.

За правым клиросом — киот с позолоченной резьбой, в нем икона «Знамения Пресвятой Богородицы», древняя, без стекла, в серебряной

ризе без пробы, «сооружена сия икона в 1849 г., октября 20 дня пожертвованием местного священника Василия Быстрицкого и Иоанна Лукина Иванова и др. прихожан».

За левым клиросом — киот с позолоченной резьбой, в нем икона Божией Матери Владимирской, в серебряной золоченой ризе с семью эмалевыми звездами, сооружена тщанием священника Ненарочного и прихожан в 1901 г.

В правом приделе по сторонам царских врат две малых иконы в серебряных 84% (так в тексте) ризах — Спасителя и Знамения Пресвятой Богородицы размером 2x1<sup>3</sup>/<sub>8</sub> вер.

В левом приделе по сторонам царских врат — две малые иконы в серебряных 84% ризах: Спасителя и Владимирской Божией Матери размером 1<sup>1</sup>/<sub>2</sub> x 1<sup>3</sup>/<sub>8</sub> вер.

За вторыми столбами от алтаря — два киота простой работы из старой церкви, в них две иконы большого размера: св. Иоасафа Белгородского, в простой золоченой ризе, в золоченой раме и прп. Серафима Саровского чудотворца, в простой золоченой ризе, в золоченой раме; обе пожертвованы Евдокией Ковалевской в 1914 г.


За третьими столбами от алтаря — два киота простой работы из старой церкви, в них две иконы большого размера: «Знамение Пресвятой Богородицы», в раме с позолоченной резьбой, и св. Николая в раме с мишурой — ветхая.

На трех аналоях — три иконы большого размера в простых позолоченных рамах: «Воскресение Христово» с двенадцатыми праздниками; св. Тихона Воронежского, св. Митрофания Воронежского чудотворца.

В разных частях храма находились: четыре иконы большого размера в золоченых рамах: Спасителя из Чернетчины; малая плащаница в простой раме, св. Тихона Воронежского и св. пророка Илии и икона св. Иоанна Предтечи и патриарха Павла Нового в позолоченной раме 1852 г.; 5 икон в золоченых рамах и простых ризах: Казанской иконы Божией Матери; Пасовской иконы Божией Матери (1849 г.); Знамения Божией Матери — жертвование воинов; «Спасителя» — жертвование воинов, 17 икон Знамения Божией Матери в золоченых рамах и 36 — в простых рамах с мишурными украшениями.

Два креста серебряных, позолоченных, 84%, с эмалевыми украшениями очень хорошей работы,





Васильевич, 1892 г.р., в 1945 г. он был посвящен в дьяконы, а в 1950 г. стал священником.

20 сентября 1944 г. было зарегистрировано религиозное общество, в приходе которого числились села Борки, Плехово, Уланок и дер. Спальная. Число прихожан — 360 человек.<sup>14</sup>

В мае 1955 г. служба в церкви была временно приостановлена из-за отсутствия священника.

В 1960-х гг. художниками из Харькова и Курска проводились реставрационные работы наружной и внутренней частей храма.

В архивных документах имеются сведения об отчислениях в Фонд мира 35 руб. в 1964 г. и 300 руб. в 1970 г.<sup>15</sup>

На приходском собрании 17 декабря 1993 г. был принят Устав Свято-Знаменского прихода, зарегистрирован 25 декабря 1993 г. № 183.

В соответствии с Федеральным законом «О свободе совести и о религиозных объединениях» от 26.09.1997 г. возобновлена регистрация религиозной организации Свято-Знаменский приход Курско-Белгородской епархии Русской Православной церкви (Московский патриархат) (23 марта 1999 г. № 49р).

На хранении в госархиве Курской области имеются метрические книги за 1800–1849, 1876–1877, 1882, 1885, 1888, 1898, 1903–1904, 1907, 1910–1911 гг.

Постановлением губернатора Курской области от 30.10.1998 г. № 566 ансамбль Свято-Знаменской церкви в составе здания самой церкви, ограды поставлен на охрану как памятник культурной архитектуры регионального значения.

### Примечания:

- 1 Ф. Р-30. Оп. 1. Д. 172. Л. 21.
- 2 Ф. Р-323. Оп. 1. Д. 390. Л. 4об.
- 3 Ф. 33. Оп. 2. Д. 5696. Л. 68.
- 4 Ф. 4. Оп. 1. Д. 140. Л. 5.
- 5 Ф. 4. Оп. 1. Д. 100. Л. 18.
- 6 Ф. 217. Оп. 1. Д. 117. Л. 72; Ф. 217. Оп. 1. Д. 105; Курские епархиальные ведомости. 1912, № 1. С. 7.
- 7 Ф. Р-323. Оп. 1. Д. 390. Л. 1–4.
- 8 Там же. Л. 4.
- 9 Ф. Р-2448. Оп. 1. Д. 4. Л. 21.
- 10 Ф. Р-717. Оп. 1. Д. 36. Л. 74.
- 11 Ф. Р-3322. Оп. 4. Д. 70. Л. 20.
- 12 Ф. Р-3322. Оп. 4. Д. 70. Л. 22.
- 13 Там же. Л. 20; Д. 10. Л. 20.
- 14 Ф. Р-5027. Оп. 5. Д. 31. Л. 344–344об.
- 15 Ф. Р-213. Оп. 1. Д. 123. Л. 147; Ф. Р-5361. Оп. 2. Д. 600. Л. 51.

договора с группой верующих о церковном здании, которое передавалось колхозу им. Калинина под зернохранилище.<sup>12</sup>

4 ноября 1940 г. Курский облисполком принял решение о закрытии церкви в с. Борки Борковского с/с Суджанского р-на Курской обл., в котором говорилось: «учитывая, что церковь в с. Борки с 1937 г. не функционирует, община верующих распалась и госналогами с того времени не облагается... бездействующую церковь в с. Борки на основании ст. 34 пост. ВЦИК и СНК от 8 апреля 1929 г. закрыть, передав здание церкви РИКу для использования как госфондовское имущество по его усмотрению».<sup>13</sup>

В годы Великой Отечественной войны богослужение в храме возобновилось. Установлено, что псаломщиком с 1942 г. служил Бесов Федор

## Рождество–Богородицкий храм с. Гоголевки

До конца XIX в. жители сельца Гоголевки (дер. Гоголевщины) были прихожанами Благовещенской церкви с. Ивановка Суджанского уезда. Сведения об этом содержатся в «Ведомости о количестве приходов, приписных селениях и дворах в них, составленной по указанию курского губернатора Степана Даниловича Бурнашова» в 1798 г.<sup>1</sup>

В «Топографическом описании Курской губернии» (1784 г.) имеются данные о том, что в с. Ивановке, принадлежащем коллежскому асессору Ивану Нестеровичу Рубанову, «церковь деревянная во имя Благовещения Пресвятыя Богородицы, при которой священно— и церковнослужительских дворов — три, во оных душ — четыре, да ево, Рубанова, дом деревянный, в коем жительствоет он сам», малороссийских 32 двора, в них — 130 душ.<sup>2</sup> В этом же источнике упоминается и сельцо Гоголевское, которое располагалось при речке Алешенке, принадлежало в те времена капитану Николаю Осиповичу Антонову. Проживало в 23 домах 95 малороссиян. Жители занимались хлебопашеством, сеяли, в основном, рожь, гречку, овес, меньше — пшеницу.<sup>3</sup> К 1868 г. во владельческом сельце Гоголевка проживало в 34 дворах 171 м., 187 ж., в то время как в с. Ивановка (Рубанщина) проживало в 32 дворах 123 м. и 134 ж.<sup>4</sup> По всей видимости, рост численности населения в Гоголевке послужил основанием для закладки каменного храма в этом селе и организации самостоятельного прихода.

В 1894 г. тцанием землевладельца Петра Васильевича Дутченко в с. Гоголевка была построена каменная церковь Рождества Богородицы «с такой же колокольнею в одной связи, крыта железом».<sup>5</sup>

На содержание причта вносили определенные суммы помещики Федюшины Лев и Мария; храмостроительница Ольга Дутченко делала взносы на ремонт храма, кроме того, на нужды храма завещала 20 дес. земли, доходами с которой церковь могла пользоваться с 26 октября 1915 г.<sup>6</sup>

В справочных изданиях епархии, клировой ведомости за 1916 г. церковь с. Гоголевка (в

Сведения о каменных в благославенной, Алешенкой Консистории по указанию Губернатора Шаинского, Курского губернатора Савватая и Кавалера Степана Даниловича Бурнашова и по указанию Его Превосходительства Овчинникова Василия Васильевича и Котлякова Степана из Консистории Степана Котлякова (Степана) составлена приходами и пашнями, сельцами из пашенных и селений, пашенных сельцов, приписанных, и сельцов из пашенных сельцов. 1798 года.

№ п/п	Какие сел. приходы и пашенные из пашен Алешенки?	Число дворов
39	Село Поповки Васильевской	68
	в деревне Гоголевщины	24
	в хуторе Пашенных сельцов	36
40	Село Рубаново Стрелецкой	59
	в селе Степана Николаевской	64
	в деревне Стефановка	70
	в селе Ивановка Васильевской	92
41	Село Рубаново Христорождественской	100
	в селе Малой Алешки Боголюбской	92
	в деревне Березинка	40
	в хуторе Майденское	10
42	Село Вресово Архангельской	88
	в селе Алешенки	72
43	Село Вилхоронка Даниловской	142
44	Село Гоголевка Васильевской	104
45	Село Шурово Даниловской	71
	в хуторе	25
	в хуторе	20
	в хуторе	23

Запись о Благовещенской церкви с. Ивановки в ведомости за 1798 г.

«Справочной книге о церквях...» за 1908 г. указано с. Гоголевка, Ивановка — Рубанщина тож) Суджанского уезда называется Рождество–Богородицкая (встречаются варианты — Рождества Богородицы, Рождество–Богородичная).

К приходу Рождество–Богородицкой церкви относились: с. Гоголевка, дер. Ивановка — Рубанщина тож, хут. Олешин (в настоящее время — Олешня). В 1898 г. прихожанами церкви были 550 м. и 540 ж.<sup>7</sup>



Рождество-Богородицкий храм с. Гоголевки

По данным губстаткомитета за 1903 г., в составе прихода числятся с. Гоголевка, с. Рубанщина, хут. Олешня, в них 159 домов крестьянских и 5 — некрестьянских, проживало 542 м., 499 ж.<sup>8</sup>

К 1916 г. число прихожан распределялось по населенным пунктам следующим образом: с. Гоголевка — 93 дома, в них 339 м., 344 ж.; дер. Ивановка — Рубанщина тож — 69 домов, в них 228 м., 217 ж.; хут. Олешня — 66 домов, в них 249 м., 243 ж.

Всего же было 228 домов, в них 816 м., 804 ж., в том числе лиц духовного звания 7 м., 6 ж. (3 дома); дворян 10 м., 8 ж. (3 дома); крестьян 798 м., 790 ж. (222 двора).<sup>9</sup>

Ближайшими к Рождество-Богородицкой были церкви: Ильинская в пригородной сл. Заолешенке и Христо-Рождественская в сл. Гончарная гора (Гончарная, Гончаровка).<sup>10</sup>

Церковь с. Гоголевки имела землю: усадьбную с погостом — 9 дес., пахотную —  $37\frac{1}{2}$  дес., сенокосную — 600 кв. саж., «в особом угодье, состоящем из хутора Кубатовского —  $16\frac{1}{2}$  дес.». Из общего количества земли 8 дес. «находятся в споре с обществом крестьян с. Гоголевка». <sup>11</sup>

Здание церкви было окружено кирпичной оградой. Храм — двухглавый «с железными крестами, поддерживаемыми цепями». В церкви для

отопления были установлены три круглые печи, обтянутые железом.

В одной связи с основной частью здания была колокольня, крытая железом. В колокольне — 4 колокола, весом 60 п. Как видно из описи имущества за 1920 г., большой колокол был разбит. Окна и двери в церкви — двойные.<sup>12</sup> Престолов в храме два: главный — во имя Рождества Богородицы, придельный — во имя прп. Ксенофонта и Марии.<sup>13</sup> Главный иконостас — трехъярусный, боковой — одноярусный. Иконы в обоих иконостасах писаны масляными красками. Запрестольный иконостас имел 5 икон.<sup>14</sup> В храме было 5 серебряных и 10 металлических праздничных икон в ризах размером от 7x5 вер. до 4x3 вер., 28 старых праздничных икон разного размера, 10 больших икон в кнотах за стеклом, 22 иконы меньшего размера.<sup>15</sup> Имелось 36 богослужебных книг.

В 1895 г. в Гоголевке была открыта одноклассная церковно-приходская школа, размещавшаяся в сторожке, в 1908 г. на средства церковного старосты К.Ф. Тахтомирова было построено собственное здание школы. В 1916 г. в школе обучалось 30 девочек. Заведовал Гоголевской церковно-приходской школой с 1905 г. священник Дмитрий Иванович Покровский, закончивший в 1901 г. Курскую духовную семинарию.<sup>16</sup>

В 1906 г. учреждена одноклассная церковно-приходская школа в хут. Олешня.<sup>17</sup> В церковной библиотеке в 1916 г. имелось 25 томов, в 1920 г. — 36 томов духовной литературы.<sup>18</sup>

За период с 1896 по 1916 г. в церкви с. Гоголевки служили два священника: с 1896 по 1905 г. — Александр Азбукин и с 1905 по 1916 г. — Дмитрий Иванович Покровский.

После принятия в 1918 г. декрета СНК «Об отделении церкви от государства...» Рождество-Богородицкий храм продолжал действовать в соответствии с уставом религиозного общества с. Гоголевки.

Согласно декрету ВЦИК «О порядке изъятия церковных ценностей, находящихся в пользовании группы верующих» от 23 февраля 1922 г. из храма были изъяты ценности, общий вес которых составил 44 п. 22<sup>1</sup>/<sub>4</sub> ф.<sup>19</sup>

В 1924 г. в Суджанском волисполкоме зарегистрировано религиозное общество Рождество-Богородицкой церкви с. Гоголевки.<sup>20</sup>

С 1933 г. церковь считалась бездействующей; первоначально использовалась под зерносклад колхоза «Коммунар».<sup>21</sup>

В июне 1937 г. Суджанский райисполком рассмотрел ходатайство общего собрания колхозников колхоза «Красный кооператор» Гоголевского с/с о закрытии церкви как не функционирующей более 4 лет и о переоборудовании здания под колхозный клуб (Дом соцкультуры). Ходатайство подписал 231 колхозник с. Гоголевки и хут. Олешни.<sup>22</sup>

15 июля 1937 г. президиум Курского облисполкома принял решение о закрытии Рождество-Богородицкой церкви и передаче здания для переоборудования под колхозный клуб.<sup>23</sup>

В 1944 г. поступило заявление прихожан об открытии церкви в с. Гоголевка, но в 1945 г. оно было снято с рассмотрения епископом.<sup>24</sup>

По состоянию на 1 октября 1948 г. Богородицкая церковь с. Гоголевки внесена в список недействующих церковных зданий; занята под «пром. и другие предприятия».<sup>25</sup>

По статданным за 1963 г., храм с. Гоголевки внесен в реестр недействующих, здание использовалось под зерносклад колхоза «Коммунар».<sup>26</sup>

В 1970–х — 1980–х гг. Рождество-Богородицкий храм с. Гоголевки в документах Уполномоченного по делам Русской Православной церкви не упоминается.

В соответствии с Законом РСФСР «О свободе вероисповедания» от 25.10.1990 г. зарегистрирован православный Рождественско-Богородицкий приход Курской епархии Русской Православной церкви (Московский патриархат) в с. Гоголевка (18 сентября 1996 г. № 226).

В соответствии с Федеральным законом «О свободе совести и о религиозных объединениях» от 26.09.1997 г. возобновлена регистрация религиозной организации Богородице-Рождественский приход Курской епархии РПЦ (Московский патриархат) в с. Гоголевка (28.01.2000 г. № 239р).

Сохранились метрические книги церкви за 1896–1908, 1910–1912 гг., клировая ведомость за 1916 г.

Постановлением губернатора Курской области от 30.10.1998 г. № 566 церковь Рождества Богородицы поставлена на охрану как памятник культовой архитектуры регионального значения. Входящие в ансамбль церкви здание церковно-приходской школы и дом священника включены в «Список выявленных объектов культурного наследия, представляющих историческую, научную, художественную и иную культурную ценность».

## Примечания:

- 1 Ф. 33. Оп. 2. Д. 61. Л. 119.
- 2 Ф. Р-30. Оп. 1. Д. 186. Л. 54–55.
- 3 Ф. Р-30. Оп. 1. Д. 186. Л. 46.
- 4 Списки населенных мест Российской империи. Т. XX. Курская губерния. — 1863. С. 134.
- 5 Ф. 483. Оп. 1. Д. 41. Л. 56.
- 6 То же. Д. 41. Л. 57об.
- 7 Ф. 217. Оп. 1. Д. 117. Л. 73.
- 8 Ф. 4. Оп. 1. Д. 140. Л. 5об.
- 9 Ф. 483. Оп. 1. Д. 41. Л. 60.
- 10 Там же. Л. 57.
- 11 Там же. Л. 56об.
- 12 Ф. Р-323. Оп. 1. Д. 431. Л. 270–272.
- 13 Ф. 483. Оп. 1. Д. 41. Л. 56.
- 14 Ф. Р-323. Оп. 1. Д. 431. Л. 271.
- 15 Там же.
- 16 Там же. Л. 58об.
- 17 Ф. 483. Оп. 1. Д. 41. Л. 57об.
- 18 Ф. Р-323. Оп. 1. Д. 431. Л. 270; Ф. 483. Оп. 1. Д. 41. Л. 57об.
- 19 Ф. Р-323. Оп. 1. Д. 705. Л. 117.
- 20 Ф. Р-1798. Оп. 1. Д. 301. Л. 56.
- 21 Ф. Р-5027. Оп. 5. Д. 31. Л. 356.
- 22 Ф. Р-3322. Оп. 4. Д. 70. Л. 44–45.
- 23 Ф. Р-3322. Оп. 4. Д. 70. Л. 33; Д. 1. Л. 12об.; Оп. 1. Д. 138. Л. 10.
- 24 Ф. Р-5027. Оп. 1. Д. 15. Л. 15.
- 25 Там же. Д. 21. Л. 53.
- 26 Ф. Р-5027. Оп. 5. Д. 31. Л. 356.

## Христорождественский храм с. Гончаровки



Христо-Рождественская церковь в с. Гончаровка

В справочных изданиях и клировой ведомости (1916 г.) храм именуется Христорождественским, в документах также встречается название «Рождественская церковь с. Гончаровки». <sup>1</sup> До 2-й пол. XIX в. сл. Гончарная имела статус пригородной слободы г. Суджи и не была самостоятельным поселением. <sup>2</sup>


В 1835 г. «тщанием прихожан» возведена каменная церковь. В одной связи с ней была каменная колокольня, крытая железом. Общая площадь храма — 252 кв. м. <sup>3</sup> Прихожанами церкви, расположенной в 1 в. от уездного г. Суджи, были жители сл. Гончарной, где к 1890 г. проживало 697 м. и 703 ж.; к 1898 г. — 720 м. и 680 ж. <sup>4</sup> В 1903 г. в состав прихода, поми-

мо сл. Гончарной, входили хут. Поплюевский и хут. Бардаковский. В населенных пунктах прихода насчитывалось 147 крестьянских и 13 некрестьянских дворов. <sup>5</sup> По клировой ведомости 1916 г. прихожанами считались лишь жители сл. Гончарной: 780 м. и 667 ж., в т.ч. духовенства — 15 м., 18 ж.; военных — 104 м., 100 ж.; мещан — 76 м., 55 ж.; крестьян — 585 м., 494 ж. В слободе насчитывалось 174 дома. <sup>6</sup>

Ближайшими к Христорождественскому храму были Троицкая церковь г. Суджи и Ильинская церковь сл. Заолешенки. <sup>7</sup>

Церковь сл. Гончарной имела 1200 кв. саж. усадебной вместе с погостом земли, 33 дес. пахотной, из которых 15 дес. неудобной земли. <sup>8</sup>



 ВѢДОМОСТЬ О ЦЕРКВИ Христо-Рождественской церкви г. Обояны Курской епархии за 1916 год.	
а) Церковь построена в 1835 году	вспомог. при- ходская
б) Здание каменное и внутреннее убранство в стиле классицизма, в том числе иконостас.	
в) Престолов 3: в центре — во имя Рождества Христова, в правой стороне — во имя Пресвятой Богородицы, в левой — во имя Казанской Божией Матери.	
г) Иконостас деревянный.	
д) По актам при ней поощрены: Фроловы и Кошкины.	
е) Жалованья по ведомости 300 руб., по актам — 100 руб.	
ж) Избранные священники за 1916 год по ведомости 20 руб.	
з) При церкви имеется церковная школа, в которой по ведомости 100 руб. в год.	
Ведомость	

Из клировой ведомости Христо-Рождественской церкви за 1916 г.

Относительно имущества Христо-Рождественской церкви в г. Обояны Курской епархии по 29 июля 1923 года											
Земельное имущество	Имущество в пользовании	Имущество в собственности	Имущество в залоге	Имущество в аренде	Имущество в доверительном управлении	Имущество в пожизненном пользовании	Имущество в наследстве	Имущество в дарении	Имущество в завещании	Имущество в пожизненном содержании	Имущество в пожизненном содержании
Земельное имущество: участок в г. Обояны, площадью 100 кв. саженей, принадлежавший церкви, в настоящее время находится в пользовании Обоянского городского совета.											
Имущество в пользовании: 1) 100 кв. саженей участка в г. Обояны, принадлежавший церкви, в настоящее время находится в пользовании Обоянского городского совета. 2) 100 кв. саженей участка в г. Обояны, принадлежавший церкви, в настоящее время находится в пользовании Обоянского городского совета. 3) 100 кв. саженей участка в г. Обояны, принадлежавший церкви, в настоящее время находится в пользовании Обоянского городского совета. 4) 100 кв. саженей участка в г. Обояны, принадлежавший церкви, в настоящее время находится в пользовании Обоянского городского совета. 5) 100 кв. саженей участка в г. Обояны, принадлежавший церкви, в настоящее время находится в пользовании Обоянского городского совета. 6) 100 кв. саженей участка в г. Обояны, принадлежавший церкви, в настоящее время находится в пользовании Обоянского городского совета. 7) 100 кв. саженей участка в г. Обояны, принадлежавший церкви, в настоящее время находится в пользовании Обоянского городского совета. 8) 100 кв. саженей участка в г. Обояны, принадлежавший церкви, в настоящее время находится в пользовании Обоянского городского совета. 9) 100 кв. саженей участка в г. Обояны, принадлежавший церкви, в настоящее время находится в пользовании Обоянского городского совета. 10) 100 кв. саженей участка в г. Обояны, принадлежавший церкви, в настоящее время находится в пользовании Обоянского городского совета. 11) 100 кв. саженей участка в г. Обояны, принадлежавший церкви, в настоящее время находится в пользовании Обоянского городского совета. 12) 100 кв. саженей участка в г. Обояны, принадлежавший церкви, в настоящее время находится в пользовании Обоянского городского совета.											

Из описи церковного имущества, 1923 г.

В 1890 г. при церкви была начальная народная школа; в клировой ведомости за 1916 г. говорится о церковно-приходской школе, расположенной в специальном здании вместе с помещением для сторожа, обучалось в ней 30 мальчиков.

Известно, что заведующим и законоучителем церковно-приходской школы с 1916 г. был священник Христо-Рождественской церкви Алексей Петрович Виноградский, он же был и законоучителем 1-го и 2-го Гончаровских земских училищ.

Сохранившаяся «Опись церковного имущества», составленная в 1920 г., дает представление о наружном устройстве и внутреннем убранстве храма: каменное здание церкви крестообразной формы имело в длину 35 арш., в ширину — 25 арш. При церкви — каменная колокольня. В колокольне — 5 колоколов, вес большого — 101 п.,

вес остальных — 68 п.<sup>10</sup> Вокруг церкви — каменная ограда с двумя железными воротами и калиткой. В ограде находилась каменная церковная сторожка, в которой в зимнее время обогревались молящиеся прихожане.

Престолов в храме три: средний — во имя Рождества Христова, справа — во имя Рождества Пресвятой Богородицы, слева — во имя Казанской Божией Матери. Все престолы деревянные, столярной работы; такие же жертвенники, их также три. Внутри церковь окрашена масляной краской, расписана альфрейной работой и украшена живописной росписью: «в куполе — изображение Св. Троицы с 7-ю ангелами; в восьмерике между окнами — 8 апостолов, а ниже — 4 евангелиста; в среднем алтаре: наверху — Бог-отец, по стенам — 6 икон разного содержания; в правом приделе»



Христорождественский храм с. Гончаровки

ном алтаре — вверху Бог-отец, по стенам — 3 иконы; в левом придельном алтаре — Бог-отец и по стенам 3 иконы. По стенам всего храма в верхнем ярусе — 11 изображений и в нижнем ярусе — 14 изображений разных святых и евангельских событий; в притворе по стенам — 3 иконы; снаружи по стенам — 11 икон».

Иконостасы трехъярусные, деревянные, окрашены масляной краской, украшены позолоченной резьбой; царские врата во всех алтарях деревянные, резные, позолоченные с изображением Благовещения Божией Матери, на средних — изображение четырех евангелистов. В иконостасах размещена 51 икона: 2 — в серебряных ризах, 3 — в металлических, 7 — в фольговых, 39 — живописных. Наверху иконостаса — деревянные позолоченные кресты. Заклиросных киотов — 2, в них помещается по 1 иконе в металлических ризах. В трапезной — 2 киота резной работы, позолоченные, в них — по 1 иконе.<sup>11</sup> В храме насчитывалось 75 переносных икон различной

величины и содержания, 10 из них — в металлических, 65 — в фольговых ризах. Имелось 5 на престольных евангелий, из них 3 — в серебряной позолоченной оправе; 3 серебряных на престольных креста и много других культовых предметов из серебра и др. металлов.<sup>12</sup>

Согласно декрету ВЦИК от 23.02.1922 г. из храма сл. Гончарной «взамен 2 серебряных риз с икон» было изъято 18 ф. 33 зол. серебра.<sup>13</sup> Как отмечалось в протоколе уездной комиссии по изъятию ценностей, «в описи указаны 2 иконы в серебряных ризах, но по заключению мастера, а также после осмотра комиссией, ризы оказались посеребренными, металлическими, из церкви изъято 4<sup>1</sup>/<sub>2</sub> ф. серебряного разного лома».<sup>14</sup>

В 1924 г. в Суджанском волисполкоме Льговского уезда перерегистрировано религиозное общество Христорождественской церкви сл. Гончарной.<sup>15</sup>

В 20–30-х гг. прошлого столетия церковь была действующей. 24–25 июня 1940 г. по реше-

нию Суджанского райисполкома был расторгнут договор с общиной верующих, и церковь была закрыта.<sup>16</sup> 2 сентября 1940 г. было принято решение облисполкома «О закрытии церкви в сл. Гончаровка Суджанского района» как бездействующей с 1939 г. Здание передавалось исполкому «для использования по его усмотрению как фондовое имущество».<sup>17</sup>

Богослужения возобновились в годы Великой Отечественной войны. В мае 1944 г. (упоминаются и другие даты — 13 октября 1944 г., август 1944 г.) было зарегистрировано религиозное объединение «Христорождественская православная церковь с. Гончаровка» с общим количеством верующих — 700 чел.<sup>18</sup>

В 1945 г. церковной общине по договору с райисполкомом была передана церковная сторожка, в которой прежде размещалась школа.<sup>19</sup>

По состоянию на 14 января 1948 г. Христорождественская церковь сл. Гончаровка включена в «Список памятников архитектуры, состоящий на спецучете Управления по делам Архитектуры при СМ РСФСР».<sup>20</sup> В 1949 г. храм был снят с учета как памятник архитектуры.<sup>21</sup>

В 1951 г. большая часть здания была занята под склад Заготзерно. В 1960-х гг. рассматривался вопрос об объединении приходов церквей сл. Гончаровки, с. Замостье и г. Суджи, однако окончательно он так и не был решен. Христорождественская церковь с. Гончаровки была внесена в список церквей, закрытие которых намечалось в 1963 г.<sup>22</sup> В период с 1969 г. по 1970 г. церковь была в списке действующих.<sup>23</sup> В 1975 г. церковь включена в список недействующих храмов.<sup>24</sup>

В соответствии с Законом РСФСР «О свободе вероисповедания» от 25 октября 1990 г. зарегистрирован Устав религиозного объединения — православный приход Христорождественского храма Курско-Белгородской епархии РПЦ (Московский патриархат) в сл. Гончаровка (2 января 1992 г. № 131).

В соответствии с Федеральным законом «О свободе совести и о религиозных объединениях» от 26.09.1997 г. зарегистрирована религиозная организация — Христорождественский приход Русской Православной церкви (Московский патриархат) в с. Гончаровка (7 декабря 1999 г. № 176р).

Сохранились метрические книги церкви за 1876, 1884–1886, 1888, 1910–1912, 1915–1919 гг.; клировая ведомость за 1916 г.

Постановлением губернатора Курской области от 30.10.1998 г. № 566 ансамбль церкви Рождества Христова в составе здания самой церкви, здания церковно-приходской школы, дома священника и ограды с воротами поставлен на охрану как памятник культовой архитектуры регионального значения.

### Примечания:

- 1 Ф. Р-213. Оп. 1. Д. 141. Л. 185.
- 2 Ф. Р-30. Оп. 1. Д. 172. Л. 2.; Ф. 4. Оп. 1. Д. 140. Л. 5.
- 3 Ф. 483. Оп. 1. Д. 41. Л. 66; Ф. Р-5027. Оп. 4. Д. 73. Л. 41.
- 4 Ф. 217. Оп. 1. Д. 105. Л. 54; Д. 117. Л. 72об.
- 5 Ф. 4. Оп. 1. Д. 140. Л. 5.
- 6 Ф. 483. Оп. 1. Д. 41. Л. 73.
- 7 Там же. Л. 67.
- 8 Там же. Л. 66об.
- 9 Там же. Л. 68об.
- 10 Ф. Р-323. Оп. 1. Д. 431. Л. 57.
- 11 Там же. Л. 56–57.
- 12 Ф. Р-717. Оп. 1. Д. 38. Л. 292–293об. Ф. Р-323. Оп. 1. Д. 431. Л. 56.
- 13 Ф. Р-323. Оп. 1. Д. 378. Л. 183об.
- 14 Ф. Р-717. Оп. 1. Д. 36. Л. 143об., 145.
- 15 Ф. Р-1758. Оп. 1. Д. 103. Л. 36.
- 16 Ф. Р-3322. Оп. 4. Д. 70. Л. 52;
- 17 Там же; Д. 10. Л. 8, 20.
- 18 Ф. Р-5027. Оп. 5. Д. 31. Л. 351, 360. Ф. Р-213. Оп. 1. Д. 83. Л. 14.
- 19 Ф. Р-5027. Оп. 1. Д. 6. Л. 23; Оп. 1. Д. 10. Л. 29об.
- 20 Ф. Р-5027. Оп. 1. Д. 21. Л. 3.
- 21 Ф. Р-5027. Оп. 5. Д. 10. Л. 34.
- 22 Ф. Р-5027. Оп. 5. Д. 38. Л. 17; Д. 37. Л. 21.
- 23 Ф. Р-5361. Оп. 2. Д. 600. Л. 7–8.
- 24 Ф. Р-213. Оп. 1. Д. 110. Л. 11.

## Храм Рождества Пресвятой Богородицы с. Гuevo



Владыка Ювеналий во время посещения храма Рождества Пресвятой Богородицы с. Гuevo. 27 августа 2000 г.

В справочных изданиях Курской епархии, в исторических документах церковь с. Гuevo (с. Гуйвы, Рождественское Гуйва тож) называется Рождества Пресвятой Богородицы, Рождество–Богородицкая, Рождество–Богородичная, Богородицкая, Рождественско–Богородицкая.

В клировой ведомости за 1838 г. сделана запись, что каменный храм без колокольни был построен в 1782 г. «тщанием помещика коллежского советника Петра Николаевича Хлопова».<sup>1</sup> В описи церковного имущества, составленной в 1949 г., указывалось, что «церковь каменная, ветхая, построена прихожанами в 1632 г., оценена согласно страховым квитанциям в 78800 руб.».<sup>2</sup>

Аналогичная запись, сделанная в описи церковного имущества за 1920 г., гласит: «церковь старого образца, существующая 300 лет, требует ремонта».<sup>3</sup> О том, что церковь была построена гораздо ранее 1782 г., свидетельствуют и сохранившиеся метрические книги за 1774 г.

Прихожанами церкви были только жители с. Гуйвы. В 1837 г. в селе проживало: военных 1 м., 5 ж. (2 двора); дворовых 76 м., 79 ж. (19 дворов); подданных малороссиян 330 м., 319 ж. (82 двора); крестьян 61 м., 86 ж. (13 дворов); всего в 116 дворах проживало 468 м., 489 ж.;<sup>4</sup> в 1890 г. — 672 м., 618 ж.;<sup>5</sup> в 1898 г. — 520 м., 500 ж.;<sup>6</sup> в 1903 г. — 681 м., 620 ж.; насчитывалось 171 крестьянский и 17 некрестьянских домов.<sup>7</sup>

Ближайшими церквями были Сретенская с. Куриловки в 4 верстах и Николаевская с. Плехова в 9 верстах.

Согласно клировой ведомости за 1838 г. церковь имела 33 дес. пахотной и сенокосной земли и 2 дес. усадебной.<sup>8</sup>

В 1890 г. при церкви была начальная народная школа; к 1898 г. в приходе действовали церковно–приходская школа и одноклассная земская школа, располагались в одном здании.

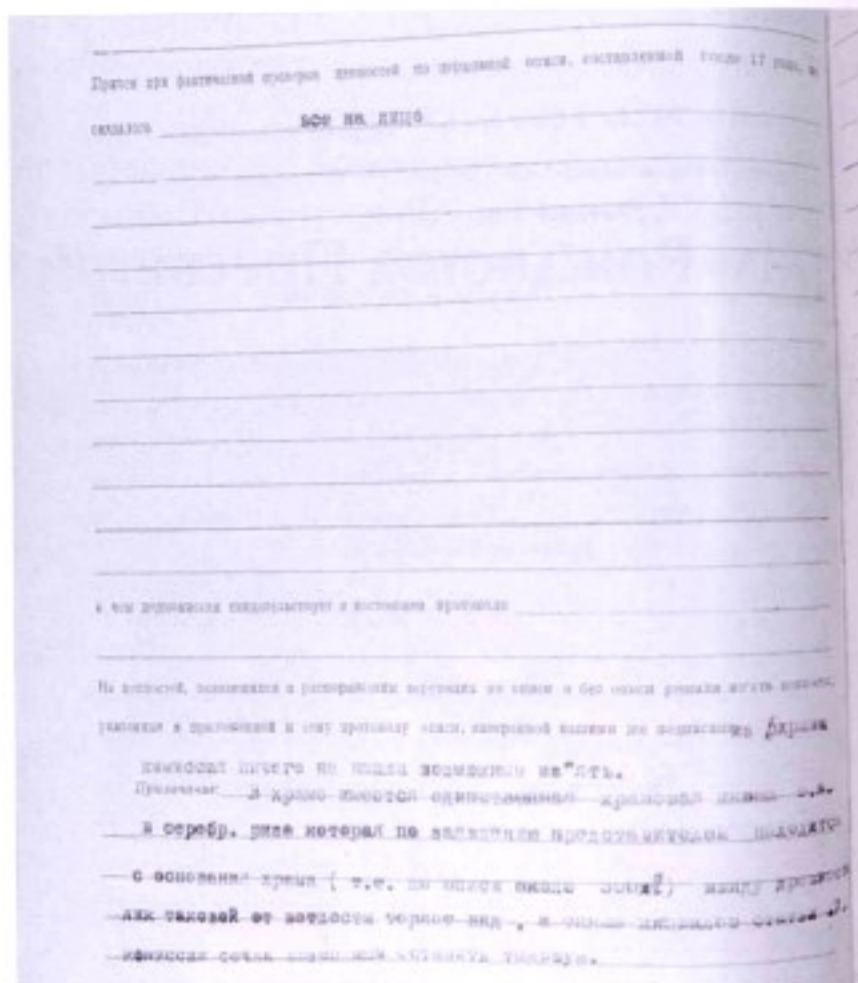
Престол один — во имя Пресвятой Богородицы,<sup>9</sup> холодный. В документах почти не сохранилось описания внутреннего убранства храма, упоминается лишь о деревянном, позолоченном иконостасе старого образца.<sup>10</sup> В 1922 г. при составлении описи церковного имущества с целью его изъятия согласно декрету ВЦИК от 23.02.1922 г. была сделана запись: «из храма комиссия ничего не нашла возможным изъять: в храме имеется единственная храмовая икона Божией Матери в серебряной ризе, которая, по заявлению представителей, находится с основания храма (т.е. по описи около 300 лет). Ввиду давности лик таковой от ветхости теряет вид, комиссия сочла возможным таковую оставить».<sup>11</sup> Колоколов — 3, весом 23 п. В церкви хранились 25 книг церковного и 165 русско–славянского писания.<sup>12</sup>

Известны имена священников, служивших в храме в определенные периоды: Падалкин Гавриил Васильевич (1814–1838); Нигровский А. (1945–1948).

Сведения о регистрации храма в 1920–е гг. отсутствуют. В документах Льговского окрисполкома имеются сведения о закрытии храма с 30 октября 1929 г.<sup>13</sup> Здание использовалось под зернохранилище. Церковное имущество не изымалось и находилось в церкви. Решением президиума Курского облисполкома Рождественско–Богородицкая церковь была закрыта 7 июля 1935 г. для использования здания под Дом соцкультуры.<sup>14</sup>

Во время Великой Отечественной войны с 1942 г. возобновилось богослужение в церкви. 15 ноября 1945 г. был заключен договор церковного совета церкви с. Гuevo с Суджанским райисполкомом о приеме «в бессрочное и бесплатное пользование одноэтажной каменной церкви, с находящейся на кладбище часовней».<sup>15</sup> Передаваемое здание церкви было сильно повреждено: на куполе не было крыши, во многих окнах выбиты стекла, отсутствовала колокольня, местами нарушен фундамент.<sup>16</sup> 3 декабря 1945 г. зарегистрирована приходская община Рождество–Богородицкой церкви с. Гuevo Суджанского района.<sup>17</sup> В 1946 г. была составлена инвентарная опись имущества церкви, в ней перечислены 140 предметов церковной утвари, среди которых 70 деревянных икон, 1 иконостас, 1 медный колокол и др.<sup>18</sup> В описи имущества, составленной в сентябре 1949 г., числится 64 предмета, в т.ч. 60 икон, 1 колокол.<sup>19</sup> 7 сентября 1949 г. был заключен договор общины верующих с Суджанским райисполкомом о передаче здания церкви общине верующих.<sup>20</sup> Однако, ввиду отсутствия священника, здание церкви не использовалось по назначению, и решением Курского облисполкома от 20 июля 1950 г. № 687 договор о передаче здания общине верующих был расторгнут.<sup>21</sup> Церковь в с. Гuevo снята с регистрации, а 7 декабря 1958 г. «ввиду отсутствия двадцатки было ликвидировано Гuevo религиозное общество».

В соответствии с Федеральным законом «О свободе совести и о религиозных объединениях» от 26.09.1997 г. 17 марта 1999 г. выдано свидетельство о государственной регистрации религиозной организации – Православный приход Рождества Пресвятой Богородицы Курской епархии Русской Православной церкви (Московский патриархат) в с. Гuevo (№ 46р).



Из протокола Суджанской уездной подкомиссии  
по изъятию церковных ценностей

В госархиве сохранились метрические книги за 1774–1800, 1814–1842, 1882, 1885, 1886, 1888, 1910–1912 гг. Имеется клировая ведомость за 1838 г.

### Примечания:

- 1 Ф. 217. Оп. 1. Д. 4158. Л. 1.
- 2 Ф. Р-5027. Оп. 4. Д. 72. Л. 30.
- 3 Ф. Р-323. Оп. 1. Д. 431. Л. 79.
- 4 Ф. 217. Оп. 1. Д. 4158. Л. 4об.
- 5 Ф. 217. Оп. 1. Д. 105. Л. 55.
- 6 Там же. Д. 117. Л. 72об.
- 7 Ф. 4. Оп. 1. Д. 140. Л. 6об.
- 8 Ф. 217. Оп. 1. Д. 4158. Л. 1об.
- 9 Там же. Л. 1.
- 10 Ф. Р-323. Оп. 1. Д. 431. Л. 79.
- 11 Ф. Р-717. Оп. 1. Д. 36. Л. 158–159.; Ф. Р-323. Оп. 1. Д. 691. Л. 180об.
- 12 Ф. Р-323. Оп. 1. Д. 431. Л. 79.
- 13 Ф. Р-1758. Оп. 1. Д. 264. Л. 301об.
- 14 Ф. Р-3322. Оп. 4. Д. 1. Л. 5; Оп. 1. Д. 114. Л. 198об.
- 15 Ф. Р-5027. Оп. 4. Д. 72. Л. 13–15.
- 16 Там же. Л. 15об.
- 17 Там же. Л. 12.
- 18 Там же. Л. 16–19.
- 19 Там же. Л. 30–31об.
- 20 Ф. Р-3322. Оп. 38. Д. 82. Л. 69. Ф. Р-5027. Оп. 4. Д. 72. Л. 32–36; Оп. 1. Д. 15. Л. 26.
- 21 Ф. Р-5027. Оп. 4. Д. 72. Л. 36.

## Преображенский храм с. Замостья

В справочных изданиях Курской епархии церковь с. Замостья называется Преображенской (встречается название — храм Преображения сл. Замостье). Находилась в 1,5 в. от уездного г. Суджи.

Еще в начале XIX в. сл. Замостья входила в состав городской черты г. Суджи.<sup>1</sup> Как самостоятельное поселение встречается в ревизской сказке 8-й ревизии (1834 г.).<sup>2</sup> Согласно «Справочной книге о церквах...» за 1908 г. храм был построен в 1865 г. В клировой ведомости 1916 г. датой постройки считается 1875 г., когда построенный «тщанием прихожан 24 октября того же года» храм был освящен епископом Курским и Белгородским Сергием.<sup>3</sup> Однако сведения о наличии православного храма в сл. Замостья, приведенные в «Списке населенных мест Российской империи» за 1863 г., а также сохранившиеся в архиве метрические книги Преображенской церкви за 1814 г. ставят под сомнение эту дату.

Данные о численности прихожан Преображенского храма, помещенные в «Справочных тетрадах...», клировых ведомостях, позволяют проследить изменение численности населения в казачьей сл. Замостья: в 1868 г. — 843 м., 932 ж. проживали в 239 дворах;<sup>4</sup> в 1890 г. — 1189 м., 1181 ж.;<sup>5</sup> в 1898 г. — 1250 м., 1300 ж.<sup>6</sup> По клировой ведомости 1916 г. в приходе числится: в сл. Замостья 527 домов, в них 1595 м. и 1670 ж.; в г. Судже 3 дома, в них 12 м., 7 ж. Всего в приходе 530 домов, 1607 м., 1677 ж., в т.ч. по сословиям: духовных лиц — 8 домов, 15 м., 27 ж.; дворян — 5 домов, 8 м., 10 ж.; мещан — 14 домов, 45 м., 40 ж.; крестьян — 503 дома, 1539 м., 1600 ж.<sup>7</sup>

Ближайшими к Преображенской были церкви г. Суджи: в одной версте находилась Покровская; в полутора верстах — Соборно-Успенская.

В 1916 г. церковь владела 195 дес. пахотной земли и 10 дес. — сенокосной, остальная земля находилась под болотами, кустарниками, большая часть земли — неудобная; всего же владения составляли 360 дес.<sup>8</sup> В «Справочных



Преображенский храм с. Замостья

тетрадах...» за 1890 и 1898 гг. приведены иные данные: 1890 г. — 382 [дес.] земли;<sup>9</sup> 1898 г. — 360 дес. распашной и 160 дес. неудобной.<sup>10</sup> Земля состояла в одной даче с землей суджанских городских церквей соборной Успенской и Троице-Вознесенской и приносила доход от 800 до 1100 руб. в год.

Каменный пятиглавый храм, крытый железом, был окружен каменной оградой. На территории храма находились «дом-сторожка» и «сторожка малая» — каменные, крытые железом. В каменной колокольне — 6 медных колоколов, 1 малень-

кий медный колокольчик у окна. Их общий вес составлял 420 п.<sup>11</sup>

Храм имеет три престола: средний, главный, во имя Преображения Господня в металлической оправе; в правом приделе — во имя Казанской Божией Матери; в левом — во имя Рождества Честного славного пророка Предтечи Крестителя Господня Иоанна, оба деревянные в парчовом облачении.<sup>12</sup> Иконостас двухъярусный, золоченый. В опись церковного имущества, составленную в 1857 г. и проверенную в 1890 г.,<sup>13</sup> внесено 16 икон в серебряных ризах, 6 — в металлических, 18 различных киотов с иконами; 30 богослужебных книг.<sup>14</sup> С 28 марта 1912 г. по 16 августа 1913 г. в церкви был произведен ремонт.

При церкви действовала церковно-приходская женская школа, в которой в 1916 г. обучалась 121 девочка.<sup>15</sup> Закон Божий преподавал приходской священник Александр Павлович Солодовников, учителем состоял Иван Иванович Пыкин, окончивший Курскую учительскую семинарию.

В церковной библиотеке хранилось 100 томов духовной литературы, в т.ч. сочинения Ефрема Сирина, Макария Великого, Иоанна Златоуста и др. Известны некоторые имена священников, служивших в храме в разные годы: Алексей Григорьевич Дьяконов (1899–1920), Александр Павлович Солодовников (1901–1906), Петр Поляков (1917–1922), Флегонт Антонов (конец 40-х — нач. 50-х гг.), Ф.В. Бесов (1950–1954), И.В. Дунай (с марта 1954 г.), С.И. Бучковский (с 1962 г.), Алексей Михайлович Кононов (с 1967 г.).

После выхода в свет декрета СНК РСФСР от 20.01.1918 г. Преображенский храм продолжал действовать в соответствии с уставом религиозного общества с. Замостье. В 1924 г. в Суджанском волысполкоме было перерегистрировано религиозное общество Преображенской церкви сл. Замостье.<sup>16</sup>

Согласно декрету ВЦИК от 23.02.1922 г. из храма были изъяты 12 серебряных риз и 2 серебряных креста. По просьбе верующих были оставлены в храме иконы Преображения Господня и иконостасные — Спасителя и Божией Матери.<sup>17</sup> В августе 1923 г. была составлена опись церковного имущества с отметкой об изъятии. Среди прочих изъятых серебряных вещей оказались 10 икон в серебряных ризах.<sup>18</sup>

В 1933 г. община верующих распалась, и согласно акту от 21 апреля 1934 г. большая часть здания храма была передана в арендное пользование Суджанскому Заготзерну под зернохранилище. С августа 1937 г. храм был полностью закрыт ввиду отсутствия священнослужителя.<sup>19</sup>

12 февраля 1940 г. на общем собрании колхозников было принято решение «О покупке церковного здания колхозом им. Ленина для переоборудования в культурный очаг».<sup>20</sup> Решением Курского облисполкома от 28 мая 1940 г. № 15 церковь была закрыта, здание передано исполкому райсовета для использования в культурных целях.<sup>21</sup>

Богослужения в храме возобновились в годы Великой Отечественной войны. 5 марта 1945 г. в Суджанском райисполкоме зарегистрировано религиозное общество «Преображенская православная церковь» с числом верующих 800 чел. Прихожанами храма были жители сел Замостье, Махновка и хут. Дмитриюков.<sup>22</sup> В годы войны в храме служил отец Григорий Травкин.<sup>23</sup>

По состоянию на 14.01.1948 Преображенская церковь сл. Замостье была внесена в «Список памятников архитектуры, состоящий на спецучете Управления по делам архитектуры при СМ РСФСР».<sup>24</sup> В 1949 г. храм был снят с учета памятников архитектуры.<sup>25</sup>

С 1951 г. Преображенская церковь была полностью занята под склад Заготзерно. В 1953 г. половина здания освобождена.<sup>26</sup> В 1954–1955 гг. проведен ремонт храма, отмечено хорошее состояние здания.

В 1963 г. рассматривался вопрос об объединении приходов церквей в г. Судже, сл. Замостье и сл. Гончаровке.<sup>27</sup> Однако объединения не произошло: в документах архива за 1970-е годы храмы в с. Замостье и сл. Гончаровке числятся в списках действующих церквей.<sup>28</sup>

В соответствии с Законом РСФСР «О свободе вероисповедания» от 25 октября 1990 г. по заявлению Управляющего Курско-Белгородской епархии 3 января 1992 г. зарегистрирован Устав религиозного объединения — православный приход Свято-Преображенского храма Курско-Белгородской епархии РПЦ (Московский патриархат).

Согласно Федеральному закону «О свободе совести и о религиозных объединениях» от

26.09.1997 г. зарегистрирована религиозная организация — Преображенский приход с. Замостье (свидетельство от 16.11.1999 г. №135р).

Метрические книги Преображенской церкви сохранились за 1814–1847, 1874–1886, 1888, 1896–1912, 1915–1920 гг.; клировая ведомость за 1916 г.

Постановлением губернатора Курской области от 30.10.1998 г. № 566 ансамбль Свято-Преображенской церкви в составе зданий: самой церкви, церковно-приходской школы, сторожки, ограды с воротами — поставлен на охрану как памятник культовой архитектуры регионального значения. Входящий в ансамбль церкви дом священника включен в «Список выявленных объектов культурного наследия, представляющих историческую, научную, художественную или иную культурную ценность».

## Примечания:

- 1 Ф. Р-30. Оп. 1. Д. 172. Л. 2.
- 2 Ф. 184. Оп. 2. Д. 641. Л. 62–73; Д. 648. Л. 17–19.
- 3 Ф. 483. Оп. 1. Д. 41. Л. 88.
- 4 Списки населенных мест Российской империи. XX. Курская губерния. — СПб., 1868. — С. 130.
- 5 Ф. 217. Оп. 1. Д. 105. Л. 54.
- 6 Там же. Д. 117. Л. 73об.
- 7 Ф. 483. Оп. 1. Д. 41. Л. 96.
- 8 Там же. Л. 88об.
- 9 Ф. 217. Оп. 1. Д. 105. Л. 54.
- 10 Ф. 217. Оп. 1. Д. 117. Л. 73об.
- 11 Ф. Р-323. Оп. 1. Д. 431. Л. 87–88.
- 12 Ф. 483. Оп. 1. Д. 41. Л. 88; Ф. Р-323. Оп. 1. Д. 431. Л. 87об.
- 13 Ф. 483. Оп. 1. Д. 41. Л. 89.
- 14 Ф. Р-323. Оп. 1. Д. 431. Л. 87об.
- 15 Ф. 483. Оп. 1. Д. 41. Л. 89об.
- 16 Ф. Р-1798. Оп. 1. Д. 103. Л. 36.
- 17 Ф. Р-323. Оп. 1. Д. 691. Л. 155.
- 18 Ф. 717. Оп. 1. Д. 38. Л. 266–267.
- 19 Ф. Р-3322. Оп. 4. Д. 8. Л. 27.
- 20 Там же. Д. 70. Л. 56.
- 21 Там же. Л. 54; Д. 10. Л. 6об.
- 22 Ф. Р-213. Оп. 1. Д. 83. Л. 14; Ф. Р-5027. Оп. 5. Д. 31. Л. 349.
- 23 Курские епархиальные ведомости. 2005. № 13–15. С. 3.
- 24 Ф. Р-5027. Оп. 1. Д. 21. Л. 3.
- 25 Ф. Р-5027. Оп. 5. Д. 10. Л. 34.
- 26 Ф. Р-5027. Оп. 2. Д. 16. Л. 186.
- 27 Ф. Р-3322. Оп. 12. Д. 7. Л. 123.
- 28 Ф. Р-5361. Оп. 2. Д. 600. Л. 26, 71.



## Ильинский храм с. Заолешенки



Ильинский храм с. Заолешенки

Во всех справочных изданиях храм именуется Ильинским (в документах Уполномоченного Совета по делам Русской Православной церкви — храм при. Илии сл. Заолешенка, храм во имя пророка Или).

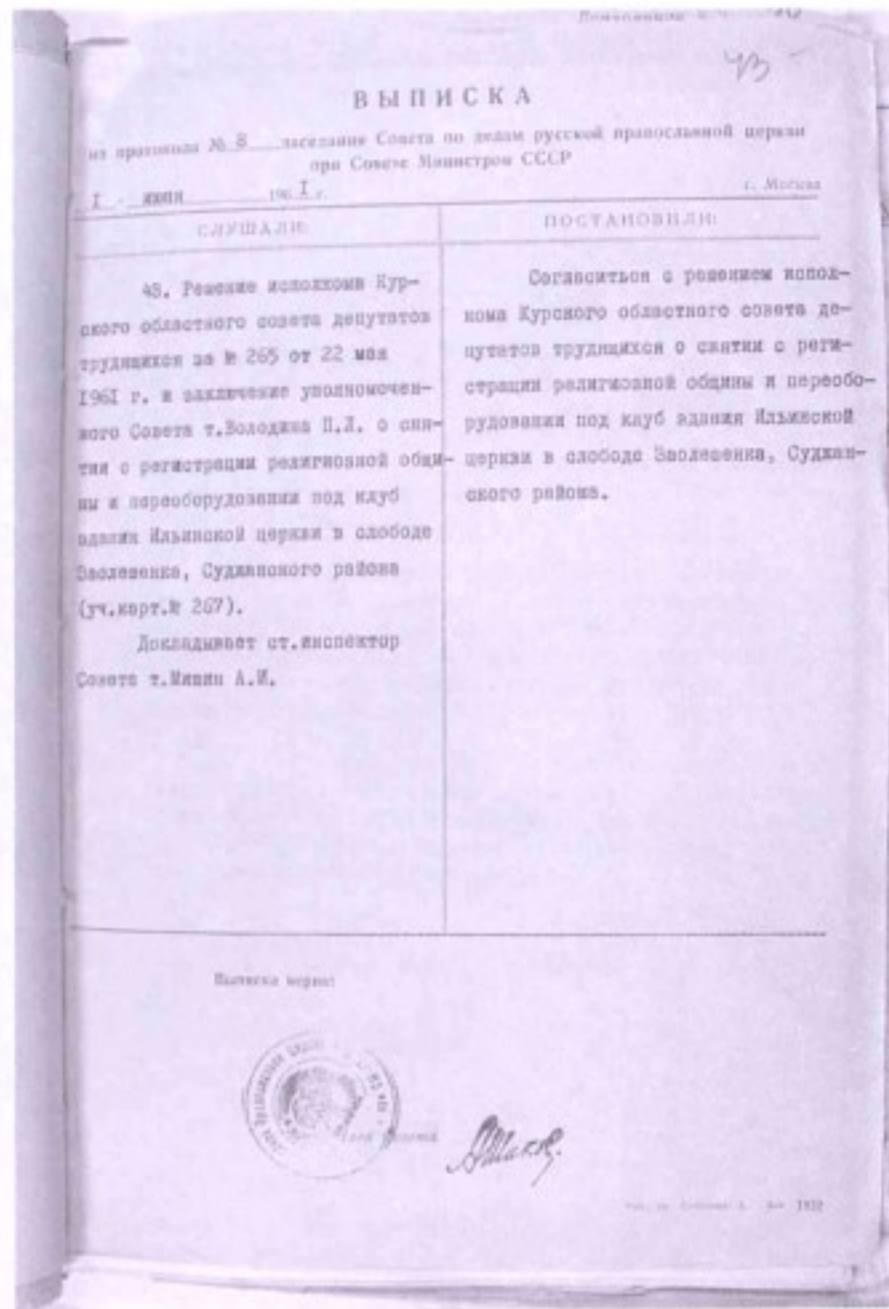
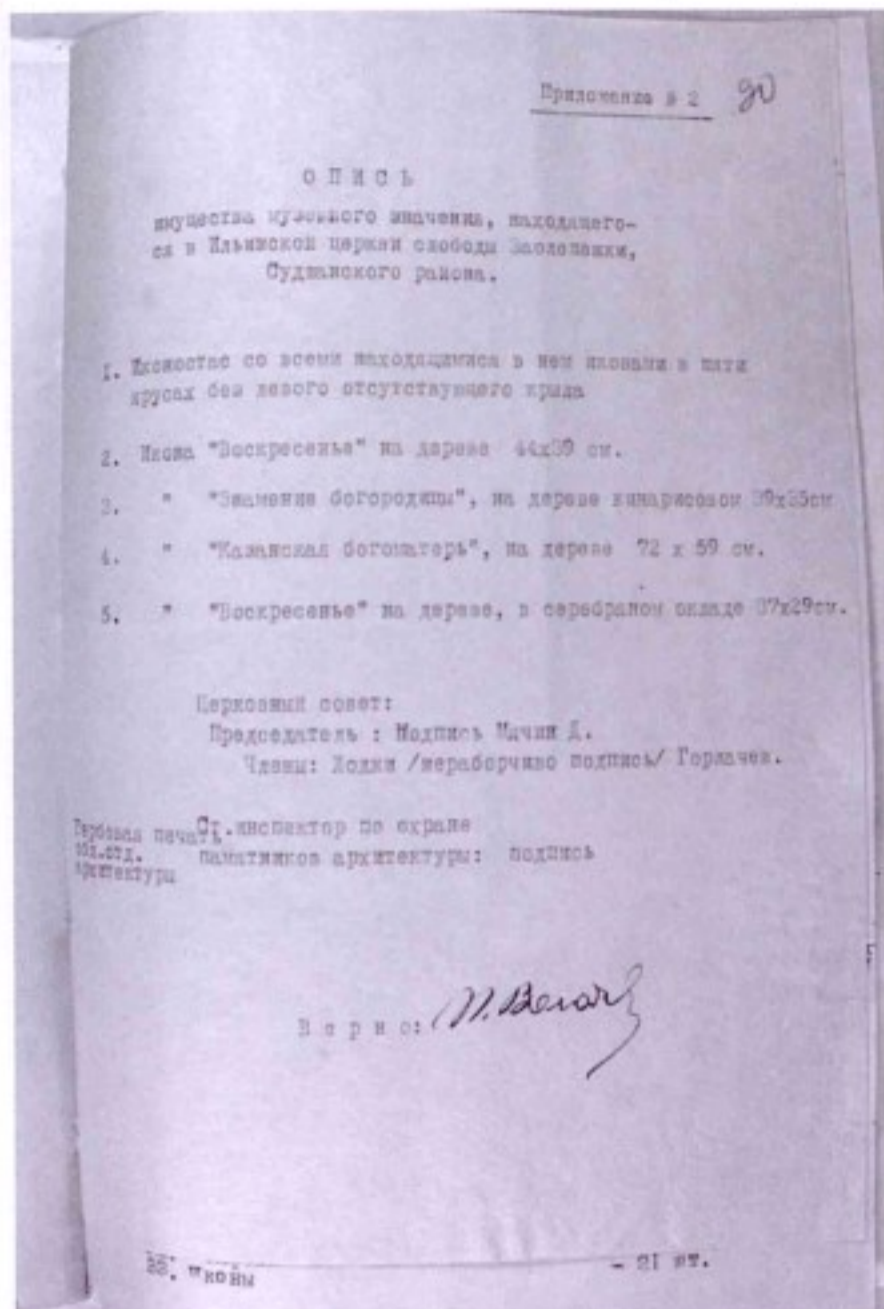
Церковь построена «тщанием прихожан» в 1875 г.<sup>1</sup> В документах Уполномоченного указана иная дата постройки — 1855 г.<sup>2</sup> Здание каменное, с такой же колокольней в одной связи, крепкое, покрыто железом; 5 входных дверей, обшитых листовым железом и 5 внутренних дверей филенчатых; 28 окон с железными решетками; 7 железных печей для обогрева помещения.<sup>3</sup>

В колокольне — 6 колоколов, вес которых 300 пудов. Здание обнесено каменной оградой. Общая площадь здания церкви составляет 708 кв. м, полезная — 580 кв. м (в иных документах указана площадь 504 кв. м).<sup>4</sup>

В 1904 г. была построена церковная сторожка. В 1910–1911 гг. здание церкви перестраивалось: был пристроен придел с одновременной росписью сводов и стен храма станковой живописью.<sup>5</sup>

К приходу Ильинского храма, кроме сл. Заолешенки, относился хут. Княжий.

Справочные издания и документы архива позволяют проследить за изменением численности



прихожан. Так, в 1890 г. в составе прихода было 1083 м. и 1054 ж.,<sup>6</sup> в 1903 г. в приходе числилось 362 крестьянских двора и 5 некрестьянских, проживало в них 1370 м. и 1320 ж.<sup>7</sup> В 1916 г. всего в приходе было 425 дворов с числом душ — 1510 м. и 1450 ж., в т.ч. духовных лиц — 9 м., 5 ж., 2 двора, дворян — 10 м., 6 ж., 2 двора, мещан — 16 м., 17 ж., 3 двора, крестьян — 1475 м., 1422 ж., 418 дворов.<sup>8</sup>

Ближайшими к Ильинскому храму были: Христорождественская церковь сл. Гончарной и находящиеся в одной версте от Заолешенки три городских (г. Суджи) церкви.<sup>9</sup>

Церковь владела 33 дес. усадебной земли с погостом.<sup>10</sup>

Престолов у церкви три: главный — во имя св. пророка Божия Илии, с южной стороны — в честь Владимирской Божией Матери, с северной — в честь Знамения Божией Матери Курской.<sup>11</sup> Центральный иконостас — шестиярусный, боковые — двухъярусные. На правой стороне храма

располагались 6 киотов из разных икон, на левой стороне — 7 киотов. Имелось 4 больших евангелия, 54 висящих настенных иконы.<sup>12</sup>

В приходе — 2 церковно-приходские школы: церковно-приходская женская школа в сл. Заолешенка была открыта в 1903 г., размещалась в церковной сторожке, помещение каменное, тесное, низкое, «малосветлое» для двухклассной школы; обучалось в 1916 г. 147 девочек;<sup>13</sup> церковно-приходская школа в хут. Князем существовала с 1893 г., помещалась в крестьянской избе, в 1916 г. в ней обучалось 18 мальчиков и 11 девочек.<sup>14</sup> В 1884 г. в составе прихода открыта земская школа в сл. Заолешенке. С 1909 г. заведующим Заолешенской женской и Княжевской церковно-приходскими школами состоял священник Левченков Василий Митрофанович, одновременно он был законоучителем в женской церковно-приходской и земской Заолешенской школах.<sup>15</sup>



Согласно декрету ВЦИК «О порядке изъятия церковных ценностей, находящихся в пользовании групп верующих» от 23.02.1922 г., из храма были изъяты 2 серебряные иконы среднего размера, 1 серебряный крест. Общий вес изъятых предметов составил  $5\frac{3}{4}$  ф.<sup>16</sup> В опись изъятого имущества, составленную в июле 1923 г., включено 11 наименований серебряных предметов.<sup>17</sup> В 1926 г. в результате кражи из храма исчезли серебряные чаша, звезда, дискос и др. имущество.<sup>18</sup>

В 1924 г. в Суджанском волисполкоме Льговского уезда было перерегистрировано религиозное общество Ильинской церкви сл. Заолешенки.<sup>19</sup>

В конце 1920-х годов неоднократно на заседаниях Суджанского райисполкома выносился вопрос о закрытии храма (11.11.29, 23.11.29, 28.01.30), однако президиум Льговского окрисполкома отказывал Суджанскому РИКу в про-

сьбе о закрытии храма, и долгое время он оставался действующим.<sup>20</sup>

15 января 1940 г. решением Суджанского райисполкома был расторгнут договор с церковным советом о молитвенном здании.<sup>21</sup>

Окончательное решение о закрытии храма как бездействующего с 1935 г. было принято Курским облисполкомом 28 ноября 1940 г., хотя уже с 1937 г. здание было занято под склад конторы Заготзерно.<sup>22</sup>

В годы Великой Отечественной войны с 28 ноября 1941 г. богослужения в Ильинском храме были возобновлены. 14 сентября 1944 г. зарегистрирован церковный совет Ильинской церкви сл. Заолешенки.<sup>23</sup> 1 марта 1945 г. был заключен договор граждан сл. Заолешенки с Суджанским райисполкомом о приеме в бессрочное и бесплатное пользование здания храма.<sup>24</sup> В 1946 г. в



Ильинский храм с. Заолешенки

пользование общины верующих было передано здание сторожки.<sup>25</sup>

В 1948 г. был произведен осмотр здания церкви, составлен акт технического осмотра, в нем отмечено удовлетворительное состояние здания. В период 1948–1950 гг. планировалось проведение ремонта здания и реставрация росписи стен и сводов церкви, но в 1951 г., несмотря на то, что церковь была действующей, большая часть храма была занята под склад Заготзерно, и ремонт был осуществлен лишь в 1956 г.<sup>26</sup>

До 1949 г. здание Ильинской церкви как памятник архитектуры состояло на спецучете Управления по делам Архитектуры при СМ РСФСР.<sup>27</sup> В 1949 г. храм был снят с учета.<sup>28</sup>

С августа 1960 г. служба в храме сл. Заолешенки прекратилась из-за отсутствия священника.<sup>29</sup> Решением Курского облисполкома от 22 мая 1961 г. № 265 религиозная община Ильинской церкви сл. Заолешенки снята с регистрации, расторгнут договор от 1 марта 1945 г. на пользование зданием церкви, подписанный общиной

верующих с Суджанским райисполкомом. Райисполкомом было дано разрешение произвести переоборудование здания с дальнейшим его использованием под сельский клуб.<sup>30</sup> В соответствии с письмом облисполкома, направленным в адрес райисполкома и РК ВКП(б), все церковное имущество распределялось следующим образом: все предметы из платины, золота, серебра, парчи, драгоценные камни, а также предметы обихода (люстры, ковры, мебель и т.п.) передавались райисполкому; все предметы, имеющие художественную, музейную ценность, предписывалось передать областному управлению культуры; все остальные предметы (иконы, облачения, покрывала и т.п.), предназначенные для отправления культа, предлагалось передать по описи церковному совету Троицкой церкви г. Суджи для зачисления их в состав имущества этого храма.<sup>31</sup> В опись было включено 67 наименований предметов, в т.ч. 95 икон, четырехрядный центральный иконостас, 2 боковых иконостаса.<sup>32</sup> Тогда же была составлена и опись имущества музейного значения, находя-

щегося в Ильинской церкви, куда вошли: иконостас со всеми находящимися в нем иконами, в пяти ярусах, без левого отсутствующего крыла; икона «Воскресение» на дереве, 44x39 см; икона «Знамение Богородицы» на кипарисовом дереве, 39x35 см; икона «Казанская Богоматерь» на дереве, 72x59 см; икона «Воскресение» на дереве в серебряном окладе 37x29 см.<sup>33</sup> Имеются сведения о том, что еще в 1963 г. здание церкви использовалось под хозяйственный склад колхоза.<sup>34</sup>

Сохранился план участка и план Ильинской церкви, выполненные в 1947 г.<sup>35</sup> В 1984 г. решением исполкома Заолешенского с/с иконостас Ильинской церкви сл. Заолешенки был передан в городскую церковь.<sup>36</sup>

С момента возобновления службы в 1941 г. настоятелем храма (до 1955 г.) был священник Мячин; с января 1956 г. настоятелем был назначен священник Тезин Н.Ф.

Приход Ильинского храма воссоздан в 1989 г. 21 апреля 1991 г. решением приходского собрания принят Устав, зарегистрирован 18 июня 1991 г. (№ 81). 21 декабря 1995 г. зарегистрирован Устав религиозного объединения — православный приход Ильинской церкви Курской епархии РПЦ (Московский патриархат) (№ 81).

В соответствии с Федеральным законом «О свободе совести и о религиозных объединениях» от 26.09.1997 г. возобновлена регистрация религиозной организации — Ильинский приход (18.11.1999 № 136р).

В госархиве Курской области хранятся метрические книги Ильинской церкви сл. Заолешенки за 1838–1844, 1869–1882, 1884, 1886, 1888–1905, 1910–1912, 1917–1920 гг.

Постановлением губернатора Курской области от 30.10.1998 г. № 566 ансамбль Ильинской

церкви в составе здания самой церкви, дома священника, ограды с воротами, здания сторожки поставлен на охрану как памятник культовой архитектуры регионального значения.

### Примечания:

- 1 Ф. 483. Оп. 1. Д. 41. Л. 102.
- 2 Ф. Р-5027. Оп. 4. Д. 73. Л. 39, 81.
- 3 Ф. Р-323. Оп. 1. Д. 431. Л. 75. Ф. Р-5027. Оп. 4. Д. 73. Л. 83, 86.
- 4 Ф. Р-5027. Оп. 3. Д. 4. Л. 25.
- 5 Ф. Р-5027. Оп. 4. Д. 73. Л. 82.
- 6 Ф. 217. Оп. 1. Д. 105. Л. 54.
- 7 Ф. 4. Оп. 1. Д. 140. Л. 5об.
- 8 Ф. 483. Оп. 1. Д. 41. Л. 108.
- 9 Там же. Л. 103.
- 10 Там же. Л. 102об.
- 11 Там же. Л. 102.
- 12 Ф. Р-323. Оп. 1. Д. 431. Л. 75об.
- 13 Ф. 483. Оп. 1. Д. 41. Л. 102об., 103 об.
- 14 Там же.
- 15 Там же. Л. 104об.
- 16 Ф. Р-323. Оп. 1. Д. 691. Л. 158.
- 17 Ф. Р-717. Оп. 1. Д. 38. Л. 269–270.
- 18 Ф. Р-1287. Оп. 1. Д. 664. Л. 485.
- 19 Ф. Р-1798. Оп. 1. Д. 103. Л. 65–66.
- 20 Ф. Р-1758. Оп. 1. Д. 264. Л. 301об.
- 21 Ф. Р-3322. Оп. 4. Д. 70. Л. 66.
- 22 Там же. Л. 61.
- 23 Ф. Р-5027. Оп. 4. Д. 73. Л. 6.
- 24 Ф. Р-5027. Оп. 4. Д. 73. Л. 26.
- 25 Ф. Р-5027. Оп. 1. Д. 10. Л. 29об.
- 26 Ф. Р-5027. Оп. 2. Д. 16. Л. 187.
- 27 Ф. Р-5027. Оп. 1. Д. 21. Л. 3.
- 28 Ф. Р-5027. Оп. 5. Д. 10. Л. 34.
- 29 Там же. Д. 22. Л. 132.
- 30 Ф. Р-3322. Оп. 44. Д. 1426. Л. 23; Ф. Р-5027. Оп. 4. Д. 73. Л. 42. Оп. 5. Д. 31. Л. 359; Д. 40. Л. 2; Д. 46. Л. 26.
- 31 Ф. Р-5027. Оп. 4. Д. 73. Л. 46.
- 32 Там же. Л. 92.
- 33 Ф. Р-5027. Оп. 4. Д. 73. Л. 88.
- 34 Ф. Р-5027. Оп. 5. Д. 47. Л. 123.
- 35 Ф. Р-5027. Оп. 4. Д. 73. Л. 85–86.
- 36 Ф. Р-213. Оп. 1. Д. 194. Л. 211.

## Димитриевский храм с. Казачьей Локни



Димитриевская церковь с. Казачьей Локни

В документах архива и справочных изданиях Курской епархии церковь с. Казачья Локня именуется Дмитриевской, Димитриевской, храмом Димитрия.

В живописном месте при речке Локне в пяти верстах от большой дороги, ведущей из Суджи в Курск, располагалось село Казачья Локня. «Во оном селе — церковь деревянная во имя святого великомученика Димитрия Солунского, при которой священно— и церковнослужительских дворов 3, во оных душ — 5».<sup>1</sup> Это первое упоми-

нение о церкви содержится в «Топографическом описании Курской губернии» (1784 г.). Село было владельческим: в числе владельцев были князь Александр Михайлович Галицын, ему принадлежало 11 дворов с 52 душами малороссиян; Дубянские: майор Яков, вдовы (бригадирша Наталья, ротмистрша Александра), дети Федоровы, им принадлежало 15 дворов, 39 малороссиян; хорунжий Григорий Осипович Иваненков (4 двора, 7 душ малороссиян); вдова, ротная квартирмейстерша Прасковья Матвеевна Бобовникова

III.  
ВѢДОМОСТЬ Ѡ ПРИХОДѢ.

Какого числа приходили и на каковыхъ именихъ и по какому числу людей въ приходѣхъ и въ каковыхъ общинахъ, селеніяхъ и деревняхъ.	Число домовъ въ приходѣхъ.	Число душъ.		Всего жителей въ приходѣхъ, селеніяхъ и деревняхъ по переписи.
		Муж.	Жен.	
в селѣ Казачьей Локни	365	1235	1192	При церкви.
дер. Богдановка	43	152	143	Въ селѣ.
хут. Кубатовка	59	237	211	Въ селѣ.
<b>Всего въ приходѣхъ . . .</b>	<b>467</b>	<b>1624</b>	<b>1495</b>	
Въ томъ числѣ: дворянъ . . . . .	3	11	13	
дворянъ . . . . .	2	5	7	
мещанъ . . . . .	6	21	31	
крестьянъ . . . . .	456	1575	1495	
Слѣдуетъ, въ приходѣхъ церкви и въ общинахъ: дворянъ (мужск. и женск. и дѣтей) . . . . .				
дворянъ . . . . .				
мещанъ (мужск. и женск. и дѣтей) . . . . .				
крестьянъ (мужск. и женск. и дѣтей) . . . . .				
<b>Всего . . . . .</b>	<b>467</b>	<b>1624</b>	<b>1495</b>	

Свѣдѣніе о приходѣхъ церкви  
Суджанскаго уѣзда  
Суджанскаго уѣзда  
Суджанскаго уѣзда

Из клировой ведомости Димитриевской церкви за 1916 г.

(5 дворов, 16 малороссиян). Проживало в селе 294 войсковых обывателя (27 дворов). Всего же в селе насчитывалось 424 души, проживавших в 66 дворах.<sup>2</sup>

Тицанием прихожан в 1865 г. было построено новое каменное здание церкви, крытое железом, с такими же приделами и колокольной, каменная церковная сторожка, крытая железом.<sup>3</sup>

В справочных изданиях до нач. XX в. отсутствуют сведения о составе прихода церкви. Из «Справочных тетрадей о церквах...» известно, что в 1890 г. в числе прихожан было 1152 м., 1209 ж.; в 1898 г. — 1310 м., 1260 ж.<sup>4</sup> В 1903 г. в состав прихода входили сл. Казачья Локня, дер. Богдановка, хут. Княжий, хут. Кубатовский; всего насчитывалось 330 дворов, в них — 1115 м., 1110 ж.<sup>5</sup>

К 1916 г. произошли изменения в составе прихода — выбыл хут. Княжий; в с. Казачья Лок-

ня насчитывалось 365 дворов, 1235 м., 1192 ж., в дер. Богдановке было 43 двора, 152 м., 143 ж., в хут. Кубатовке — 59 дворов, 237 м., 211 ж. Всего же в приходе числилось 467 дворов, 1624 м., 1546 ж., в т.ч. духовенства — 13 м., 13 ж. (3 двора); дворян — 5 м., 7 ж. (2 двора); мещан — 21 м., 31 ж. (6 дворов); крестьян — 1585 м., 1495 ж. (456 дворов).<sup>6</sup>

В 5 верстах от Казачьей Локни в с. Лебедевщина находилась Покровская церковь.

В 1916 г. за церковью числилось 1<sup>3</sup>/<sub>4</sub> дес. усадебной земли с погостом и 32 дес. пахотной земли.<sup>7</sup>

При церкви имелись второклассная церковно-учительская школа, при ней образцовая школа. В приходе функционировали три земские школы. Церковная школа размещалась в собственном доме, обучалось в ней 112 мальчиков.<sup>8</sup> С 1913 г. заведующим и одновременно законоучителем второклассной учительской и образцовой школ состоял священник Соколовский Иван Дмитриевич.<sup>9</sup> В церковной библиотеке насчитывалось 140 томов книг.

Димитриевская церковь — трехпрестольная: главный — во имя великомученика Димитрия; с южной стороны — святителя Николая, с северной — трех святителей.<sup>10</sup>

Сохранившаяся опись имущества Димитриевской церкви за 1920 г. дает представление о внутреннем убранстве храма: в средней части располагались 3 иконостаса, отделяющие алтарь, 6 иконостасов малых размеров в виде киотов; 57 икон в честь двенадцатых праздников и святых, в т.ч. на кипарисо-

Церковно-приходская школа при Димитриевской церкви  
с. Казачья Локня Суджанского у.

вой доске икона вмч. Димитрия, икона свт. Иосафа чеканной работы; Спасителя и Ахтырской Божией Матери в металлических ризах, Владимирской Божией Матери в оловянной ризе, свт. Николая в серебряной позолоченной ризе и др.;<sup>11</sup> 5 колоколов общим весом 181 п.; причем вес большого медного колокола составлял 142 п. 25 ф.;<sup>12</sup> 3 деревянных креста, 5 напестольных серебряных крестов; 34 богослужебные книги и 60 книг, предназначенных для церковной библиотеки.<sup>13</sup>

После выхода в свет декрета СНК РСФСР от 20.01.1918 г. Димитриевский храм продолжал действовать в соответствии с Уставом религиозного общества с. Казачья Локня.

Согласно декрету ВЦИК от 23.02.1922 г. из церкви было изъято 4 серебряные малые иконы, 2 серебряных креста, 1 чаша общим весом 6<sup>1</sup>/<sub>2</sub> ф. (по др. данным — 6<sup>1</sup>/<sub>4</sub> ф.).<sup>14</sup> При изъятии ценностей прихожане не позволили вынести из церкви храмовую икону Димитрия Солунского, и она была оставлена в храме.<sup>15</sup>

В 1924 г. в Суджанском волисполкоме Львовского у. перерегистрировано религиозное общество Димитриевской церкви с. Казачья Локня.<sup>16</sup>

29 октября 1929 г. было вынесено постановление Львовского окрисполкома о закрытии церкви. Имущество оставалось в храме.<sup>17</sup> Решением президиума Курского облисполкома от 7 июля 1935 г. Димитриевская церковь была закрыта для использования ее под дом соцкультуры.<sup>18</sup>

В 1945 г. верующие выступили с ходатайством об открытии храма, однако в 1946 г. епископом оно было снято с рассмотрения. Имеются сведения, что в 1948 г. здание церкви было занято под промышленные и др. предприятия.<sup>19</sup>

По состоянию на 1 октября 1948 г. Димитриевская церковь включена в список недействующих.<sup>20</sup>

В документах за 1950–1980-е гг. сведения о Димитриевском храме отсутствуют. Воссоздан храм в 1998 г.

В соответствии с Федеральным законом «О свободе совести и о религиозных объединениях» от 26.09.1997 г. зарегистрирована религиозная организация — православный приход Димитрия Солунского (свидетельство № 17р от 20 июля 1998 г.).

В госархиве сохранились метрические книги Димитриевской церкви за 1825–1841, 1876, 1886, 1888, 1903, 1910–1912 гг.

Постановлением губернатора Курской области от 30.10.1998 № 566 Димитриевская церковь поставлена на охрану как памятник культовой архитектуры регионального значения.

### Примечания:

- 1 Ф. Р-30. Оп. 1. Д. 186. Л. 74.
- 2 Там же. Л. 74–75.
- 3 Ф. 483. Оп. 1. Д. 41. Л. 114; Ф. Р-323. Оп. 1. Д. 431. Л. 85.
- 4 Ф. 217. Оп. 1. Д. 105. Л. 107; Д. 117. Л. 73об.
- 5 Ф. 4. Оп. 1. Д. 140. Л. 5–5об.
- 6 Ф. 483. Оп. 1. Д. 41. Л. 121.
- 7 Там же. Л. 114об.
- 8 Там же. Л. 115об. Курские епархиальные ведомости. Часть официальная. — 1912. № 2. С. 29.
- 9 Ф. 483. Оп. 1. Д. 41. Л. 117об.
- 10 Там же. Л. 114.
- 11 Ф. Р-1287. Оп. 1. Д. 664. Л. 486об.; Ф. Р-323. Оп. 1. Д. 431. Л. 85.
- 12 Ф. Р-1287. Оп. 1. Д. 664. Л. 486об.
- 13 Ф. Р-323. Оп. 1. Д. 431. Л. 85об.–86.
- 14 Ф. Р-323. Оп. 1. Д. 378. Л. 175об.; Д. 700. Л. 41об.
- 15 Ф. Р-717. Оп. 1. Д. 36. Л. 155об.
- 16 Ф. Р-1798. Оп. 1. Д. 103. Л. 35, 36об.
- 17 Ф. Р-1758. Оп. 1. Д. 264. Л. 301об.
- 18 Ф. Р-3322. Оп. 4. Д. 1. Л. 5; Там же. Оп. 1. Д. 114. Л. 198–198об.
- 19 Ф. Р-5027. Оп. 1. Д. 15. Л. 15; Д. 10. Л. 8; Д. 21. Л. 53.
- 20 Ф. Р-5027. Оп. 1. Д. 21. Л. 53.



## Сретенский храм с. Киреевки

До 1928 г. с. Киреевка входило в состав Львовского уезда, с 1928 по 1930 гг. — в состав Большесолдатского, а с 1930 г. — в состав Суджанского района.

В справочных изданиях Курской епархии и исторических документах церковь именуется Сретенской, Стретенской, Сретенья Господня.

До постройки своего храма жители Киреевки были прихожанами Николаевской церкви с. Ржавы Суджанского уезда, о чем свидетельствует «Ведомость, учиненная в Белгородской духовной консистории по требованию... Курского гражданского губернатора Степана Даниловича Бурнашева»... в 1798 году.<sup>1</sup>

В 1839 г. тщицей помещицы Елизаветы Петровны Перекрестовой в с. Киреевке Львовского у. был построен крестообразный храм из серого камня. В одной связи с храмом — каменная колокольня, покрытая железом.<sup>1</sup> На колокольне — 5 колоколов весом: 1-й — 113 п., 2-й — 32 п., 3-й — 3 п. 30 ф., 4-й — 1 п. 17 ф., 5-й — 23 ф. Храм имел в длину 37 арш. и в крестообразе 37 арш.<sup>2</sup>

По «Справочной тетради о церквях...» за 1890 г. прихожанами Сретенской церкви были 722 м., 666 ж.; в 1898 г. в составе прихода — 4 деревни, в них — 713 м., 673 ж., раскольников — 2 м.<sup>3</sup>

В «Справочной книге о церквях...» за 1908 г. в приходе указаны деревни: Бахтинка, Камышева, Дьякова, Леонтьевка, Радутина. Всего прихожан — 985.

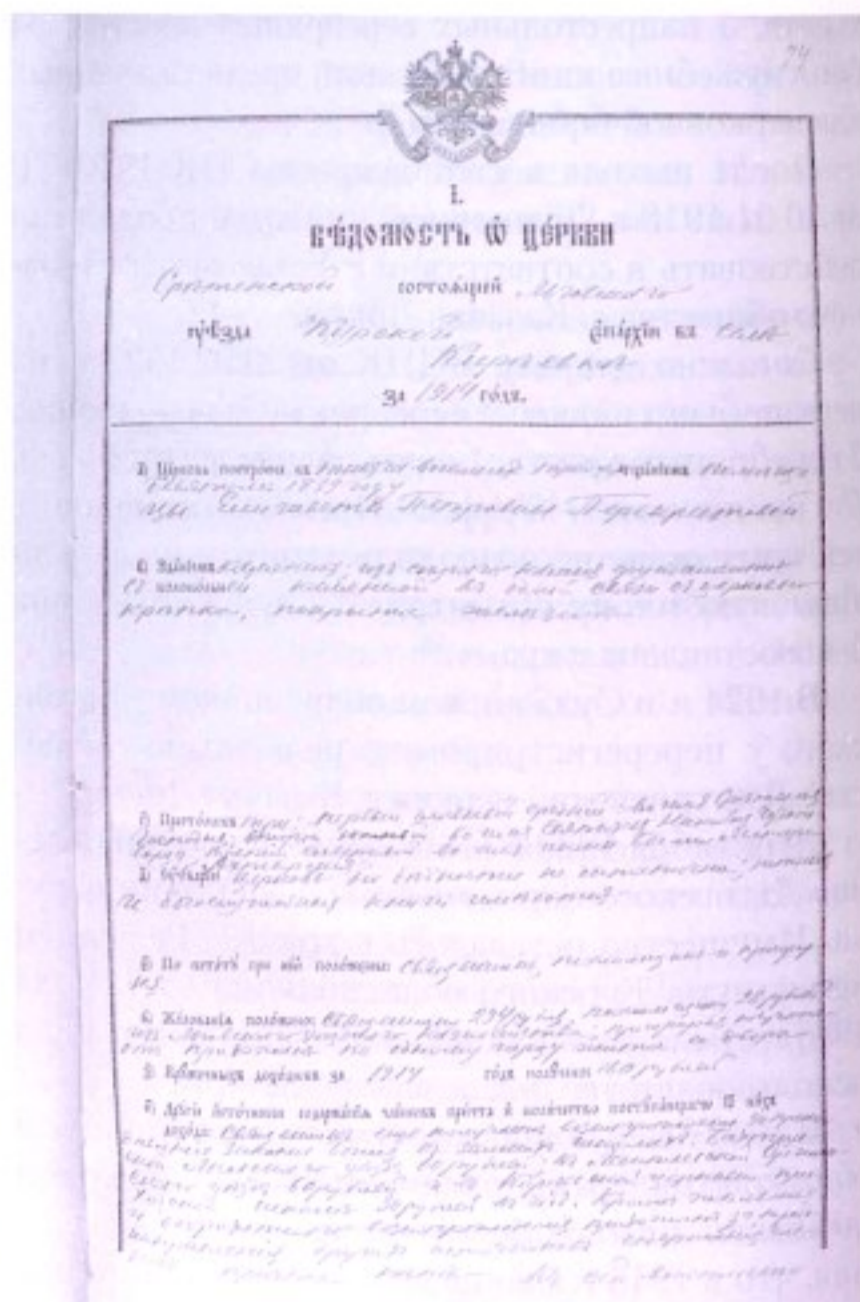
Согласно клировой ведомости за 1916 г. количество прихожан Сретенской церкви характеризуется следующими данными:

с. Киреевка — духовные лица — 2 м., 4 ж. (2 дома); дворяне — 1 ж. (1 дом); крестьяне — 229 м., 218 ж. (78 домов);

дер. Бахтинка — дворяне — 6 м., 8 ж. (2 дома); крестьяне — 229 м., 218 ж. (70 домов);

дер. Камышовка — мещане 7 м., 3 ж. (2 дома); крестьяне — 162 м., 126 ж. (41 дом);

дер. Дьякова — дворяне 2 м., 3 ж. (2 дома); крестьяне — 84 м., 85 ж. (30 домов);



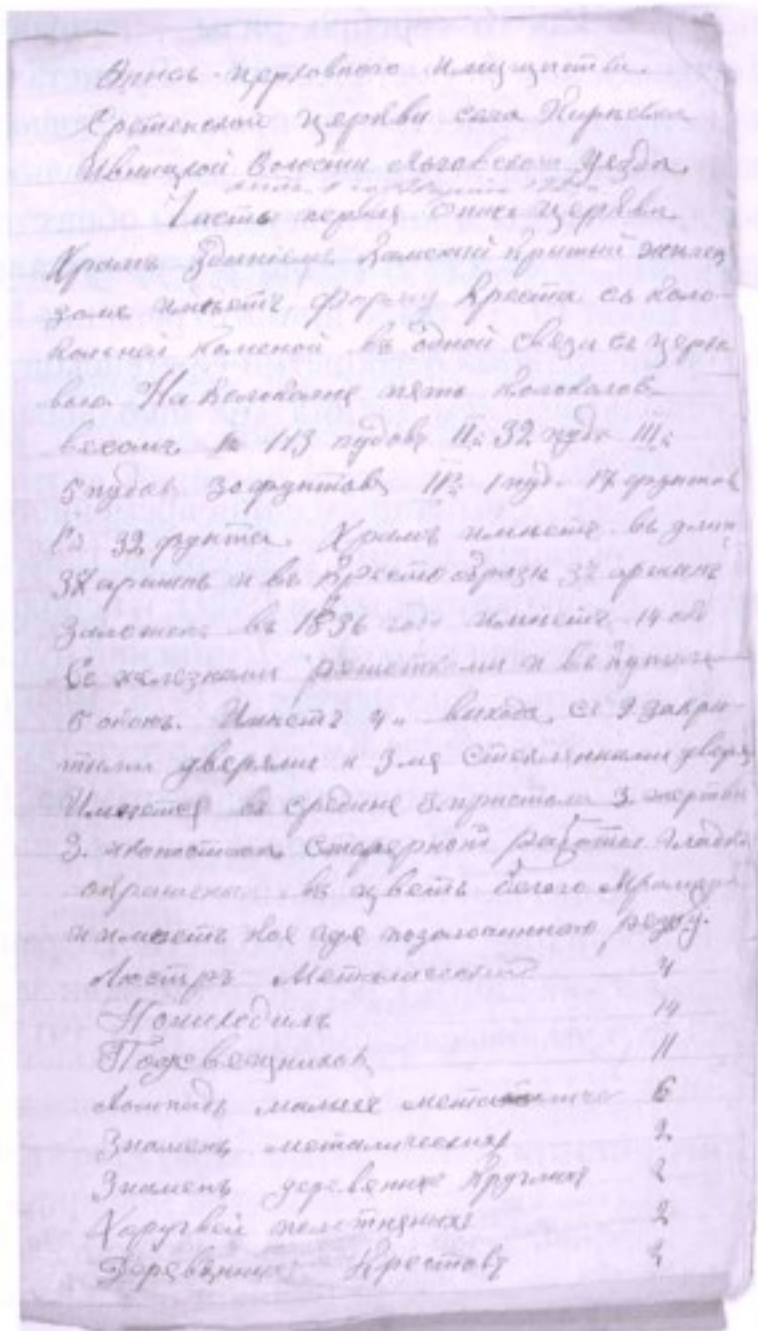
Из клировой ведомости Сретенской церкви за 1914 г.

дер. Леонтьевка — крестьяне 267 м., 246 ж. (67 домов);

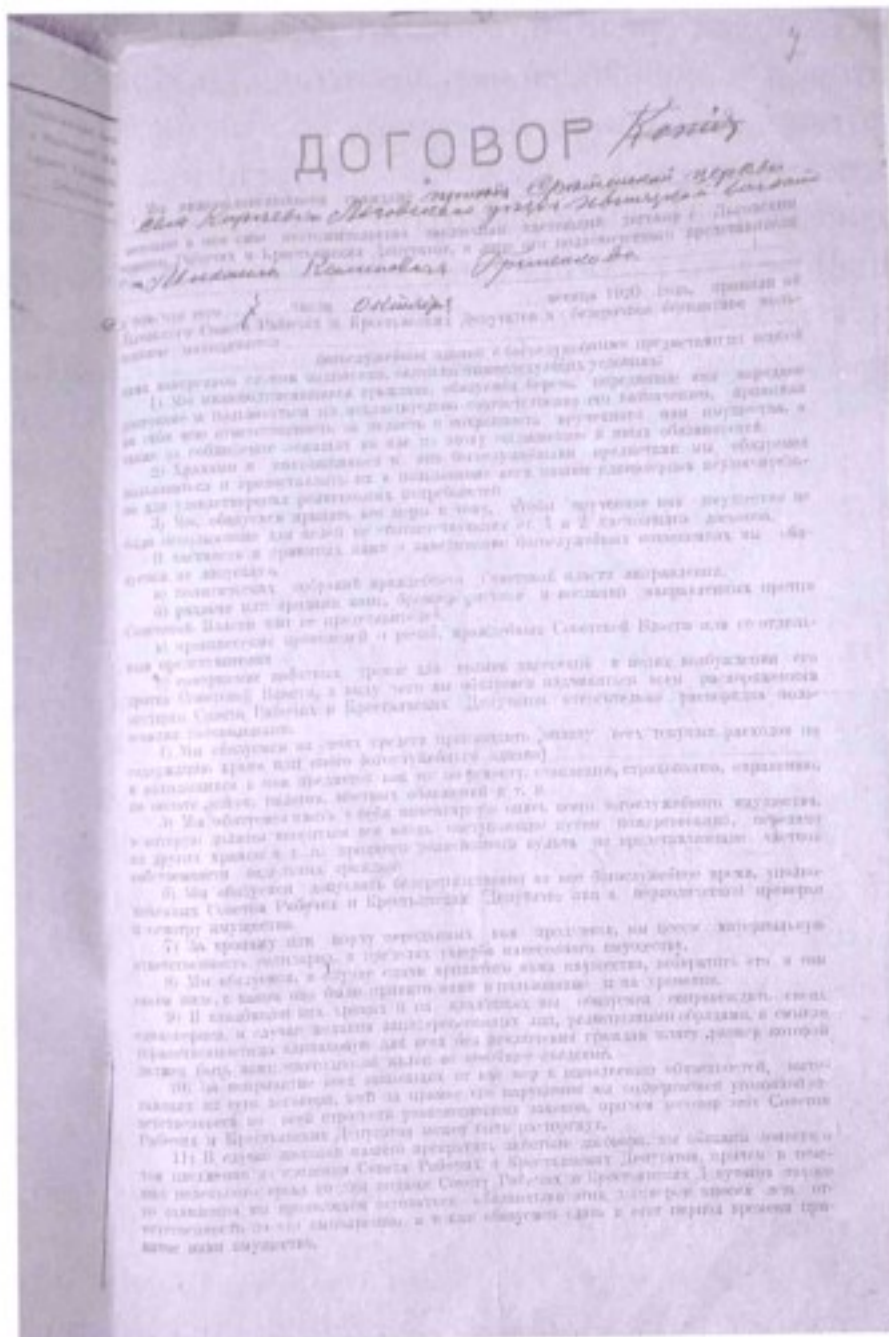
дер. Радутина — дворяне 1 м., 3 ж. (1 дом); единоверцы — 1 м., 1 ж. (1 дом); военные — 23 м., 24 ж. (6 домов).

Всего же в приходе числилось 1063 м., 987 ж. (303 дома), в т.ч. духовных лиц 2 м., 4 ж. (2 дома); дворян 9 м., 15 ж. (6 домов); мещан 7 м., 3 ж. (2 дома); крестьян 1044 м., 964 ж. (292 дома). Кроме того, числилось единоверцев 1 м., 1 ж. (1 дом).<sup>4</sup>

Ближайшими к Сретенской церкви были: Троицкая в с. Ивицы в 4 в.; Свято-Духовская в



Из описи церковного имущества Сретенской церкви с. Киреевки. 1929 г.



Из договора прихожан Сретенской церкви с Львовским Советом РКиКД. 7 октября 1920 г.

с. Волоконском в 7 в.; Димитриевская в с. Русском Поречном в 7 в.<sup>5</sup>

Во владении церкви было 2 дес. 1320 кв. саж. усадебной вместе с погостом земли, пахотной — 33 дес., сенокосной — 1/2 дес. (по клировой ведомости 1915 г. земли церковной — 1 дес. 1920 кв. саж., распашной — 33 дес.).<sup>6</sup>

Пахотная церковная земля находилась в трех клинах: первый — в Киреевской даче в 2 в. от церкви, второй — в Камышовской даче в 4 в., третий — в Раковской даче в 5 в. от церкви. Вся земля находилась в беспорном владении причта.<sup>7</sup>

В приходе к 1915 г. действовали одна церковно-приходская и три земские школы: одна земская школа в дер. Бахтинке, открыта 1 октября 1909 г.; вторая земская школа в дер. Леонтьевке Суджанского у., открыта 1 октября 1909 г.; третья земская школа в дер. Камышовке, открыта

с 1 октября 1910 г.<sup>8</sup> Церковно-приходская одноклассная школа размещалась в собственном деревянном доме. Сведения о ней как о школе грамоты впервые появляются в 1898 г. (в «Справочной тетради о церквях... за 1890 г.» сведения о школе отсутствуют). Средства на ее содержание отпускались Львовским уездным отделением Курского епархиального училищного совета. Дом, в котором размещалась школа, был покрыт железом и обмазан глиной. Отмечалось ветхое состояние дома.<sup>9</sup>

В описи церковного имущества Сретенской церкви с. Киреевки, сделанной в 1920 г., содержится описание наружного и внутреннего вида храма: здание имеет 14 окон с железными решетками; в куполе — 5 окон. Имеется 4 выхода с 9 закрытыми дверями и 3 — со стеклянными дверями. В середине храма — три престола: первый

— главный средний, во имя Сретения Господня; второй — южный, во имя святителя Николая Чудотворца; третий — северный, во имя иконы Божией Матери Ахтырской; 3 жертвенника, 3 иконостаса столярной работы (гладкие, окрашены в цвет белого мрамора, кое-где имеют позолоченную резьбу). Икон висячих, отделанных фольгой — 28 и писанных красками на дереве — 10. В ризнице — 3 напрестольных евангелия в бархатном переплете, в металлическом окладе; 2 евангелия молебных в  $\frac{1}{8}$  листа, 4 напрестольных.<sup>10</sup>

С 1909 г. священником Сретенской церкви состоял Анатолий Павлович Чефранов, он же был заведующим и законоучителем Киреевской церковно-приходской школы, законоучителем в земских школах в Бахтинке и Леонтьевке. В библиотеке хранилось 37 томов церковных книг.<sup>11</sup>

После принятия в 1918 г. декрета СНК «Об отделении церкви от государства...» Сретенский храм продолжал действовать в соответствии с уставом религиозного общества с. Киреевки.

7 октября 1920 г. был заключен договор граждан прихода Сретенской церкви с. Киреевки с Льговским Советом рабочих и крестьянских депутатов о приеме в бессрочное пользование богослужебного здания.<sup>12</sup>

В период изъятия ценностей из храмов согласно декрету ВЦИК от 23.02.1922 г. из Сретенской церкви ничего не было изъято по причине отсутствия ценностей.<sup>13</sup>

В 1924 г. Нижне-Деревенским волисполкомом Льговского у. зарегистрировано религиозное общество Сретенской церкви с. Киреевки.<sup>14</sup>

18 ноября 1929 г. было принято решение Большесолдатского РИКа о закрытии Сретенской церкви. Здание предполагалось использовать под хлебохранилище. В отношении имущества ликвидированных церквей, в т.ч. Сретенской, говорилось: «имущество из ликвидированных

церквей, как то: серебро, ризы — направляются Госбанку, лом металлический — Рудметаллторгу, остальное имущество, не представляющее никакой ценности, передано с/с для использования клубом, иконы и книги переданы обществам верующих, а там, где отказались — приняли с/с».<sup>15</sup>

2 июля 1935 г. было принято решение Курского облисполкома о закрытии Сретенской церкви с использованием здания «на школьное строительство».<sup>16</sup>

Согласно статданным единовременного учета недействующих зданий церквей за 1962 г. Сретенская церковь закрыта в 1939 г. и используется под «зерносклад колхоза «Ленинский путь»».<sup>17</sup>

В архивных документах за 1970–1980 гг. сведения о храме в селе Киреевка отсутствуют. Регистрационных документов на храм за 1990-е годы не имеется. В настоящее время Сретенский храм с. Киреевки не существует.

В госархиве Курской области сохранились метрические книги Сретенской церкви за 1840–1849 гг., клировые ведомости за 1914, 1915 гг.

#### Примечания:

- 1 Ф. 483. Оп. 1. Д. 18. Л. 74; Д. 19. Л. 78. Ф. 33. Оп. 2. Д. 61. Л. 117.
- 2 Ф. Р-1813. Оп. 2. Д. 25. Л. 8.
- 3 Ф. 217. Оп. 1. Д. 105. Л. 43об.; Д. 117. Л. 39об.
- 4 Ф. 483. Оп. 1. Д. 18. Л. 81; Д. 19. Л. 83.
- 5 Ф. 483. Оп. 1. Д. 19. Л. 79.
- 6 Там же. Д. 19. Л. 78об.; Д. 18. Л. 74об.
- 7 Там же.
- 8 Ф. 483. Оп. 1. Д. 19. Л. 78об., 79об.
- 9 Ф. 483. Оп. 1. Д. 19. Л. 78об.; Д. 18. Л. 74об.
- 10 Ф. Р-1813. Оп. 2. Д. 25. Л. 8–9.
- 11 Ф. 483. Оп. 1. Д. 19. Л. 79об., 80об.
- 12 Ф. Р-1813. Оп. 2. Д. 25. Л. 7.
- 13 Ф. Р-323. Оп. 1. Д. 340. Л. 132об.
- 14 Ф. Р-1798. Оп. 1. Д. 103. Л. 94–95.
- 15 Ф. Р-1758. Оп. 1. Д. 264. Л. 300об.
- 16 Ф. Р-3322. Оп. 4. Д. 1. Л. 6.
- 17 Ф. Р-5027. Оп. 5. Д. 31. Л. 355.

## Предтеченский храм с. Махновки

В исторических документах, справочных изданиях Курской епархии церковь Предтечи и Крестителя Господня Иоанна с. Махновки Суджанского уезда называется Предтеченской, Иоанно-Предтеченской, Свято-Рождества Иоанна Крестителя, Рождества Иоанна Предтечи, Иоанна Предтечи.

Предтеченская церковь с. Махновки Суджанского уезда построена в 1883 году (заложена в 1871 г.) тщанием прихожан.<sup>1</sup> Ближайшей к Предтеченской церкви была Преображенская церковь сл. Заолешенки.

В 1908 г. православных прихожан в приходе насчитывалось 816 чел.<sup>2</sup> Здание церкви — каменное, с такой же колокольней в одной связи, покрыты железом. Престол один — во имя Предтечи и Крестителя Господня Иоанна.<sup>3</sup>

В клировой ведомости за 1916 г. сообщается, что в с. Махновке имелось 292 дома, в которых проживало 900 м. и 866 ж.; в хут. Димитрюковском, входящем в приход Предтеченской церкви, насчитывалось 17 домов, в которых проживали 47 м. и 49 ж. Итого в приходе имелось 309 домов, в них проживали 947 м. и 915 ж., из них духовных лиц — 6 м. и 5 ж. (2 дома); дворян — 1 м. и 3 ж. (1 дом), крестьян — 940 м. и 907 ж. (306 домов).<sup>4</sup> Имелось усадебной земли с погостом 1 дес., пахотной земли — 33 дес., сенокосной — 4 дес.<sup>5</sup>

Приписанной к церкви являлась часовня на месте упраздненного Предтеченского монастыря.<sup>6</sup>

В приходе имелась церковно-приходская школа, учрежденная в 1884 г. В ней в 1916 г. обучались 94 мальчика и 40 девочек. Заведующим и законоучителем в церковно-приходской школе состоял священник Ненарочкин Виктор Николаевич. В церковной библиотеке имелись все необходимые книги.<sup>7</sup>

После принятия в 1918 г. декрета СНК РСФСР «Об отделении церкви от государства и школы от церкви» Предтеченская церковь осталась действующей.

По состоянию на 3 ноября 1920 г. имеются следующие сведения о церкви и церковном имуще-



Предтеченская церковь с. Махновки

стве: храм пятиглавый кирпичный, ограда вокруг храма кирпичная, в ограде здание деревянное. Колоколов разных — 5, общий вес их 150 п. В святом алтаре находились следующие предметы: престол деревянный, два св. евангелия больших с металлической крышкой и одно малое — с серебряной крышкой, два серебряных креста на престоле, иконостас деревянный с позолоченной резьбой. Иконы в иконостасе все открытые, без риз. Надклировые иконы располагались следующим образом: с правой стороны — храмовая икона Иоанна Предтечи, в серебряной ризе размером 13x17 в.; икона Спасителя — деревянная, с позолоченным полем. С левой стороны — икона Божией Матери в серебряной ризе, размером 13x17 в.; икона св. Николая, в позолоченной деревянной ризе.<sup>8</sup>

Согласно декрету ВЦИК «О порядке изъятия церковных ценностей, находящихся в пользовании групп верующих» в 1922 г. из храма были изъяты с икон две серебряные ризы малого размера весом  $5\frac{3}{4}$  ф.<sup>9</sup>

В 1924 г. Суджанским волисполкомом перерегистрировано религиозное общество Предтеченской церкви с. Махновки.<sup>10</sup>

По состоянию на 11 марта 1930 г. по документам административного отдела Льговского окрисполкома церковь числилась в списке закрытых.<sup>11</sup>

Колхозом «Завет Ильича» Махновского сельсовета в 1934 г. было куплено здание бездействующей церкви за 5600 рублей. Здание колхозом было переоборудовано: сняты купола, переделана крыша, внутри устроены закрома. По решению президиума облисполкома Предтеченская церковь была закрыта 7 июля 1935 г. для использования под клуб.<sup>12</sup>

Во время оккупации в период Великой Отечественной войны группа верующих заняла переоборудованное здание храма под молитвенный дом.<sup>13</sup>

Согласно договору от 27.06.1945 г., заключенному гражданами с Суджанским райсоветом депутатов трудящихся, верующим было передано в бессрочное бесплатное пользование одноэтажное кирпичное здание церкви.<sup>14</sup>

В инвентарной описи Предтеченской церкви с. Махновки, составленной предположительно в 1945 г., указаны: иконостас деревянный некрашеный 12 м<sup>2</sup>, иконы большие деревянные — 18, иконы малые деревянные — 15, иконы застекленные в рамках — 23, кресты выносные деревянные — 2, кресты напрестольные — 2 (1 медный, 1 металлический), евангелие переплетенное в металлической оправе — 1 и др. предметы.<sup>15</sup>

Настоятелем Иоанно-Предтеченской церкви с августа 1945 г. по март 1948 г. был священник Василий Gladков. В марте 1948 г. священник В. Gladков был уволен за штат, и временно приход приписан к причту церкви с. Замостье Суджанского района.<sup>16</sup>

20 октября 1948 г. на должность священника в храм с. Махновки был зарегистрирован протоиерей Александр Беленовский.<sup>17</sup>

Согласно решению облисполкома от 20 июля 1950 г. № 697 помещение колхозного склада, за-

нятое церковной общиной в период немецко-фашистской оккупации под молитвенный дом, у общины верующих было изъято и возвращено колхозу «Завет Ильича».<sup>18</sup>

С 1950 г. приход церкви значится в списке снятых с регистрации и прекративших свою деятельность по причине отсутствия церковных служб.<sup>19</sup> В последующие годы богослужения в церкви не возобновлялись.

В соответствии с Законом РСФСР «О свободе вероисповедания» от 25.10.1990 г. зарегистрирован православный приход церкви Свято-Рождества Иоанна Крестителя Курско-Белгородской епархии (Московский патриархат) в с. Махновка (4 декабря 1992 г. № 164).

В соответствии с Федеральным законом «О свободе совести и о религиозных объединениях» от 26.09.1997 г. возобновлена регистрация религиозной организации — прихода Рождества Иоанна Предтечи в с. Махновка (27.12.1999 г. № 210р).

Документы церкви в госархиве Курской области: клировая ведомость за 1916 г.; метрические книги за 1886, 1888, 1910–1912, 1913–1917, 1918–1920 гг.

Постановлением губернатора Курской области от 30.10.1998 г. № 566 церковь Иоанна Предтечи поставлена на охрану как памятник культовой архитектуры регионального значения.

## Примечания:

- 1 Ф. 483. Оп. 1 Д. 41. Л. 156.
- 2 Справочная книга о церквах... — Курск, 1909. — С. 202.
- 3 Ф. 483. Оп. 1 Д. 41. Л. 156.
- 4 Там же. Л. 163.
- 5 Там же. Л. 156об.
- 6 Там же. Л. 157, 159об.
- 7 Там же. Л. 157 об., 159об.
- 8 Ф. Р-323. Оп. 1 Д. 431. Л. 71–72об.
- 9 Ф. Р-323. Оп. 1 Д. 378. Л. 175об. Д. 691. Л. 164.
- 10 Ф. Р-1798. Оп. 1. Д. 103. Л. 35, 36.
- 11 Ф. Р-1758. Оп. 1 Д. 264. Л. 301.
- 12 Ф. Р-5027. Оп. 4 Д. 74. Л. 27. Ф. Р-3322. Оп. 4. Д. 1. Л. 5.
- 13 Ф. Р-5027. Оп. 4. Д. 74. Л. 26.
- 14 Ф. Р-5027. Оп. 4 Д. 74. Л. 5.
- 15 Там же. Л. 7.
- 16 Там же. Л. 11, 12.
- 17 Там же. Л. 13.
- 18 Ф. Р-5027. Оп. 4. Д. 74. Л. 24, 27.
- 19 Ф. Р-5027. Оп. 2 Д. 8. Л. 82.

## Васильевский храм с. Пушкарное

Упоминание о храме встречается в «Топографическом описании Курской губернии» (1784 г.), где записано: «церковь во оном селе деревянная во имя Святителя Василия Великого, при которой священно— и церковнослужительских дворов 4, во оных душ 10, при том селении на речке Конопельке священника Иоанна Колмакова мельница». Встречается также название «Церковь Василия Кесарийского».<sup>1</sup>

В клировой ведомости церкви за 1837 г. указывается, что построена она в 1785 г. Здание деревянное, покрыто железом и покрашено, с такой же колокольней. При церкви имелась ограда. Земли при церкви было 33 дес.: усадебной 3 дес., пашенной 20 дес., сенокосной 3 дес. и «неудобной к хлебородию» — 7 дес. Священником служил Евграф Харитонович Романовский. В числе прихожан с. Пушкарного было 588 м. и 612 ж. (100 однодворческих дворов).<sup>2</sup>

Новое каменное здание Васильевской церкви с колокольней было построено в 1879 г. тцанием прихожан. В 1893 г. ими же устроен иконостас стоимостью 5000 руб. Престол в церкви один — во имя святого Василия Великого, архиепископа Кесария Каппадокийского.<sup>3</sup>

К приходу церкви относилась дер. Русская Конопелька. В 1898 г. прихожанами Васильевской церкви являлись 2595 чел.: 1265 м. и 1330 ж., раскольников — 2 чел. женского пола. В 1908 г. православных прихожан в приходе насчитывалось 1363 чел.<sup>4</sup> Ближайшими к Васильевской были церкви: Пятницкая с. Мартыновки и Митрофановская с. Бондаревки.<sup>5</sup>

В клировой ведомости за 1916 г. сообщается, что земли при церкви имелось: усадебной (вместе с церковным погостом) 3 дес., пахотной 29 дес., сенокосной 2 дес. Земля оценивается по качеству как «неудобная, состоящая из гор и оврагов, сдаётся в аренду за 150 руб.».<sup>6</sup>

В с. Пушкарном в 1916 г. насчитывалось 227 домов, в них проживали 894 м. и 885 ж.; в дер. Русской Конопельке — 143 дома, 555 м. и 563 ж.



Васильевский храм с. Пушкарное

Итого в приходе имелось 370 домов с проживавшими в них 1449 м. и 1448 ж.<sup>7</sup>

Приписанных церквей не было, но в дер. Русская Конопелька на кладбище была устроена часовня из прежней деревянной церкви, на каменном фундаменте под железной крышей.<sup>8</sup>

В 1898 г. в с. Пушкарном действовали церковно—приходская школа и школа грамоты, кроме того, в приходе имелись две земские школы: одна в с. Пушкарном, другая — в дер. Русская Конопелька.<sup>9</sup>

В 1916 г. законоучителем в земской школе с. Пушкарного состоял священник Петр Петрович Саенко.<sup>10</sup> В церковной библиотеке насчитывалось до 200 томов книг.

После принятия в 1918 г. декрета СНК РСФСР «Об отделении церкви от государства и школы от церкви» Васильевская церковь продолжала действовать.

В описи имущества Васильевской церкви на 1 ноября 1920 г. указаны: церковь кирпичная, с такой же оградой, престол 1, покрытый металлической одеждой; икон неподвижных 10 (деревянных в больших киотах), подвижных 31, евангелий 5 (одно посеребрено, остальные посеребрены с лицевой стороны), иконостас 1 деревянный, красного цвета с позолотой, 5 колоколов весом 244 п., денежная сумма 909 руб. 50 коп.<sup>11</sup>

Согласно декрету ВЦИК от 23 февраля 1922 г. из храма было изъято: риз средних с икон — 2, кадило серебряное — 1, ковш малый — 1, чаша (без прибора) — 1, серебра (монетой) 1<sup>1</sup>/<sub>4</sub> ф., общим весом 12 ф.<sup>12</sup>

Согласно протоколу Чернооленской волостной комиссии по изъятию церковных ценностей от 17 августа 1923 г. в описи изъятого имущества указано: риз — 3, воздухов — 2, риза с иконы — 1, холста 30 арш.<sup>13</sup>

В 1924 г. Суджанским волисполкомом перерегистрировано религиозное общество Васильевской церкви с. Пушкарного.<sup>14</sup>

Из «Сведений о действующих молитвенных зданиях и религиозных объединениях по Суджанскому району на 1 июня 1937 г.» следует, что Васильевская церковь до конца 1930-х гг. являлась действующей; количество верующих по регистрационным данным составляло 164 чел., количество служителей культа — 1.<sup>15</sup>

Согласно решению президиума Курского облисполкома от 8 июня 1940 г. № 17 церковь в с. Пушкарном была закрыта с передачей здания исполкому райсовета для использования в культурных целях.<sup>16</sup>

Во время Великой Отечественной войны богослужения были возобновлены. Зарегистрировано религиозное общество 01.09.1944 г.<sup>17</sup>

В 1962 г. прихожанами церкви являлись жители дер. Русской Конопельки, с. Мартыновки, хут. Михайловки и хут. Агронома.<sup>18</sup>

В 1967 г., а также с 1 декабря 1969 г. по 1 сентября 1970 г. церковь не работала из-за отсутствия священника,<sup>19</sup> в последующие годы Васильевская церковь с. Пушкарного являлась действующей.

В соответствии с Законом РСФСР «О свободе вероисповедания» от 25.10.1990 г. зарегистрирован православный приход Свято-Васильевского храма Курско-Белгородской епархии Русской Православной церкви (Московский патриархат) в с. Пушкарное (3 января 1992 г. № 133).

В соответствии с Федеральным законом «О свободе совести и о религиозных объединениях» от 26.09.1997 г. возобновлена регистрация религиозной организации Свято-Васильевский приход в с. Пушкарное (16 ноября 1999 г. № 137р).

Документы церкви в госархиве Курской области: клировые ведомости за 1837, 1916 гг.; метрические книги за 1781–1798, 1802–1813, 1830–1844, 1876, 1877, 1884, 1886, 1888, 1910–1912 гг.

Постановлением губернатора Курской области от 30.10.1998 г. № 566 Васильевская церковь поставлена на охрану как памятник культовой архитектуры регионального значения.

## Примечания:

- 1 Ф. Р-30. Оп. 1. Д. 186. Л. 98; Д. 172. Л. 22.
- 2 Ф. 217. Оп. 1. Д. 4158. Л. 58–58об., 59об., 61об.
- 3 Справочная книга о церквях... — Курск, 1909. — С. 208. Ф. 483. Оп. 1. Д. 41. Л. 191.
- 4 Ф. 217. Оп. 1. Д. 117. Л. 75об. Справочная книга... С. 206.
- 5 Ф. 483. Оп. 1. Д. 41. Л. 192.
- 6 Там же. Л. 191об.
- 7 Там же. Л. 199.
- 8 Там же. Л. 192.
- 9 Ф. 217. Оп. 1. Д. 117. Л. 76. Ф. 483. Оп. 1. Д. 41. Л. 192об.
- 10 Ф. 483. Оп. 1. Д. 41. Л. 192об., 193об.
- 11 Ф. Р-323. Оп. 1. Д. 390. Л. 40–40об.
- 12 Ф. Р-323. Оп. 1. Д. 691. Л. 99.
- 13 Ф. Р-1287. Оп. 1. Д. 664. Л. 507–507об.
- 14 Ф. Р-1798. Оп. 1. Д. 103. Л. 35, 36об.
- 15 Ф. Р-3322. Оп. 4. Д. 8. Л. 27.
- 16 Ф. Р-3322. Оп. 4. Д. 10. Л. 7.
- 17 Ф. Р-213. Оп. 1. Д. 83. Л. 14.
- 18 Ф. Р-5027. Оп. 5. Д. 31. Л. 361.
- 19 Ф. Р-213. Оп. 1. Д. 13. Л. 2. Ф. Р-5361. Оп. 2. Д. 600. Л. 67.

## Храм Рождества Христова с. Уланок

Как сообщается в «Летописи с. Уланок Суджанского уезда», «до нынешнего храма, построенного в 1861 г., в с. Уланок было еще два. О первом из этих храмов точных сведений не сохранилось. Старые люди передают, что храм был деревянным и куплен в местечке Батурии Черниговской губернии, храм этот сгорел, но отчего и когда именно, точно неизвестно. О втором храме сохранились более подробные и достоверные сведения, можно полагать, он был построен между 1774 и 1780 гг. Храм был деревянный, построен в честь Рождества Христова».<sup>1</sup> Очевидно, именно об этом храме даны сведения в «Топографическом описании Курской губернии» (1784 г.), а именно: «в оном селе (Уланок) церковь деревянная во имя Рождества Христова, при которой священно- и церковнослужительских дворов 4, в оных душ — 12».<sup>2</sup> Село принадлежало уездному депутату бывшей Сумской провинции Никифорову Федору Петровичу.

Со временем, несмотря на часто производимые ремонты, церковное здание сильно обветшало, к тому же стало тесным для прихожан. Необходимость в сооружении нового здания была очевидной. Как свидетельствует церковная летопись, «желание построить новый храм высказывал еще священник Кирилл Волошинов, но при своих преклонных годах он не решался приступить к такому трудному и великому делу...».<sup>3</sup> Новый храм был заложен в 1851 г. Строителями его были священник Павел Петровский, церковный староста капитан артиллерии Петр Иванович Никифоров и казенные крестьяне Роман Герасимович Еременко и Андрей Арсеньевич Волков. Храм строился на средства прихожан и добровольные пожертвования. Строительство длилось 11 лет, 17 сентября 1862 г. храм был освящен Преосвященным епископом Сергием.<sup>4</sup>

Расположенный в центре села, на возвышенном месте, он был окружен каменной оградой и обсажен плодовыми деревьями.

Храм представлял собой «каменное одноэтажное здание в форме креста, снаружи оштукатурен



Церковь Рождества Христова с. Уланок

и побелен; при нем, в одной связи, каменная колокольня. На юг, север и запад имелись фронтоны. Купол храма — о пяти главах, покрытых белым побронзированным железом. Фронтоны же, трапезная, алтарь и самый храм покрыты черным железом и окрашены зеленой краской. Колокольня трехъярусная, покрыта белым побронзированным железом; кресты на ней и на главах купола четырехконечные железные, позолоченные. Внутри храм основан на четырех каменных столбах с пилястрами в боковых стенах. Алтарь в храме полукруглый, имеет в длину 10 арш., в ширину 8 арш.; самая же церковь имеет в длину 23 арш., в ширину тоже 23 арш., трапезная — 13 арш. в длину и 8 арш. в ширину, колокольня — 12 арш. в ширину и 10 арш. в длину. Высоту храм имеет 53 арш., а колокольня 63 арш. Окон в храме 31». Внутри храм покрашен масляными красками и расписан по стенам разными священными изображениями.<sup>5</sup>

Примерно так же выглядел храм и в 1920 г. — об этом мы узнаем из «Описи Христорождественского храма с. Уланок Суджанского уезда Курской губернии», хранящейся в архивном фонде Курского губернского отдела управления.<sup>6</sup>

После опубликования декрета СНК РСФСР от 23.01.1918 г. храм продолжал действовать в



соответствии с договором, заключенным с Уланковским волисполкомом.<sup>7</sup>

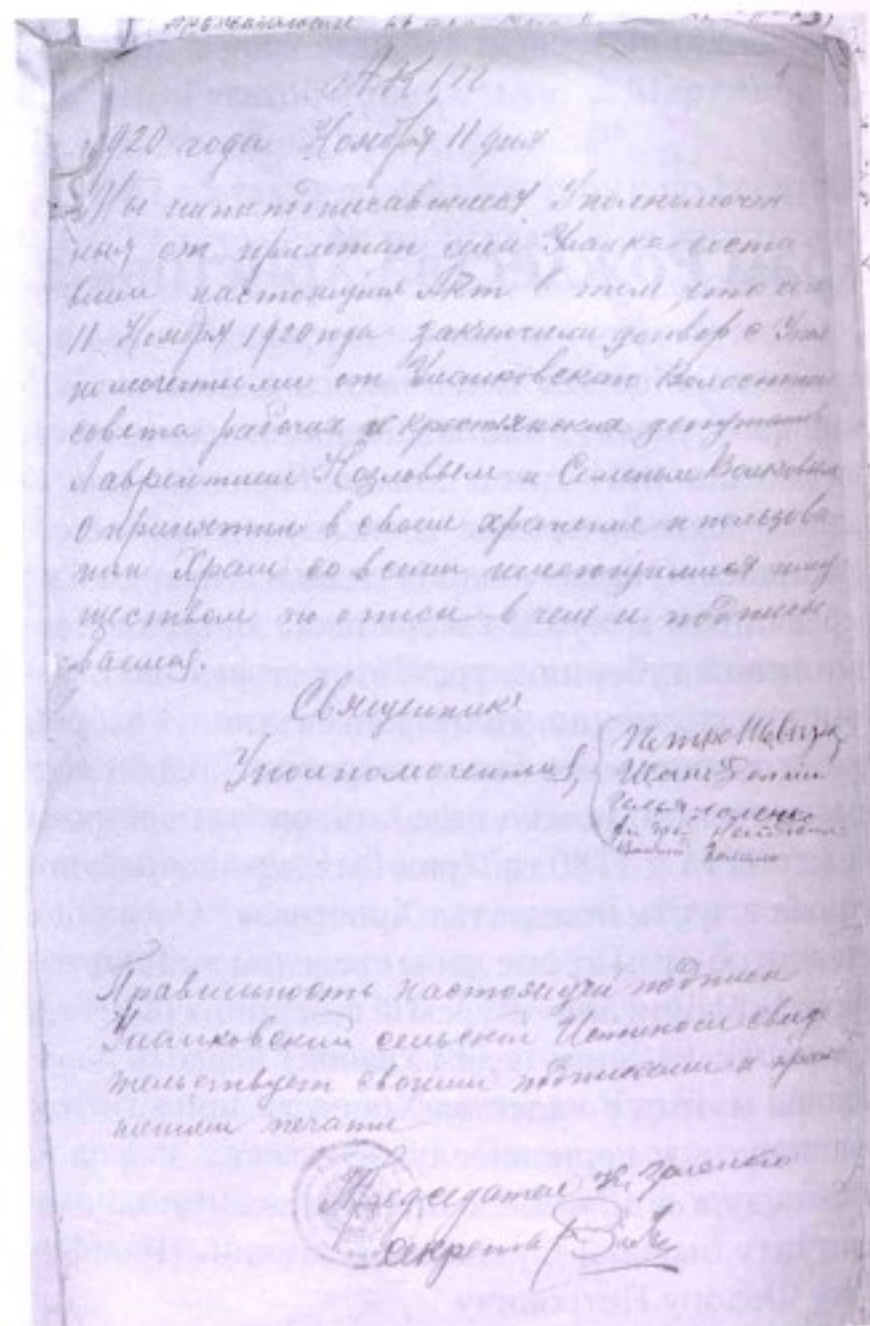
Престолов в церкви два: один, главный, в честь Рождества Христова, другой в приделе, в честь Цареградской иконы Божией Матери. Престол в главном алтаре составлял особую гордость храма. Он был сооружен из трех пород дерева: кедра, педга и кипариса, которые были присланы в храм в 1860 г. из Афонского монастыря (обстоятельства приобретения их подробно описаны в церковной летописи).<sup>8</sup>

Святыней храма, особо почитаемой прихожанами, считалась икона Пасовской, или Цареградской, Божией Матери. Ранее она находилась в доме прихожанина помещика Ивана Федоровича Никифорова и составляла собственность рода Никифоровых. Затем, вследствие чудесного исцеления от этой иконы дочери помещика, к ней с молитвой стали обращаться многие из прихожан, прося избавления от болезней. Весть об исцелениях от чудотворного образа Божией Матери скоро разнеслась по окрестным селам. И так как стало не совсем удобным иметь прославленную святыню в частном доме, сын помещика Петр Никифоров в 1850 г. перед закладкой храма пожертвовал ее в церковь. На пожертвования для иконы была сооружена серебряная риза весом в 8 ф. стоимостью 400 руб.<sup>9</sup>

В 1896 г. была открыта женская церковно-приходская школа, в ней обучались ежегодно от 45 до 55 чел. В 1916 г. законоучителем в церковно-приходской школе состоял священник Говоров Михаил Андреевич.<sup>10</sup>

В приходе Христорождественской церкви в 1903 г. насчитывалось 309 дворов, в них 2007 жителей: 1006 м., 1001 ж. В 1916 г. количество дворов составляло 286, жителей — 2048, из них 1056 м., 992 ж.<sup>11</sup>

В 1916 г. при церкви с. Уланок имелось земли: 3 дес. усадебной с погостом, 33 дес. пахотной. Приходское кладбище первоначально располагалось возле церкви, почти в центре села, а с 1849 г. под него было отведено другое место, на расстоянии  $\frac{1}{4}$  версты от селения и площадью в две десятины с четвертью. Кладбище было окопано рвом и огорожено частоколом, по сторонам — обсажено декоративными деревьями, а сама площадь его засажена фруктовым садом. Для содержания кладбища в приличном виде, для поддержания



на нем чистоты и порядка церковью содержался сторож из местных крестьян.<sup>12</sup>

Известны имена священников, служивших в церкви с. Уланок в следующие годы: Павлов Иоанн (1774), Столяревский Стефан (ранее 1793–1808), Волошинов Матвей Михайлович (1793–1817), Волошинов Кирилл Матвеевич (1817–1848), Петровский Павел Иванович (1848–1885), Невский Николай Никодимович (1886–1898), Пузанов Петр Стефанович (1898–1900), Чужимов Павел Петрович (с 1900 г.).<sup>13</sup>

В начале 1920-х годов повсеместно происходило изъятие церковных ценностей из храмов. Согласно декрету ВЦИК «О порядке изъятия церковных ценностей, находящихся в пользовании групп верующих» от 23 февраля 1922 г. из храма с. Уланок было изъято: риз малых — 2, совершенно малых — 2, риз больших — 1; крест серебряный на престольный; священные сосуды — всего весом на 10,5 ф.<sup>14</sup>

В 1924 г. Суджанским волисполкомом зарегистрировано религиозное общество Христорождественской церкви с. Уланок.<sup>15</sup>

До конца 1930-х годов церковь в с. Уланок являлась действующей. На 1 июня 1937 г. количество членов общины верующих составляло 265 чел.<sup>16</sup> Однако в это же время на заседаниях Суджанского райисполкома рассматривался вопрос о расторжении договора с общиной верующих с. Уланок ввиду невыполнения ею обязательств по ремонту и охране здания от разрушения.<sup>17</sup>

В 1939 — 1-й пол. 1940 гг. поступают сообщения, что церковный совет распался, церковь бездействует, засыпана зерном, имеет место расхищение церковного инвентаря.<sup>18</sup> Решением облисполкома от 8 мая 1940 г. Христорождественская церковь была закрыта как бездействующая с передачей здания церкви району для использования по усмотрению исполкома.<sup>19</sup>

Службы в церкви в с. Уланок были восстановлены в период немецко-фашистской оккупации в январе 1942 г.<sup>20</sup> В мае 1945 г. верующими был подписан договор с Суджанским райисполкомом о передаче им в бессрочное бесплатное пользование здания церкви.<sup>21</sup>

В инвентарной описи имущества Христорождественской церкви с. Уланок, составленной в 1944–1945 гг., указаны: иконостас трехъярусный деревянный с позолоченной отделкой (5 м в высоту, 3 м в ширину); 2 боковых двухъярусных иконостаса деревянных с позолоченной отделкой (3 м в высоту, 2 м в ширину); 2 престола деревянных в полотняной одежде; крест напрестольный металлический; 5 больших икон и 21 маленькая (деревянные); 6 киотов (один из них позолоченный) и др. имущество.<sup>22</sup>

С мая 1961 г. в Христорождественской церкви богослужения прекратились из-за отсутствия священника (переведен в другой приход).<sup>23</sup> 18 декабря 1965 г. состоялось заседание Суджанского райисполкома, на котором было отмечено, что в с. Уланок осталось очень мало верующих, и они могут посещать ближайшую церковь в с. Борки (находится на расстоянии 3,5 км). Исполком райсовета депутатов трудящихся решил: снять с регистрации общество верующих Рождественской церкви с. Уланок с последующей передачей здания церкви колхозу им. Чкалова для переоборудования под колхозный Дом культуры.<sup>24</sup>



Храм Рождества Христова с. Уланок после реставрации. 2003 г.

13 июля 1966 г. было принято постановление Совета по делам религий при СМ СССР о снятии с регистрации религиозного общества с. Уланок Суджанского района как прекратившего свою деятельность и о закрытии церкви. По решению Суджанского райисполкома от 22 декабря 1967 г. церковное здание вместе с каменной оградой были переданы колхозу им. Чкалова Уланковского сельсовета без права переоборудования.<sup>25</sup>

В 1970–80-х гг. сведения о возобновлении богослужений отсутствуют.

19 марта 1990 г. было зарегистрировано религиозное общество Русской Православной церкви в с. Уланок Суджанского района с передачей здания Христорождественской церкви для молитвенных целей.<sup>26</sup>

В соответствии с Федеральным законом «О свободе совести и о религиозных объединениях» от 26.09.1997 г. возобновлена регистрация религиозной организации — православный приход Рождества Христова (26.06.1998 № 10р).

10 августа 2003 г. в Христорождественский храм с. Уланок была возвращена всенародно почитаемая Пасовская (Цареградская) икона Божией Матери, которая с середины XIX в. находилась в храме. В 20-х гг. прошлого века образ из храма исчез, и только благодаря стараниям священника Геннадия Ткача и жертвователей она была выкуплена у частного коллекционера и возвращена под своды родного храма.<sup>27</sup>


Документы церкви в госархиве Курской области: клировая ведомость за 1916 г.; метрические книги за 1870–1912 гг.

Постановлением губернатора Курской области от 30.10.1998 г. № 566 ансамбль церкви Рождества Христова в составе здания самой церкви, ограды с воротами поставлен на охрану как памятник культовой архитектуры регионального значения.

### Примечания:

- 1 Курские епархиальные ведомости. — 1904 г. — № 27. Ч. неоф. — С. 525–526.
- 2 Ф. Р-30. Оп. 1. Д. 186. Л. 117.
- 3 Курские епархиальные ведомости. — 1904 г. — № 27. Ч. неоф. — С. 528.
- 4 То же. — № 28. Ч. неоф. — С. 532–533.
- 5 Там же.
- 6 Ф. Р-323. Оп. 1. Д. 390. Л. 6–10.
- 7 Ф. Р-2448. Оп. 1. Д. 4. Л. 41–41об.
- 8 Курские епархиальные ведомости. — 1904 г. — № 28. Ч. неоф. — С. 533–534. Ф. 483. Оп. 1. Д. 41. Л. 215.
- 9 Курские епархиальные ведомости. — 1904 г. — № 28. Ч. неоф. — С. 538–539.
- 10 Там же. С. 562–563. Ф. 483. Оп. 1. Д. 41. Л. 217об.
- 11 Ф. 4. Оп. 1. Д. 140. Л. 5; Ф. 483. Оп. 1. Д. 41. Л. 223.
- 12 Ф. 483. Оп. 1. Д. 41. Л. 215об. Курские епархиальные ведомости. — 1904 г. — № 30. Ч. неоф. — С. 566.
- 13 Курские епархиальные ведомости. — 1904 г. — № 29. Ч. неоф. — С. 546–547.
- 14 Ф. Р-323. Оп. 1. Д. 691. Л. 58.
- 15 Ф. Р-1798. Оп. 1. Д. 103. Л. 35, 36об.
- 16 Ф. Р-3322. Оп. 4. Д. 8. Л. 27.
- 17 Там же. Д. 70. Л. 102.
- 18 Там же. Л. 98.
- 19 Там же. Л. 94.
- 20 Ф. Р-5027. Оп. 4. Д. 98. Л. 2.
- 21 Там же. Л. 30.
- 22 Там же. Л. 8–8об.
- 23 Ф. Р-5027. Оп. 3. Д. 38. Л. 28. Оп. 5. Д. 38. Л. 2.
- 24 Ф. Р-5027. Оп. 4. Д. 98. Л. 61.
- 25 Там же. Л. 74, 79, 80.
- 26 Курские епархиальные ведомости. — 1990 г. — № 2. — С. 3.
- 27 Курские епархиальные ведомости. — 2003 г. — № 8 (91) — С. 1.

## Крестовоздвиженский храм с. Черкасского Поречного



Первое упоминание о храме встречается в «Топографическом описании Курской губернии» (1784 г.), где записано: «во оном селении церковь деревянная во имя Воздвижения Честного Креста, при которой священно- и церковнослужительских дворов два, во оных душ шесть да означенных помещика Извекова и Романова три деревянных дома».<sup>1</sup>

Церковь построена в 1831 г. тщанием прихожан, возобновлена в 1868 г. К приходу церкви относился хут. Ивашковский. В 1908 г. православных прихожан насчитывалось 1132 чел.<sup>2</sup>

В 1915 г. церковь размещалась в каменном здании, с такой же колокольней, покрыты железом.

Престол один — во имя Воздвижения Честного и Животворящего Креста Господня.<sup>3</sup>

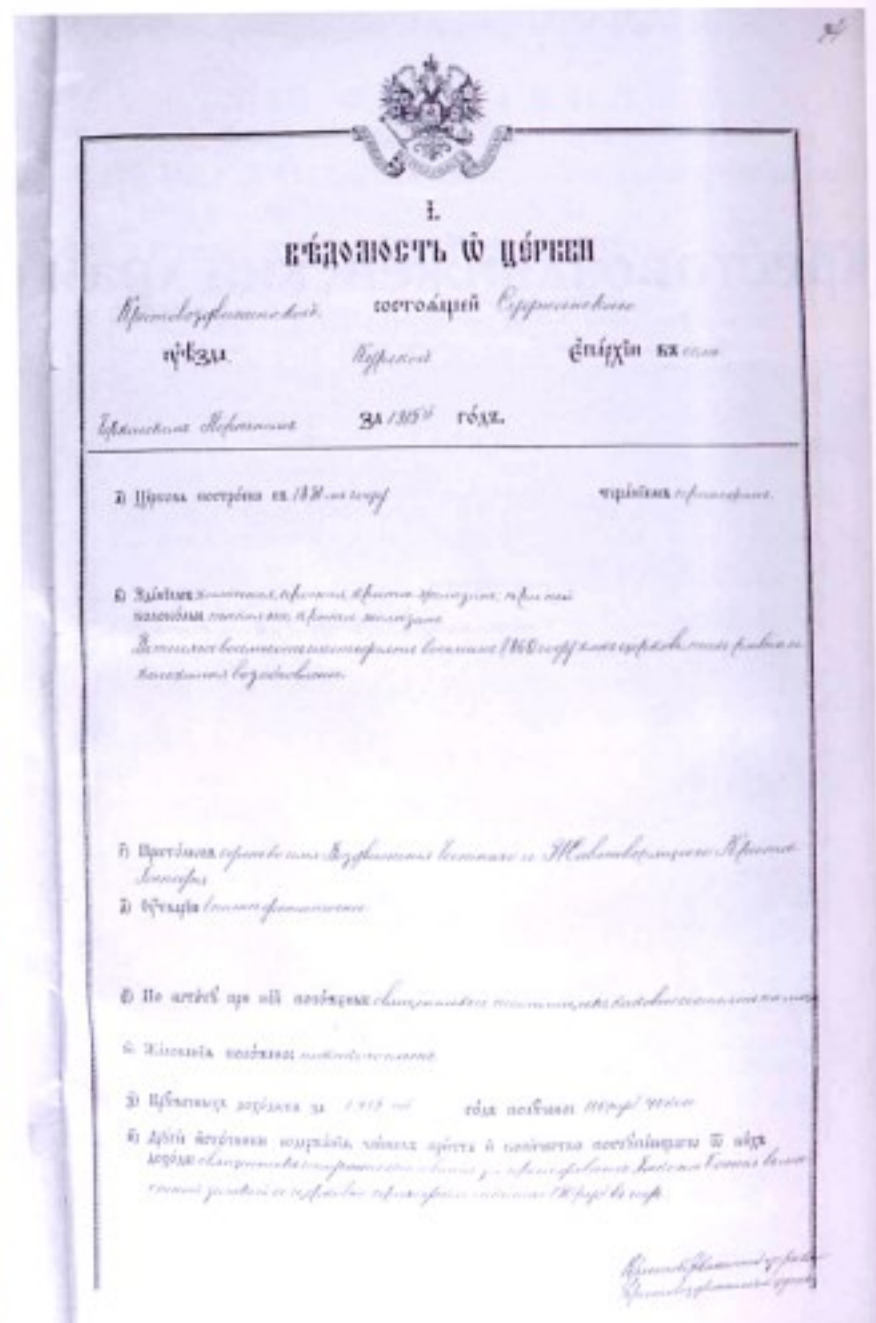
Ближайшими к Крестовоздвиженской церкви были церкви Димитриевская с. Русское Поречное и Симеоновская с. Разгребель.<sup>4</sup>

В клировой ведомости за 1917 г. сообщается, что в с. Черкасском Поречном имелось 248 домов, в которых проживали 1067 м. и 1072 ж.; в хут. Ивашковском насчитывалось 20 домов, в них проживали 128 м. и 128 ж., всего в приходе проживали: духовных лиц — 4 м. и 4 ж. (2 дома), крестьян — 1188 м. и 1192 ж. (266 домов).<sup>5</sup>

Имелось земли усадебной с погостом 2 дес., сенокосной — 33 дес.<sup>6</sup>



Крестовоздвиженский храм  
с. Черкасское Поречное



Из клировой ведомости Крестовоздвиженской церкви  
за 1915 г.

В отдельном здании располагалась церковно-приходская школа, в которой обучалось 33 мальчика и 43 девочки. В церковной библиотеке насчитывалось 46 томов книг.<sup>7</sup> Законоучителем в церковно-приходской и земской школах состоял священник Фильшин Константин Михайлович.<sup>8</sup>

После принятия в 1918 г. декрета СНК РСФСР «Об отделении церкви от государства и школы от церкви» Крестовоздвиженская церковь оставалась действующей.

По состоянию на 23 ноября 1920 г. имеются следующие сведения о церкви и церковном имуществе: храм кирпичный, ограда вокруг храма — кирпичная, в алтаре престол деревянный, на престоле евангелие (в деревянной оправе), крест посеребренный, икон двадцативершковых — 20, икон меньшего размера — 20, икон (живопись

на дощечках) — 36, икон большого размера — 3, колоколов весом 300 п. — 5, богослужебных книг — 20, денег в сумме 15 тыс.<sup>9</sup>

Изъятия церковных ценностей из храма в 1922 г. не было из-за отсутствия таковых.<sup>10</sup>

В 1924 г. Суджанским волисполкомом перерегистрировано религиозное общество Крестовоздвиженской церкви с. Черкасского Поречного.<sup>11</sup>

С 1938 г. церковь не функционировала, помещение временно было занято колхозом «1 Августа» под засыпку хлеба.<sup>12</sup>

16 сентября 1940 г. исполком Суджанского райсовета депутатов трудящихся вынес решение о закрытии молитвенного здания в с. Черкасское Поречное в связи с тем, что группа верующих и церковный совет с декабря 1938 г. распались, церковь не функционирует, здание и имущество находятся без охраны.<sup>13</sup>

Во время Великой Отечественной войны богослужения были возобновлены. Зарегистрировано религиозное общество 22.08.1944 г. Приход состоял из сел Черкасское Поречное и Русское Поречное.<sup>14</sup>

С июля 1965 по 1966 гг. церковь не работала в связи с отсутствием священника.<sup>15</sup> В 1967 г. и последующие годы церковь являлась действующей, с 19 мая по декабрь 1970 г. церковь временно не работала из-за отсутствия служителей культа.<sup>16</sup>

В соответствии с Законом РСФСР «О свободе вероисповедания» от 25.10.1990 г. зарегистрирован православный приход Крестовоздвиженской церкви в с. Черкасское Поречное (29 мая 1991 г. № 60).

В соответствии с Федеральным законом «О свободе совести и о религиозных объединениях» от 26.09.1997 г. возобновлена регистрация религиозной организации — приход Крестовоздвиженской церкви (09.11.1999 г. № 125р).

Документы церкви в госархиве Курской области: клировые ведомости за 1915, 1917 гг.; метрические книги за 1836–1844, 1857, 1868, 1876–1878, 1880–1883, 1888, 1890, 1893, 1897, 1898, 1900–1903, 1911, 1913–1916 гг.

Постановлением губернатора Курской области от 30.10.1998 г. ансамбль Крестовоздвиженской церкви в составе зданий: церковь, церковно-приходская школа и ограда — поставлены на охрану как памятник культовой архитектуры регионального значения.

### Примечания:

- <sup>1</sup> Ф. Р-30. Оп. 1. Д. 186. Л. 95–96.
- <sup>2</sup> Справочная книга о церквях... — Курск, 1909. — С. 208. Ф. 483. Оп. 1. Д. 43. Л. 74.
- <sup>3</sup> Ф. 483. Оп. 1. Д. 43. Л. 74.
- <sup>4</sup> Там же. Л. 75.
- <sup>5</sup> Там же. Оп. 1. Д. 44. Л. 68.
- <sup>6</sup> Там же. Л. 64об.
- <sup>7</sup> Там же. Л. 65об.
- <sup>8</sup> Там же. Л. 66об.
- <sup>9</sup> Ф. Р-323. Оп. 1. Д. 390. Л. 41–41об.
- <sup>10</sup> Ф. Р-323. Оп. 1. Д. 691. Л. 102–102об.
- <sup>11</sup> Ф. Р-1798. Оп. 1. Д. 103. Л. 35, 36.
- <sup>12</sup> Ф. Р-3322. Оп. 4. Д. 70. Л. 106.
- <sup>13</sup> Ф. Р-3322. Оп. 4. Д. 70. Л. 110.
- <sup>14</sup> Ф. Р-213. Оп. 1. Д. 83. Л. 14.
- <sup>15</sup> Ф. Р-5027. Оп. 3. Д. 38. Л. 28. Ф. Р-213. Оп. 1. Д. 13. Л. 2.
- <sup>16</sup> Ф. Р-213. Оп. 1. Д. 23. Л. 53. Д. 57. Л. 2; Д. 62. Л. 245; Д. 71. Л. 6; Д. 92. Л. 67; Д. 134. Л. 168. Д. 202. Л. 57.

## Димитриевский храм с. Черный Олех

Упоминание о храме встречается в «Топографическом описании Курской губернии» (1784 г.), где записано: «во оном селе церковь деревянная во имя святого великомученика Димитрия Солунского, при которой священно- и церковнослужительских дворов пять, во оных душ 15».<sup>1</sup>

В клировой ведомости за 1837 г. сообщается: «деревянное здание церкви, с такой же колокольней, покрытой железом», было построено в 1782 г. (наличие в госархиве метрических книг за 1775 г. предполагает более раннюю дату сооружения храма). Земли при церкви имелось: усадебной 3 дес., пашенной и сенокосной 66 дес.

В церкви служили два священника: Никита Яковлевич Харланов и Стефан Иванович Олехин. Прихожанами церкви были однодворцы с. Черный Олех: 319 м., 331 ж. (58 дворов); дер. Будищи: 533 м., 498 ж. (88 дворов); дер. Осипова Лука: 157 м., 150 ж. (28 дворов). Раскольников беспоповского толка насчитывалось 30 чел.<sup>2</sup>

В 1857 г. тщанием прихожан было построено новое здание церкви под названием Димитриевская. К приходу церкви относились дер. Осипова Лука, Будищи. В 1908 г. православных прихожан насчитывалось 1300 чел., раскольников и сектантов — 170.<sup>3</sup>

В клировой ведомости за 1916 г. сообщается, что земли при церкви имелось: усадебной вместе с церковным погостом 3 дес., пахотной — 83 дес. 2160 кв. саж., сенокосной — 6 дес., причт пользовался ею вместе с крестьянами в общем владении. Качество церковной земли оценивалось как среднее. Средний доход, приносимый от земли, составлял 400 руб.<sup>4</sup>

Здание церкви было деревянным, на каменном фундаменте, с такой же колокольней, в одной связи. В церкви имелся один престол во имя святого великомученика Димитрия Солунского. В 1914 г. заложена каменная церковь.<sup>5</sup>

В с. Черный Олех в 1916 г. насчитывалось: домов — 151, в них проживали 594 м., 525 ж.; в дер. Осипова Лука — 58 домов с количеством душ:



Димитриевский храм с. Черный Олех

250 м., 235 ж., в дер. Будищи — 228 домов, 784 м., 747 ж. Всего в приходе имелось 437 домов, 1628 м., 1507 ж., из них духовных лиц — 5 м., 15 ж. (3 дома); крестьян — 1623 м., 1492 ж. (434 дома); раскольников — 79 м., 74 ж. (38 хозяйств); сектантов — 1 м., 3 ж.<sup>6</sup>

В приходе действовали 3 земские школы: одна из них — в с. Черный Олех, в 1913 г. была преобразована в двухклассное образцовое училище. С 1911 г. священником Димитриевской церкви определен Яков Иванович Соколовский, 28 лет.

Он же состоял законоучителем в двухклассном образцовом училище.<sup>7</sup>

В церковной библиотеке имелся 51 том духовной литературы.<sup>8</sup>

Близлежащими к Дмитриевской церкви были Троицкая церковь с. Воробжи (в трех верстах), Михаило-Архангельская церковь с. Козыревки (в трех верстах).<sup>9</sup>

После принятия в 1918 г. декрета СНК РСФСР «Об отделении церкви от государства и школы от церкви» Дмитриевская церковь продолжала действовать.

В «Описи церкви и церковной утвари Дмитриевской церкви с. Черный Олех», составленной в декабре 1920 г., указано: церковь деревянная, крытая железом, на каменном фундаменте, имеется 4 медных колокола, иконостас — деревянный, позолоченный, икон разного размера — 100 (из них 35 ветхих), крестов на престол — 8 (2 серебряных, 1 медный, 5 жестяных) и др. церковное имущество.<sup>10</sup>

В 1924 г. Суджанским волисполкомом перерегистрировано религиозное общество Дмитриевской церкви с. Черный Олех.<sup>11</sup>

Согласно декрету ВЦИК «О порядке изъятия церковных ценностей, находящихся в пользовании групп верующих» от 23 февраля 1922 г. из Дмитриевской церкви в 1924 г. было изъято следующее имущество: 1 риза священническая, 1 стихарь диаконский, 5 воздухов, 5 пелен на иконы.<sup>12</sup>

В 1930-е гг. церковь официально считалась действующей, хотя имеются сведения о том, что группа верующих и церковный совет распались в 1935 г. Из справки Черноолешенского сельсовета следует, что «церковное имущество никем не охраняется, находится в бесхозном состоянии и растаскивается, фундамент разламывается, стекла разбиты». В «Сведениях о действующих молитвенных зданиях и религиозных объединениях по Суджанскому району» по состоянию на 1 июня 1937 г. указывалось: Дмитриевская церковь с. Черный Олех не работает, нет служителей культа. Количество членов общины верующих — 156 человек.<sup>14</sup>

Решением исполкома облсовета депутатов трудящихся от 26 мая 1940 г. № 15 церковь была закрыта как бездействующая, на основании ст. 34

постановления ВЦИК и СНК от 8 апреля 1929 г., с передачей здания церкви исполкому райсовета для использования на культурные цели.<sup>15</sup>

Во время оккупации в период Великой Отечественной войны богослужения были возобновлены в помещении церковной сторожки.<sup>16</sup>

26 октября 1944 г. в с. Черный Олех был зарегистрирован молитвенный дом,<sup>17</sup> в 1950-х гг. располагался в арендованном помещении.<sup>18</sup>

В «Общем списке приходов и церквей Курской епархии» на 1 января 1960 г. указан Димитриевский храм с. Черный Олех.<sup>19</sup> В последующие годы церковь оставалась действующей.

В соответствии с Законом РСФСР «О свободе вероисповедания» от 25.10.1990 г. зарегистрирован православный приход Димитрия Солунского с. Черный Олех (5 июня 1991 г. № 69).

В соответствии с Федеральным законом «О свободе совести и о религиозных объединениях» от 26.09.1997 г. возобновлена регистрация религиозной организации православного прихода Димитрия Солунского в с. Черный Олех (7 декабря 1999 г. № 177р).

Документы церкви в госархиве Курской области: клировая ведомость за 1837, 1916 гг.; метрические книги за 1775–1845, 1802–1832, 1844–1851, 1876–1878, 1882, 1886–1890, 1897, 1907, 1909 гг.

## Примечания:

- 1 Ф. Р-30. Оп. 1. Д. 186. Л. 89.
- 2 Ф. 217 Оп. 1. Д. 4158. Л. 52, 53об., 55об., 57об.
- 3 Справочная книга о церквях... — Курск, 1909. — С. 208.
- 4 Ф. 483. Оп. 1. Д. 42. Л. 150.
- 5 Там же.
- 6 Там же. Л. 158.
- 7 Там же. Л. 151об., 152об.
- 8 Там же. Л. 151об.
- 9 Там же. Л. 151.
- 10 Ф. Р-323. Оп. 1. Д. 390. Л. 15–15об.
- 11 Ф. Р-1798. Оп. 1. Д. 103. Л. 35, 36.
- 12 Ф. Р-1287. Оп. 1. Д. 664. Л. 468.
- 13 Ф. Р-3322. Оп. 4. Д. 70. Л. 129.
- 14 Ф. Р-3322. Оп. 4. Д. 8. Л. 27.
- 15 Ф. Р-3322. Оп. 4. Д. 70. Л. 128.
- 16 Ф. Р-5027. Оп. 2. Д. 5. Л. 15.
- 17 Ф. Р-213. Оп. 1. Д. 83. Л. 14.
- 18 Ф. Р-5027. Оп. 2. Д. 16. Л. 19. Д. 26. Л. 12.
- 19 Ф. Р-5027. Оп. 5. Д. 4. Л. 32.

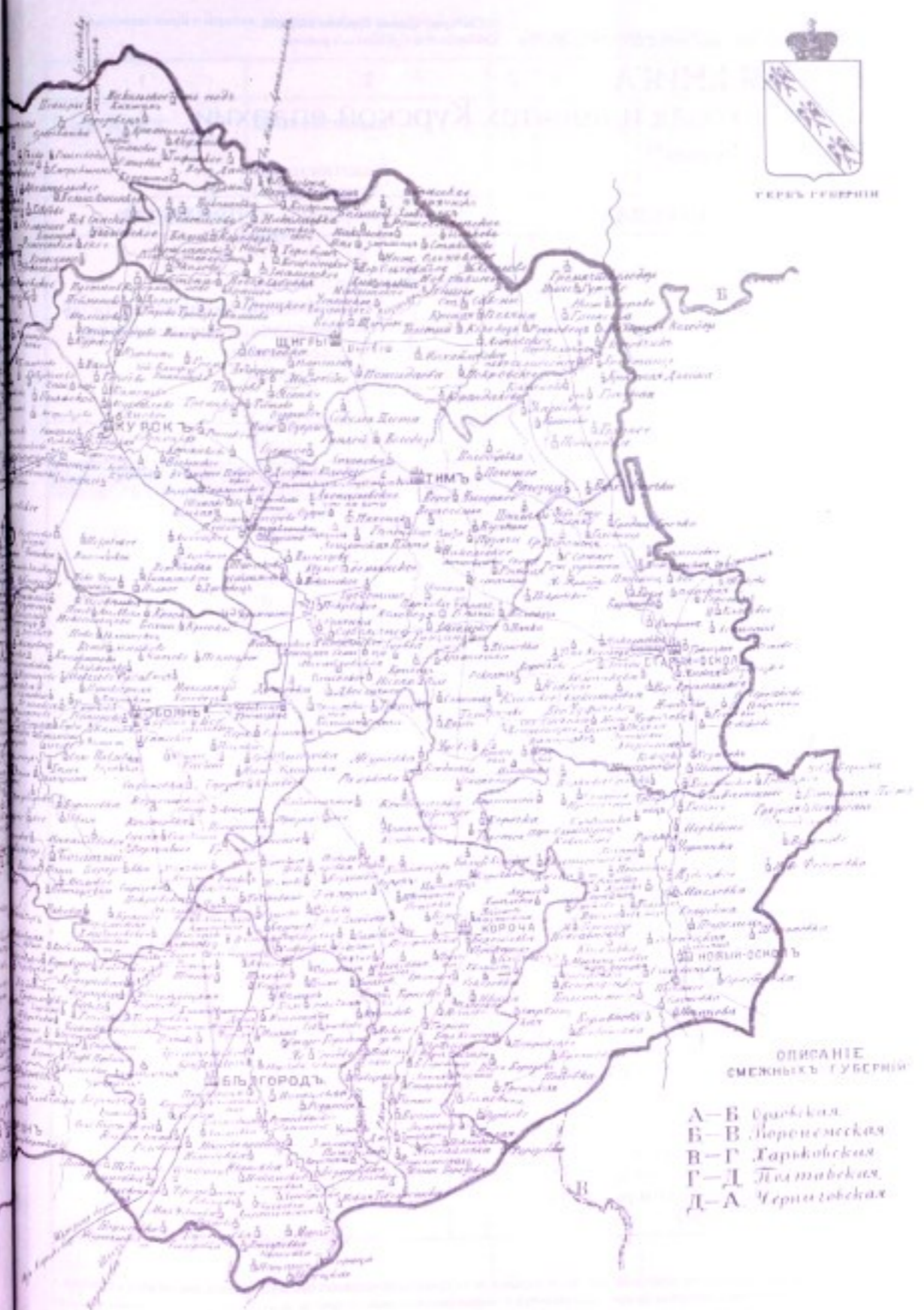


# КАРТА ЦЕРКВЕН КУРСКОЙ ЕПАРХІИ.



Взаимное разстояние городовъ Курской губерніи между собою.

	Курскъ.	Брянскъ.	Грайворонъ.	Дмитриевъ.	Коропъ.	Льговъ.	Мирополье.	Нов.-Оск.	Обоянь.	Путявлъ.	Рыльскъ.	Стар.-Оск.	Суджа.	Тамъ.	Фатежъ.	Щегра.
Курскъ.	—	152 <sup>1/2</sup>	136 <sup>1/2</sup>	152 <sup>1/2</sup>	81 <sup>1/2</sup>	172 <sup>1/2</sup>	209 <sup>3/4</sup>	62	213 <sup>3/4</sup>	137 <sup>3/4</sup>	161 <sup>1/2</sup>	147 <sup>3/4</sup>	90 <sup>1/2</sup>	44	57 <sup>1/2</sup>	
Брянскъ.	—	—	75	296 <sup>1/2</sup>	108 <sup>1/2</sup>	231 <sup>1/2</sup>	322 <sup>3/4</sup>	165 <sup>1/2</sup>	212	363 <sup>3/4</sup>	287 <sup>3/4</sup>	207 <sup>1/2</sup>	297 <sup>3/4</sup>	136 <sup>1/2</sup>	194	207 <sup>1/2</sup>
Грайворонъ.	—	—	—	—	361 <sup>1/2</sup>	183 <sup>1/2</sup>	306 <sup>1/2</sup>	397 <sup>3/4</sup>	210 <sup>3/4</sup>	287	438 <sup>3/4</sup>	362 <sup>3/4</sup>	282 <sup>1/2</sup>	372 <sup>3/4</sup>	211 <sup>1/2</sup>	269
Дмитриевъ.	—	—	—	—	—	288 <sup>3/4</sup>	55 <sup>1/2</sup>	161 <sup>1/2</sup>	316 <sup>1/2</sup>	198 <sup>1/2</sup>	202	126 <sup>1/2</sup>	298	136 <sup>1/2</sup>	27	180 <sup>1/2</sup>
Коропъ.	—	—	—	—	—	—	231 <sup>1/2</sup>	325	57 <sup>1/2</sup>	211 <sup>1/2</sup>	363 <sup>3/4</sup>	290	209 <sup>3/4</sup>	300	158 <sup>3/4</sup>	196 <sup>1/2</sup>
Льговъ.	—	—	—	—	—	—	—	106	291	143 <sup>1/2</sup>	146 <sup>3/4</sup>	71	242 <sup>3/4</sup>	81	171 <sup>1/2</sup>	125 <sup>1/2</sup>
Мирополье.	—	—	—	—	—	—	—	—	382 <sup>3/4</sup>	234 <sup>3/4</sup>	162 <sup>1/2</sup>	76 <sup>1/2</sup>	334 <sup>1/2</sup>	25	243 <sup>1/2</sup>	216 <sup>3/4</sup>
Нов.-Оск.	—	—	—	—	—	—	—	—	—	271 <sup>1/2</sup>	123 <sup>1/2</sup>	347 <sup>1/2</sup>	267 <sup>1/2</sup>	357 <sup>1/2</sup>	166 <sup>1/2</sup>	253 <sup>3/4</sup>
Обоянь.	—	—	—	—	—	—	—	—	—	—	257 <sup>1/2</sup>	199 <sup>3/4</sup>	223 <sup>1/2</sup>	209 <sup>3/4</sup>	142 <sup>1/2</sup>	106
Путявлъ.	—	—	—	—	—	—	—	—	—	—	—	—	—	—	—	119 <sup>1/2</sup>
Рыльскъ.	—	—	—	—	—	—	—	—	—	—	—	—	—	—	—	271
Стар.-Оск.	—	—	—	—	—	—	—	—	—	—	—	—	—	—	—	195 <sup>3/4</sup>
Суджа.	—	—	—	—	—	—	—	—	—	—	—	—	—	—	—	104
Тамъ.	—	—	—	—	—	—	—	—	—	—	—	—	—	—	—	205 <sup>1/2</sup>
Фатежъ.	—	—	—	—	—	—	—	—	—	—	—	—	—	—	—	33



ОПИСАНІЕ  
СМЕЖНЫХЪ ГУБЕРНІИ

А—В Орловская  
Б—В Воронежская  
В—Г Харьковская  
Г—Д Полтавская  
Д—А Черниговская

**СПРАВОЧНАЯ КНИГА**о церквях, приходах и причтах Курской епархии  
за 1908 г. (извлечения\*)

О ЦЕРКВАХ						О ПРИХОДАХ
Название городов, слобод и сел, в коих имеются церкви	Наименование церквей	Благоч. округ	Кам. или дер. ц.	Год постройки	Число престолов	Приселки, входящие в состав приходов, с показанием их расстояния
1	2	3	4	5	6	7
<b>КУРСКИЙ УЕЗД</b>						
Город Курск	Кафедральный Казанско-Богородичный собор	1	К.	1762	3	—
	Скорбященская (при Общине Красного Креста, домовая приписная к Кафедральному собору)	1	Д.	—	1	—
	Елисаветинская (в доме Волкова, приписная к Кафедральн. собору)	1	К.	—	1	—
	Воскресенский градский собор	1	К.	1762	3	—
	Андреевская (домовая при психиатрической больнице в д. Сапоговой)	1	К.	1902	1	—
	Ахтырская	1	К.	1760	3	—
	Благовещенская	1	К.	1801	3	—
	Надеждинская (при Александровском приюте приписная к Благов. церкви)	1	К.	1903	1	—
	Богородичная Утоли Моя Печали (при Курском реальном училище)	1	К.	1900	1	—

\* Не воспроизводятся данные о количестве прихожан, расстоянии храмов от губернского и уездного городов, о школах, имеющих в приходах, о составе и содержании причта. Названия населенных пунктов указываются в точном соответствии с источником.

1	2	3	4	5	6	7
Город Курск	<b>Вознесенская</b>	2	К.	1762	3	—
	<b>Всехсвятская</b> (кладбищная за Херсонскими воротами)	2	К.	1816	2	—
	<b>Знаменская</b> (домовая при образцовой семинарск. школе)	2	К.	1898	1	—
	<b>Иоанно–Богословская</b>	2	К.	1809	3	—
	<b>Кирилло– Мефодиевская</b> (домовая при Духовн. училище)	2	К.	—	1	—
	<b>Николаевская</b> (что в торгу)	1	К.	1775	5	—
	<b>Сретенско– Флоровская</b>	1	К.	1781	4	—
	<b>Троицкая</b>	2	К.	1700	6	—
	<b>Троицкая</b> (при Курском женском монастыре)	1	К.	1631	5	—
	<b>Успенская</b>	2	К.	1812	2	—
	<b>Успенская</b> (кладбищная за Московскими воротами)	1	К.	1846	2	—
	<b>Феодосиевская</b> (домовая при Духовной семинарии)	2	К.	—	1	—
	<b>Николаевская</b> (что при мужской гимназии)	1	К.	1812	1	—
	<b>Николаевская</b> (при Тюремном замке)	2	К.	1835	1	—
	<b>Павловская</b> (при епархиальном жен. учил.)	1	К.	1873	2	—
<b>Покровская</b>	2	К.	1764	3	—	
<b>Преображенская</b>	2	К.	1783	6	—	

1	2	3	4	5	6	7
	Серафимовская церковь-школа	2	К.	1905	1	—
	Скорбященская (при Курских Богоугодн. заведен.)	1	К.	1830	1	—
	Смоленская	2	К.	1771	3	—
	Казанская (в доме Губернатора, приписная к Смолен.)	2	К.	—	1	—
с. Балычево	Покровская	1	Д.	1781	1	дер.: Гостева 1 в. Алябьева 2 в. Соколова 3 в. Анпилогово 3 в. Филиппова 4 в.
с. Богоявленское	Богоявленская	4	К.	1894	3	дер.: Лисова 1 в. Елькова 1 в. Вывороткова 1 в. Мальнева 4 в.
с. Боево	Благовещенская	1	К.	1907	2	дер. Шеховцева 2 в.
с. Букреево	Митрофановская	4	К.	1844	1	с-цо Букреево 10 в. хут. Млодать 10 в. дер. Заплавск. 4 в.
с. Валки (Хмелевое тож)	Афанасьевская	1	Д.	1862	1	дер.: Хмелевая 1 в. Татаренкова 3 в. Конева 2 в. Сотникова 2 в. Сапогово 7 в. Половнева 7 в.
с. Введенское (Конорево тож)	Введенская	4	Д.	1889	1	с-цо Введенское
с. Винниково	Троицкая	2	Д.	1843	1	дер. Водяной Колодезь 3 в.
с. Виногоробль-ская плата	Покровская	2	К.	1861	1	—
с. Воробьево	Казанская	4	Д.	1902	1	дер.: Семеновка 1 в. Клиновая 3 в. хут.: Заикин 5 в. Малинов 3 в.
с. Высокое	Михаило-Архангельская	3	Д.	1894	1	дер.: Большая Звегинцева 3 в. Петровка 1 в. Скотская, Об. уезда 3 в. хут. Воробжа 8 в.
с. Вышне-Гуторово	Николаевская	4	Д.	1853	1	дер.: Вышняя Еремина 4 в. Красникова 4 в. Букреева 4 в.
с. Глебово	Покровская	1	Д.	1775	1	дер.: Денисова 1 в. Богдановка 1 в. Соскова 1 в. Пашкова 1 в. Мошкина 3 в. Овсянникова 3 в.

1	2	3	4	5	6	7
с. Гнездилово (Брежнево)	Никитская	1	Д.	1906	1	дер.: Брежнева 80 с. Потапова, Толмачева и Веревкина 3 в. Дроняева 6 в. хут. Абрамов 3 в. сел-е Тополи 6 в.
с. Гостомля	Михаило- Архангельская	3	К.	1875	1	—
с. Гремячее	Богоявленская	2	Д.	1766	1	—
с. Долгое	Иоакимовская	2	К.	1852	1	дер.: Служня 3 в. Будановка 3 в. Мащенкова 7 в. Дубовец 5 в. м. Коренная 1 в.
с. Долженково	Успенская	1	К.	1821	1	дер. Вышне-Горбулина
с. Дубовец	Троицкая	4	Д.	1881	1	дер.: Леоновка 300 с. Ивановка 1 <sup>1</sup> / <sub>2</sub> в. хут. Дунаец 3 в.
с. Дьяконово	Богоявленская (холодная)	3	Д.	1854	2	Дьяконов. Постоял. Дворы 13 в. и выселок на степи 13 в.
	Покровская (теплая)	3	Д.	1865	1	
с. Жердево	Дмитриевская	1	Д.	1843	1	дер. Лукина 4 в.
сл. Казацкая	Вознесенская	2 гор	К.	1888	3	дер. Гремячка 5 в.
с. Каменево	Архангельская	2	К.	1825	1	дер.: Чурилова 3 в. Муравлева 5 в. Букреева 5 в. Михайлова 5 в. Каменева 5 в. Виногробля 2 в. Вырки 4 в.
с. Касиново	Архангельская	1	Д.	1894	3	дер.: Вышняя Медведица 2 в. Н.-Медведица 4 в. Касиновка 4 в. и с-цо Александровка 4 в.
с. Колодное	Знаменская	4	К.	1851	1	дер. Полевая 4 в. хут. Настасневский 2 в.
с. Костино (Быканово тож)	Георгиевская	1	Д.	1779	1	дер.: Быканово Шуклина 1 в. Дюмина 2 в. Мазнева 2 в. Тарасова 3 в. Рожкова 4 в. Пыжева 5 в. Умрихина 7 в.
с. Красниково, что на Котовце	Никитская	2	Д.	1850	1	дер.: Беседина 2 в. Букреева 6 в. Городище 4 в. Мальцева 6 в.
	Покровская (приписная в д. Бесединой)	2	К.	1907	1	Кутепова 2 в. Воронцова 2 в. Карасевка 5 в. Шеховцова 2 в. Грачевка 1 <sup>1</sup> / <sub>2</sub> в. Александровка 1 в. Якунина 2 в.

1	2	3	4	5	6	7
с. Кувшинное	Пятницкая	4	К.	1895	3	дер.: Алябьева 2 в. Чуйкова 3 в. Хвостова 2 в. Еремина 3 в. Майкова 3 в.
с. Курасово	Петро– Митрополитская	1	Д.	1750	1	дер.: Киреевка 1/2 в. Волобуевка 1/2 в. Моисеевка 2 в. Чаплыгина 2 в.
с. Куркино	Никитская	2	Д.	1891	1	дер.: Волобуевка 1 в. Малахова 3 в.
с. Лазовское	Казанско– Богородицкая	3	Д.	1888	1	дер.: Малютина 4 в. Малыгина 3 в. Лунева 2 в. Кащырина 1 1/2 в. Семенихина 4 в. Реутова 3 1/2 в. Половнева 3 в. Митрофанова 2 в.
с. Лебяжье (Толмачево)	Троицкая	4	К.	1856	3	дер.: Безлесная 10 в. селение Толмачево 1 в. хут. Беседин 5 в.
с. Лубяное	Николаевская	4	К.	1868	3	дер.: Полная 1/2 в. Мал. Гуторовка 3 в. хут. Усть–Дунаец 3 в. Сарайчин 6 в.
с. Нижне–Гуторово	Казанская  Скорбященская (домовая в дер. Цветовой приписная к церкви с. Нижне–Гуторова)	3	К.	1795	2	дер.: Ворошнева 3 в. Дворецкая Поляна 1 в. Кукуевка 7 в. Александровка 8 в. Екатериновка 12 в. Цветова 4 в.
с. Ново– Черемошное	Казанская	3	Д.	1845	1	дер. Грязный Верх 3 в.
с. Ноздрачево	Богословская	2	Д.	1894	1	дер.: Шагарова 3 в. Баланина 3 1/2 в.
с. Орехово	Введенская	1	Д.	1863	1	дер.: Пименовка 1/2 в. Хардикова 2 в. Тутова 3 в. Ванина 4 в.
с. Панинское	Митрофановская	3	К.	1855	1	хут.: Рождественский 3 в. Николаев 6 в. Поярков 3 в.
с. Петровское	Петропавловская	3	К.	1833	1	дер. Лучня 1/2 в. хут.: Амосов 6 в. Ивановский 6 в. Данцев 5 в. Власиков 1 в. Смородинный 5 в. Фоцин 5 в. Андреевский 5 в. Голубицкий 6 в. селения: Васильевка 1 в. Андреевка 1 1/2 в.

1	2	3	4	5	6	7
с. Любичкое	Покровская	4	Д.	1848	1	дер.: Усть-Галичья 3 в. хут. Новоселидебный, Богдановка тож 4 в. Полный, Пузанов тож 4 в. дер. Китаевка 3 в.
с. Мальшево	Знаменская	4	Д.	1905	1	дер. Нижний Дубовец 2 в.
с. Маслово	Спасская	3	Д.	1848	3	дер.: Маслово 1 в. Ноздрин 1 в. Мальцева 1 в. Воробжа 3 в. Одоева 6 в. Леодчина 8 в. Свиридова 10 в. Журавлевка 11 в. хут. Лебедин 12 в.
с. Мелихово (Никольское тож)	Николаевская	2	К.	1848	1	дер.: Терешна 1 в. Мешкова 2 в. Шумская 1 в. Кобозева 2 в. Прилены 3 в.
с. Моква	Спасская	2 гор	К.	1848	2	дер.: Моква 2 в. Духовец 5 в.
с. Муравлево (Зорино тож)	Скорбященская	4	Д.	1847	1	дер. Барышникова 1 в.
с. Муравлево (Щекино тож)	Николаевская	2	К.	1770	1	селение Каменево 4 в. дер. Поповка 1 в.
с. Плаксино	Сергиевская	1	Д.	1721	1	дер.: Сорокина 1 в. Плаксина $\frac{1}{2}$ в. Березуцкая 2 в. Золотухина 1 в. Гунова 7 в. Соскова 7 в. хут. Александровский 3 в. с-цо Маслово 7 в.
с. Плоское	Покровская	4	Д.	1845	1	—
с. Покровское	Покровская	3	Д.	1907	1	дер.: Стрешнева 4 в Яковлева 1 в. Алексеевское 4 в. Озерки 3 в. Михайловка 2 в. Малыхина 2 в.
с. Полное (Рождественское тож)	Христо- Рождественская	3	Д.	1880	1	с. Андреевка 3 в. хут. Андреевка 3 в.
с. Полянское	Воскресенская	1	К.	1866	3	дер.: Нартова 2 в. Саморядова 3 в. Жиляева 2 в. Косторная 5 в. селения: Петровское 4 в. Анилогово 5 в.
с. Пойменово	Введенская	2	Д.	1773	1	дер.: Апалькова 1 в. Кононыхина 4 в. Умеренкова 4 в.

1	2	3	4	5	6	7
с. Рышково	Димитриевская	2 гор	К.	1887	1	дер.: Ламонова 4 в. с. Голубицкое 4 в. Зорино 4 в. хут. Киселенский 6 в.
с. Рышково, что на Клюкве	Николаевская	2	К.	1819	1	дер.: Долгая 3 в. Александровка 1 в. Дурнева 1 в. Марьина 2 в. Козюлькина 1 в. Халина 3 в. Звегинцева 2 в.
с. Спасское	Спасская	3	Д.	1800	1	хут. Лебедин 12 в. Новоселовка 8 в. Александровка 8 в.
с. Старково	Покровская	1	К.	1834	1	дер.: Волобуева 4 в. Дмитриевка 1/2 в. Кобелева 3 в. М.–Долженкова 3 в. М.–Умрихина 3 в. Перькова 4 в. Соболева 4 в.
с. Старосельцево	Димитриевская	1	Д.	1900	1	дер.: Борбинка 1/2 в. Жизлова 1 1/2 в. Посошкова 1/2 в. Хворостова 2 в. Зиборова 4 в. Звегинцева 1 в.
с. Старо– Черемошное	Архангельская	4	Д.	1872	1	дер.: Кочегуровка 4 в. Денисово–Малиновка 4 в. Плоская 4 в. хут.: Б. Ивица 2 в. М. Ивица 4 в.
сл. Стрелецкая	Николаевская	1 гор	К.	1814	3	—
с. Тазово	Знаменская	2	К.	1850	2	дер. Жерновец 3 в. Малахова 5 в.
с. Троице– Каменево	Троицкая	2	К.	1866	1	дер. Благодатная 1 в. Еськова 3 в.
с. Троицкое, что на Рати	Троицкая	2	К.	1801	3	дер.: Безобразова 3 в. Петровская 4 в. Писклова 1 1/2 в. Слободка, Щигров. у. 5 в.
с. Черницыно	Покровская	3	Д.	1901	2	дер.: Маслова 2 в. Анахина 2 в. Ранкова 1 в. хут. Журавлин 12 в.
с. Шумаково	Георгиевская	4	К.	1879	1	дер. Радина 4 в. Шумаковка 4 в.
сл. Ямская	Введенская	1 гор	К.	1761	3	—
	Николаевская	1 гор	К.	1884	3	—
сл. Ямская (вокзал)	Богородичная (Споручницы грешных)	1 гор	К.	1899	1	—



1	2	3	4	5	6	7
<b>БЕЛГОРОДСКИЙ УЕЗД</b>						
г. Белгород	Успенско– Николаевский собор	1	К.	1709	—	—
	Смоленский собор	2	К.	1797	3	—
	Николаевская, (при Иоасафо– Порфирьевской богадельне, приписная к собору)	2	К.	1768	2	—
	Введенская	2	К.	1836	2	с. Пушкарная и хут. Гриневка
	Владимирская	2	К.	1792	4	—
	Евгениевская (при мужской гимназии)	1	К.	—	1	—
	Николаевская (кладбищная)	2	К.	1837	5	—
	Покровская	1	К.	1791	3	хут. Оскочный
	Преображенская	1	К.	1813	5	—
	Рождество– Богородичная (при женском монастыре)	1	К.	1820	3	—
	Тихвинская	1	К.	1767	3	сл. Супруновка
	Успенско– Михайловская	2	К.	1817	3	—
сл. Августова (Савина тож)	Петропавловская	2	К.	1777	3	—
	Трехсвятительская	2	К.	1874	3	—
с. Андреевка (Головина тож)	Николаевская	6	К.	1818	1	хут. Салтыковка 7 в. дер. Болдыревка 2 в.
с. Архангельское (Коцары тож)	Крестовоздвиженская	1	К.	1863	1	—
сл. Безлюдовка	Христорождественская	5	К.	1793	1	дер. Графовка 2 в. с. Маслова Пристань 5 в.
с. Безсоновка	Знаменская	6	К.	1874	1	хут.: Александровка 8 в.
	Воскресенская (приписная)	—	К.	1903	1	Николаевка 8 в. дер.: Араповка 2 в. Орловка 4 в.
с. Ближне– Игумново	Николаевская	3	К.	1858	3	—
с. Болховец	Николаевская	1	К.	1853	3	сл.: Казацкая, Стрелецкая

1	2	3	4	5	6	7
	Покровская	1	К.	1827	1	дер.: Драгунская Казацкая Радиловка хут.: Капустин Яхонтов с. Зачетеевка
с. Беловское	Николаевская	4	К.	1888	1	—
с. Беломестное	Богоявленская	3	Д.	1883	1	—
с. Вергелевка	Покровская	5	Д.	1763	1	—
с. Вислое	Архангельская	3	К.	1857	1	—
с. Виноградное (Толоконное тож)	Благовещенская и Георгиевская	6 —	К. К.	1781 1781	1 1	хут.: Анновка 3 в. Гришевка 4 в. Варваровка 4 в. Воскресеновка 5 в.
с. Высокое (Щетиново тож)	Васильевская	6	К.	1863	1	—
с. Гостицево	Архангельская	3	К.	1857	1	—
с. Дальне- Игумново	Николаевская	4	Д.	1849	1	дер. Постникова 4 в. хут. Хренов 2 в.
с. Долбино	Покровская	6	К.	1812	1	хут.: Угрим 3 в. Алмазный 5 в. Новая Деревня 1 <sup>1</sup> / <sub>2</sub> в.
с. Журавлевка	Архангельская	6	К.	1869	1	хут. Нескучный 5 в.
сл. Зиборовка	Димитриевская	5	К.	1882	1	—
сл. Ивановка	Златоустовская	5	Д.	1720	1	дер. Волкова 2 <sup>1</sup> / <sub>2</sub> в.
с. Избицкое	Архангельская	5	Д.	1707	1	хут. Плосский 8 в.
с. Киселево	Георгиевская	3	К.	1899	3	—
с. Крапивное	Космодамианская	3	К.	1794	1	дер. Быкова 2 в. хут. Быков 3 в. дер. Ворсклова 2 в.
сл. Красная	Сергиевская	1	К.	1846	3	—
с. Крутой Лог	Христорожественская	4	К.	1897	1	—
с. Крюково	Рождество- Богородичная	3	К.	1790	1	дер. Крюкова 1 <sup>1</sup> / <sub>2</sub> в.
с. Логовое	Космодамианская	5	К.	1880	1	—
с. Мазикино	Архангельская	4	К.	1862	1	дер. Нелидовка 5 в.
с. Маслова Пристань	Архангельская	4	Д.	1870	1	дер.: Приютовка 3 в. Ржавец 2 <sup>1</sup> / <sub>2</sub> в.
с. Мелихово	Богоявленская	4	Д.	1774	1	—

1	2	3	4	5	6	7
с. Михайловское (Пески тож)	Крестовоздвиженская	2	К.	1777	3	дер.: Нелидова 1/2 в. Песок 4 в. Острог 5 в.
с. Муром	Троицкая	5	К.	1886	3	дер. Нехотеевка 3 в.
с. Мясоедово	Христорожественская	4	К.	1897	3	—
с. Напрасное	Никитская Воскресенская (летняя)	5	К.	1815	1	дер. Коровина 4 в.
с. Наумовка	Казанская	6	К.	1818	2	хут. Красный 1 в. дер. Ольховатка 2 в. сл. Николаевка 1 1/2 в.
с. Нелидовка	Благовещенская	6	К.	1801	1	—
с. Непхаево	Архангельская	3	К.	1866	1	дер. Новая Лозы 1 в.
с. Нескучное	Константино— Еленовская	5	К.	1853	1	—
с. Нечаевка	Николаевская	5	Д.	1764	1	—
с. Нижний Ольшанец	Димитриевская	2	К.	1908	1	—
с. Никольское (Хлоповка тож)	Николаевская	6	К.	1775	1	дер.: Недоступовка 2 в. Бродок 3 в.
сл. Петропавловка	Петропавловская	3	Д.	1845	1	дер. Шишина 2 в.
с. Пристень	Архангельская	2	Д.	1868	1	—
сл. Пушкарная	Архангельская	2	К.	1844	1	—
сл. Пушкарная (б. г. Карпов)	Успенская	1	К.	1868	3	дер. Красный Острожек Огибной Колодезь
с. Пяти-Яруги (Кобелевка тож)	Петромитрополитская	6	К.	1827	1	дер. Веселая Лопань 5 в.
с. Разумное	Николаевская	4	К.	1883	1	дер.: Дальние пески 5 в. Дорогобужиновка 3 в. Генераловка 4 в.
с. Ровенек	Христорожественская Христорожественская (в д. Бочковке приписная)	6	Д.	1717	1	дер. Бочковка 1 в.
		6	Д.	1768	1	
с. Репное (Чаусовка тож)	Константиновская	2	К.	1858	1	дер. Шигаровка 1 1/2 в. хут. Грязной 2 в. сл. Таврова 6 в.
сл. Сабынина	Покровская	4	Д.	1801	1	—
с. Севрюково	Архангельская	4	К.	1873	1	—

1	2	3	4	5	6	7
с. Соломино	Христорожественская	2	Д.	1894	1	дер. Колосова
с. Старое Городище	Рождество– Богородичная	2	К.	1783	3	—
с. Старица	Николаевская	5	К.	1893	3	дер.: Прилепка 5 в. Огурцова 8 в.
с. Стеценков Хутор	Феодосиевская	1	К.	1902	1	хут.: Хворостяный Здесев Клиновой
сл. Стрелецкая	Георгиевская	1	К.	1876	2	хут. Каменный Лог
сл. Таволжанка	Покровская	5	К.	1827	3	дер. Старая Таволжанка 3 в.
сл. Терновка	Николаевская	3	К.	1869	1	хут. Редин 3 в.
сл. Томаровка	Архангельская	1	К.	1841	1	—
	Казанская	1	К.	1869	2	дер. Лахтенка
	Николаевская	1	К.	1851	3	—
сл. Топлинка	Анно–Зачатиевская	2	К.	1786	1	с. Пуляевка
с. Устинка	Архангельская	6	Д.	1875	1	хут. Лозовой 2 в.
с. Устинка	Николаевская	5	К.	1808	2	дер.: Крапивная 2 в. Титовка 4 в.
	Воскресенская (в дер. Титовке приписная)	—				
с. Ушаково	Николаевская	4	К.	1880	1	с. Ушаковка и хут. Муханов 1 <sup>1</sup> / <sub>2</sub> в. сл. Новотроицкая 3 в. хут. Меловой 2 в.
с. Хохлово	Космодамианская	4	К.	1880	3	—
с. Черная Поляна	Покровская	2	К.	1817	1	с–цо Покровка
с. Черемошное	Николаевская	6	Д.	1840	1	—
с. Чураево	Архангельская	4	К.	1892	1	—
сл. Шебекина	Тихвинская	5	К.	1888	1	дер. Екатериновка 5 в.
с. Шеино	Христорожественская	4	К.	1800	3	дер. Аркадиевка 5 в.
с. Шляхово	Николаевская	4	К.	1859	1	хут. Ольховатый 3 в.
сл. Шопина	Покровская	3	К.	1817	1	—
с. Яковлево	Николаевская	3	К.	1840	1	дер. Погореловка
с. Ястребово	Николаевская	4	Д.	1843	1	—

1	2	3	4	5	6	7
<b>ГРАЙВОРОНСКИЙ УЕЗД</b>						
Город Грайворон	Успенская (соборная)	1	К.	1884	2	хут. Пятаков 4 в. Луговка 4 в. Байрак 10 в. Понура 10 в.
	Николаевская (при тюремном замке домовая)	1	К.	1870	1	—
	Николаевская	1	К.	1881	1	сл. Замостье 5 в. хут.: Добрый 5 в. Луговка 1 в. с. Подол 1 в.
	Троицкая	1	К.	1872	5	с. Замостье 5 в. хут. Березняк 6 в.
с. Антоновка	Антониевская	1	Д.	1896	1	дер. Тополи 5 в.
с. Байцурово	Андреевская	2	Д.	1891	1	—
с. Безыменное	Рождество— Богородичная	1	К.	1884	1	—
с. Бобрава	Татиановская	3	Д.	1855	1	—
сл. Борисовка	Архангельская	2	К.	1811	2	дер. Дудина 4 в. хут. Грузский 7 в.
	Николаевская	2	К.	1797	3	дер. Беленькая 15 в. дер.: Становая 7 в.
	Троицкая	2	К.	1864	3	Кулишевка 7 в. хут. Погребниковы 8 и 12 в.
	Успенская	2	К.	1738	5	хут.: Зузули 8 в. Тарасов 12 в. Черных 10 в. Евминов 10 в. Кулишевка 7 в. хут.: Ищенков и Грузской 8 в.
Борисовская женская пустынь	Тихвинская	2	К.	1822	2	—
	Преображенская	2	К.	1861	2	—
	Николаевская (больничная)	2	Д.	1903	1	—
с. Бутово	Николаевская	2	К.	1819	1	—
с. Введенское	Введенская	3	Д.	1790	1	—
с. Высокое (Ямное тож)	Казанская	2	Д.	1904	1	—
с. Вязовое	Воскресенская	3	К.	1869	2	—
с. Герцовка	Предтеченская	2	К.	1813	2	с. Васильевка 10 в. Зарытный
с. Глинск	Николаевская	2	Д.	1902	1	—
сл. Головчина	Николаевская	1	К.	1797	2	хут. Березовый 10 в.
	Скорбященская (в доме графа Толстого)	—	—	—	—	—
	Преображенская	1	К.	1796	1	—

1	2	3	4	5	6	7
сл. Грайворонка (Новостроевка)	Николаевская	1	К.	1865	1	—
сл. Дмитриевка	Димитриевская	3	К.	1839	1	хут. Подкобылевочка 4 в.
с. Дорогощ (Камышина тож)	Димитриевская	1	Д.	1835	1	дер.: Санкова 1 в. Перовка 1 в. Мячиковка 1 в.
сл. Драгунская	Архангельская	2	К.	1869	2	дер. Триречная 3 в. Задельная 6 в.
с. Дроновка	Воскресенская	1	К.	1907	1	—
с. Дунайка	Николаевская	1	К.	1854	1	дер.: Степановка, Красная, Гостовка и Мощеная в 1 в.
с. Знаменское	Знаменская	2	К.	1843	1	дер. Монастырская Готня 4 в. с. Красный Куток 2 в.
сл. Зыбина	Николаевская	2	Д.	1860	1	хут. Бубны 4 в. дер. Неведомый Колодезь
сл. Ивановская Лисица	Богословская Предтеченская	4 4	Д. Д.	1776 1870	1 1	— —
с. Илек–Кошары	Троицкая	3	Д.	1865	1	хут.: Святославка 5 в. Семейный 3 в.
с. Илек–Пеньковка	Варваринская	3	Д.	1833	1	—
сл. Казацкая	Троицкая	2	Д.	1851	1	—
сл. Казачья Лисичка	Казанская	4	Д.	1780	1	—
с. Козинка	Богословская (старая) Богословская (новая)	1 1	Д. К.	1895 1907	1 1	— —
с. Колотиловка	Архангельская	3	К.	1865	1	—
с. Коровино	Вознесенская	2	Д.	1855	1	дер. Красный Починок 3 в. хут. Ивня 5 в.
с. Красная Яруга	Космодамианская	3	К.	1893	3	хут. Отрадовка 3 в.
с. Кустовое	Покровская	2	К.	1881	2	—
с. Лаптевы Хутора	Тихоновская	3	Д.	1872	1	—
с. Ломное	Троицкая	4	Д.	1908	1	—
с. Лукашевка	Покровская	1	Д.	1779	1	хут. Климов 4 в.
сл. Мокрушина	Николаевская	3	Д.	1774	1	Ново–Захаровка 10 в.
с. Мощеное	Митрофановская	2	Д.	1862	1	дер. Локня 4 в.
с. Никитское (Тростянец)	Никитская	4	Д.	1771	1	дер. Обхожая 3 в.

1	2	3	4	5	6	7
сл. Новоберезовка	Николаевская	4	Д.	1869	1	—
с. Орловка (Мокрое тож)	Казанская	1	Д.	1866	1	дер.: Рождественка 1 в. Сподарюшина 2 в.
сл. Подол	Архангельская	1	К.	1838	1	хут. Понура 7 в.
сл. Покровка	Покровская	4	Д.	1858	1	—
с. Покровское	Покровская	4	Д.	1855	1	—
с. Пороз	Архангельская	1	Д.	1867	1	с. Николаевка и хут. Шагаровка 5 в.
с. Почаево	Введенская	4	Д.	1896	1	—
сл. Ракитная	Николаевская Успенская	3 3	К. К.	1832 1852	3 3	хут.: Зинаидин 5 в. Кобелевка 8 в. хут.: Новоборисов 6 в. Новоясенев 5 в.
с. Репяховка	Покровская	3	Д.	1849	1	с. Сетное $\frac{1}{2}$ в. хут. Ивановский 7 в. Ястребиный 10 в.
с. Русская Березовка	Николаевская	4	Д.	1799	1	—
с. Серетино	Георгиевская	2	Д.	1855	1	дер. Теплая 2 в. хут. Сергеевка 5 в.
с. Смородино	Покровская	1	Д.	1801	1	хут. Поганые Лески 7 в.
с. Солохино	Алекса́ндро-Невская	2	Д.	1891	1	дер. Гомзинка и Верзунка 3 в.
с. Становое (Касилово)	Афанасьевская	4	Д.	1801	1	Сергиевка 3 в.
с. Староселье	Покровская	3	К.	1852	1	сл. Пушкарная 1 в.
с. Стригуны	Трехсвятительская	2	К.	1806	1	дер. Порубежная 1 в.
с. Теребрино	Сергиевская	3	Д.	1778	1	—
с. Трефиловка	Николаевская	3	К.	1887	1	хут.: Басов 2 в. Гурьев $2\frac{1}{2}$ в.
с. Тростное	Васильевская	2	Д.	1852	1	—
заштат. город Хотмыжск	Воскресенская	4	К.	1839	3	с. Казацкое, с. Пушкарная и хут. Локонский 2 в.
	Космодамианская	4	К.	1839	1	хут. Никольский 1 в. —
с. Чуланово	Богоявленская	2	Д.	1866	1	—

1	2	3	4	5	6	7
<b>ДМИТРИЕВСКИЙ УЕЗД</b>						
Город Дмитрив	Покровская (соборная)	1	К.	1843	3	дер. Ладыгина 1 в.
	Марии Магдалины (кладбищная)	1	К.	1879	1	—
с. Арбузово	Николаевская	4	Д.	1763	1	дер. Харасеева 3 в.
с. Асотское	Флоровская	4	Д.	1901	1	—
с. Береза	Троицкая	4	К.	1801	2	дер.: Долбиловка $\frac{1}{2}$ в. Белые Берега 3 в. Городище 4 в. Жуповка 1 в. Мойсеева 4 в. Пушкарева 2 в. Александровка 2 в.
с. Быковка	Рождество– Богородичная	4	Д.	1861	1	дер.: Быховка 3 в. Бреховка 7 в.
с. Бычки	Введенская	1	Д.	1862	1	—
с. Белитино	Архангельская	4	Д.	1759	1	дер. Жеденовка 1 в.
с. Беляево	Николаевская	3	Д.	1778	1	дер.: Малахов Вандарец 3 в. Екатериновка 5 в.
	Феодоровская	3	Д.	1781	2	дер. Черничена 5 в. хут. Липница 4 в.
с. Вабля	Ахтырская	3	Д.	1908	2	дер.: Важава 1 в. Берлова 1 в.
с. Вандарец	Успенская	3	Д.	1841	1	дер. Наумовка 2 в.
с. Васильевское (Нижняя Соковнинка)	Николаевская	3	Д.	1890	1	дер.: Никифоровка 1 в. Наумовка 2 в.
с. Волково	Николаевская	3	Д.	1854	1	дер.: Рыжкова $\frac{1}{2}$ в. Орлянка 2 в. Узник 5 в.
с. Веть	Архангельская	5	Д.	1764	1	—
с. Генеральшино	Казанская	2	К.	1844	1	дер.: Саповка 1 в. Виторовка 1 в.
с. Гламаздино	Аркадьевская	5	К.	1846	2	—
с. Глубое	Борисо–Глебская	4	Д.	1793	1	—
с. Городьково	Михаило– Архангельская	3	Д.	1801	1	дер.: Коплевка 4 в. Колесова 3 в. Большая Городькова 3 в.



1	2	3	4	5	6	7
с. Дементино	Николаевская	5	Д.	1874	1	дер.: Самофаловка 3 в. Святозерка 3 в.
с. Дерюгино	Георгиевская	1	К.	1825	1	—
с. Дмитриевское (Старый Город тож)	Рождество— Богородичная	1	Д.	1870	1	—
с. Дубовицкое	Васильевская	5	К.	1901	1	—
с. Жигаево	Покровская	2	Д.	1859	1	—
сл. Жидеевка	Покровская	2	К.	1792	1	—
с. Звенячка	Христо— Рождественская	4	Д.	1776	1	—
с. Злобино	Рождество— Богородичная	5	Д.	1883	1	дер.: Малеевка 4 <sup>1</sup> / <sub>2</sub> в. Арсеньевка 7 в. Тепловка 5 в. Подровная 3 в.
с. Калиновка	Архангельская	5	Д.	1760	1	дер. Жиденовка
с. Карманово	Троицкая	2	К.	1759	2	дер. Воропаева 2 в.
с. Киликино	Покровская	2	К.	1825	3	с-цо Богословка
с. Кириловка	Вознесенская	4	Д.	1859	1	дер. Офросимовка 3 в.
с. Клевень	Космодамианская	5	Д.	1874	1	дер. Приходькова 5 в. хут. Воцинин 3 в.
с. Клищицы	Архангельская	5	Д.	1852	1	Мельничщицы 1 в. Ярославка 7 в.
с. Коробкино	Сергиевская	4	Д.	1868	1	—
с. Кошкино	Рождество— Богородичная	1	Д.	1869	1	дер. Гладкая 2 в. с-цо Богословка 2 в.
с. Красный Клин	Покровская	1	Д.	—	1	—
с. Крупец	Димитриевская	1	Д.	1862	3	дер. Фокина 1 в.
с. Кубань	Воскресенская	1	Д.	1748	1	—
с. Кузнецовка (Камарицкая)	Архангельская	4	Д.	1886	1	—
с. Кузнецовка	Спасская	1	К.	1794	5	дер. Комусана 2 в.
с. Куток	Борисо—Глебская	2	Д.	1867	1	дер. Ново—Першина

1	2	3	4	5	6	7
с. Лубошево	Николаевская	1	К.	1804	1	—
с. Мармыжи	Николаевская	3	Д.	1846	1	дер.: Заслонка 2 в. Петраковка 2 в. Щербачева 2 в. Узник 6 в.
с. Машкина— Белица	Воскресенская	3	К.	1756	1	дер. Рыжня 3 в. Богдановка 3 в.
с. Меньшиково	Рождество— Богородичная	4	Д.	1852	1	с-ния: Пушкарево 3 в. Александровка 3 в. дер. Мойсеева 2 в.
с. Меркуловка	Георгиевская	1	Д.	1887	1	—
сл. Михайловка	Архангельская Богословская Николаевская	2 2 2	К. К. К.	1774 1833 1753	3 1 3	— — —
с. Меловое	Троицкая	1	К.	1855	2	дер. Хипецкая 2 в.
с. Неварь	Богоявленская	1	К.	1813	1	дер. Кузнецовка 3 в.
с. Ольховка	Предтеченская	5	Д.	1870	1	дер.: Жиденовка 4 в. Коростовка $\frac{1}{4}$ в. Михалевка 2 в. Чертовка 3 в. с-цо Куренок 4 в.
с. Пальцево	Троицкая	2	К.	1790	3	дер.: Ползовка 3 в. Ратманова 6 в. Таракановка 3 в. Моршнева 4 в.
с. Пересветова Белица	Успенская	3	К.	1799	3	дер.: Матвеевка 2 в. Хатуша 7 в. хут. Верхопрутки 4 в.
с. Петровское (Макарово тож)	Трехсвятительская	3	Д.	1844	1	дер.: Хатуша 2 в. Пески 5 в.
с. Петровское (Шагарово тож)	Христорожественская	4	К.	1770	2	дер.: Злыдина 3 в. Черная Грязь 4 в.
с. Погодино	Флоровская	1	Д.	1885	1	—
с. Погорельцево	Пятницкая	2	Д.	1842	1	дер. Мокрыж 3 в. Сницкая 4 в. Воропаева 2 в.
с. Поды	Богословская	5	Д.	1889	1	дер. Брысина 3 в. Мокроусова 2 в. Каженовка 4 в.
с. Поповкино	Георгиевская	4	Д.	1845	1	—
с. Почепное	Троицкая	4	К.	1805	1	—

1	2	3	4	5	6	7
с. Прилепы	Покровская	5	К.	1731	2	дер.: Обжа 2 в. Лобки 2 в.
с. Пробожье Поле	Георгиевская	4	К.	1798	1	—
с. Рагозна	Крестовоздвиженская	1	К.	1790	3	дер. Сухой Ровец 4 в.
с. Расторог	Архангельская	1	Д.	1770	1	дер. Клишина 3 в.
с. Романовка	Вознесенская	2	Д.	1901	1	дер.: Ново-Першина 2 в. Старая Першина 5 в.
с. Романово	Успенская	5	К.	1842	2	дер.: Стрикаловка 7 в. Юдовка 4 в.
с. Рышково	Преображенская	2	К.	1779	3	дер.: Новый-Бузец 1 в. Старый Бузец 5 в. Злобина 6 в.
	Троицкая	2	Д.	1888	1	Фоминка 3 в. дер.: Громашевка 1 в. Злобина 6 в. Александровка 7 в.
с. Сальное	Димитриевская	5	Д.	1880	1	дер.: Доброе Поле 1 в. Халзовка 4 в.
с. Селино	Введенская	4	К.	1836	1	—
с. Сквороднево	Троицкая	5	К.	1820	3	дер.: Шатуновка 3 в. Жиховка 3 в.
с. Снижа	Покровская	2	Д.	1778	1	дер. Растригина 2 в.
с. Сныткино	Казанская	5	К.	1806	1	дер.: Нижне-Песочная 1 в. Верхне-Песочная 4 в. Лекта 5 в. Чубаровка 8 в.
с. Соковнинка Верхняя	Николаевская	3	Д.	1866	1	дер. Арсеньевка 2 в. Матвеевка 7 в. Наумовка 3 в.
с. Старая Белица	Димитриевская	3	Д.	1775	1	дер.: Любимовка 2 в. Кусаковка 2 в. Гриневка 4 в. Хатуша 4 в.
с. Старшее	Знаменская	5	Д.	1853	1	дер. Алексина
с. Фатеевка	Христорожественская	4	Д.	1902	1	—
с. Хомутовка	Флоровская	5	Д.	1767	1	—
с. Яндовице	Никитская	3	К.	1853	1	дер. Булгаковка 1 <sup>1</sup> / <sub>2</sub> в. Узник 5 в. Рожна 4 в.
с. Яцыно	Покровская	3	Д.	1852	1	—

1	2	3	4	5	6	7
<b>КОРОЧАНСКИЙ УЕЗД</b>						
Город Короча	Рождество– Богородичная (соборная)	1	К.	1883	5	сл. Подкопаевка 1 <sup>1</sup> / <sub>2</sub> в.
	Димитриевская (домовая при женской гимназии)	1	К.	1908	1	—
	Кирилло– Мефодиевская (домовая при гимназии)	1	К.	—	1	—
	Георгиевская (кладбищная)	1	К.	1858	1	—
	Николаевская	1	К.	1844	1	—
	Покровская	1	К.	1869	1	сл. Пушкарная 1 <sup>1</sup> / <sub>2</sub> в.
с. Авдеевка	Казанская	3	Д.	1869	1	—
с. Александровское	Николаевская	3	Д.	1883	3	—
с. Алексеевка (Коренек тож)	Успенская	5	К.	1857	3	хут. Городище 2 в. Софроновка 3 в.
сл. Бекарюкова (Михайловка тож)	Успенская	7	К.	1785	1	—
сл. Бехтеевка	Знаменская	1	К.	1868	3	—
с. Большое Городище	Архангельская	6	Д.	1833	1	—
с. Большое Яблоново	Димитриевская Знаменская	2 2	К. Д.	1810 1843	1 1	хут. Песчаный 7 в. хут. Песчаный 7 в. дер. Павловка 6 в. хут. Языковка 4 в.
сл. Белая	Успенская	7	К.	1873	3	хут. Замарный 7 в.
с. Белый Колодезь	Космодамианская Николаевская	5 2	Д. Д.	1779 1864	1 1	— —
с. Верхний Ольшанец	Христорожественская	4	Д.	1801	1	дер. Шеховцова 5 в. Раевка 2 в. хут. Знаменский 1 <sup>1</sup> / <sub>2</sub> в.
сл. Вознесенская	Вознесенская	7	К.	1779	2	хут. Марьин 8 в.
с. Дмитриевское	Димитриевская	7	Д.	1878	1	дер.: Голопятовка 1 в. Добрая 2 в. Яблочково 3 в.
с. Домановка	Покровская	3	Д.	1878	1	хут.: Хороший 1 в. Подхороший 1 <sup>1</sup> / <sub>2</sub> в. Гагарин 4 в. Лисичка 3 <sup>1</sup> / <sub>2</sub> в. Мишин 3 в.
с. Жиломостное	Митрофановская	4	Д.	1840	1	дер. Праворот 3 в.

1	2	3	4	5	6	7
сл. Журавка	Троицкая	3	К.	1869	2	хут.: Семица 2 в. Свиной 6 в. Думный 7 в. Григорьевка 1 в. Скоровка 5 в. с. Сергиевское 3 в.
с. Заячье	Пятницкая	5	К.	1867	1	—
сл. Зимовенька	Георгиевская	7	Д.	1772	1	хут. Завадский 3 в.
сл. Ивица	Васильевская	5	К.	1854	1	—
с. Казанское	Казанская	1	К.	1808	1	—
с. Казачье	Покровская	4	Д.	1764	1	с. Новый Редкодуб 3 в. дер.: Кураковка 3 в. Александровка 4 в.
с. Караичное	Архангельская	6	Д.	1835	1	—
сл. Кащеева	Петропавловская	2	К.	1880	2	хут.: Емельяновка $\frac{1}{2}$ в. Долгий Бродок 2 в.
сл. Клиновец	Димитриевская	1	Д.	1866	1	Клиновецкие хутора 4 в.
сл. Коломыцева	Георгиевская	2	К.	1814	1	хут.: Сетный 3 в. Таранов 2 в. Глушков 3 в.
с. Короткое	Димитриевская	2	К.	1869	1	—
сл. Космодемьянская (Неклюдово тож)	Христорожественская	7	К.	1801	3	дер. Терновая 1 в. хут. Заморный Колодезь 4 в.
сл. Косминка	Сретенская	3	К.	1810	1	дер.: Гнездиловка 3 в. Череповка 3 в. Шипы 3 в.
с. Красное	Димитриевская	3	Д.	1859	1	хут.: Зеленый 3 в. Александровский 1 в.
с. Кривошеевка	Казанская	3	К.	1812	1	дер.: Королевка 5 в. Богдановка 5 в. с. Раисса 2 в.
с. Лихая Поляна	Николаевская	6	Д.	1875	1	—
с. Лозное	Троицкая	2	Д.	1889	2	—
с. Ломово	Николаевская	5	К.	1812	1	—
с. Лучки	Богоявленская	4	К.	1832	1	дер. Малая Прохоровка, Нечаевка тож 1 в.
с. Лески	Покровская	4	К.	1852	1	дер. Ивановка 2 в.
с. Мазикино	Вознесенская	5	Д.	1892	1	—
с. Малое Яблоново	Николаевская	4	Д.	1771	1	хут. Сторожевой 8 в.

1	2	3	4	5	6	7
с. Нежегольск	Покровская	7	Д.	1840	1	дер. Щигоревка 2 в. хут. Нежегольск 3 в.
сл. Неклюдова	Петропавловская	6	К.	1870	3	—
с. Нечаево	Космодамианская	5	Д.	1858	1	дер. Покидова 1 в. с. Авдеевка 1 в.
с. Никольское	Николаевская	6	К.	1860	1	дер. Боровская 2 в.
с. Нижнее Березово	Николаевская	7	Д.	1797	1	дер. Огнивцева 1 в. с. Никольское 1 <sup>1</sup> / <sub>2</sub> в. хут. Панков 7 в.
с. Новая Слободка Архиерейская	Архангельская	2	К.	1825	1	—
с. Новооскочное	Георгиевская	4	Д.	1769	1	дер. Стрельникова 1 в.
с. Новоселовка	Димитриевская	3	Д.	1853	1	хут. Праворот 3 в.
с. Озерово	Николаевская	4	Д.	1882	1	дер. Волобуевка 3 в. ст. Сажное 3 в.
сл. Плосская	Казанская	5	К.	1881	1	хут. Ионин 3 в.
с. Плата	Димитриевская	3	Д.	1906	1	—
с. Плотавец	Николаевская	2	К.	1817	2	—
с. Плющины	Серафимовская	3	Д.	1905	1	хут.: Мочаки 4 в. Коростовка 3 в.
сл. Погореловка	Троицкая	1	К.	1868	3	хут. Сухой Коренек 5 в.
с. Подольхи	Покровская	3	К.	1895	1	—
с. Подъяруги	Димитриевская	3	Д.	1903	1	хут. Белый Колодезь 3 в.
с. Поповка	Николаевская	2	К.	1818	2	—
с. Призначное	Покровская	3	Д.	1871	1	хут.: Дубовый 4 в. Бахтчевка 3 в. Высыпной 4 в. Березник 3 в.
с. Проходное	Покровская	5	К.	1879	1	—
сл. Пенцовка	Николаевская	6	Д.	1899	1	дер. Кошлакова 1 в.
сл. Пестунова	Крестовоздвиженская	3	К.	1897	3	хут.: Кленовый 2 в. Хмелевой 2 в. Большой 3 в. Долгий 2 в. Тоненький 3 в. Донецкий 4 в.
сл. Радьковка	Вознесенская	3	К.	1808	1	хут. Широкий 3 в.

1	2	3	4	5	6	7
с. Ржавец	Николаевская	4	К.	1877	1	хут. Рынди́нка 3 в. дер. Выползовка 3 в.
сл. Ржевка	Петропавловская	7	Д.	1802	1	—
с. Репное	Георгиевская	6	Д.	1865	1	дер. Купина 2 в.
с. Сагайдачное	Покровская	3	Д.	1855	1	дер. Боброва 2 в. хут.: Широкий 2 в. Камышевка $\frac{1}{2}$ в. Погореловка 2 в. Высокий 2 в.
с. Сажное	Николаевская	4	Д.	1797	1	—
сл. Самойловка	Ильинская	2	Д.	1858	1	хут. Круглый Бродок 3 в.
с. Сиверское (Кривцово тож)	Николаевская	4	Д.	1859	1	—
сл. Соколовка	Успенская	5	Д.	1769	1	—
с. Стариково	Казанская	5	К.	1869	3	дер. Цепляева 2 в. хут. Александровский 3 в. сл. Протопоповка 1 в.
сл. Стрелица	Благовещенская	6	Д.	1784	1	дер.: Тюрина 3 в. Стреличка $\frac{1}{2}$ в. Полянка $\frac{1}{2}$ в.
с. Сетное	Космодамианская	5	Д.	1757	1	дер. Афанасьевка 2 в. с-цо Плуталовка 1 в. с-цо Лазаревка 2 в.
сл. Терезовка	Владимирская	7	Д.	1875	1	хут.: Сиротин 7 в. Дегтярный 3 в. Стадников 2 в. Котов 5 в. Саввин 5 в.
с. Терновое	Космодамианская	5	Д.	1900	1	—
с. Тетеревино	Покровская	4	К.	1809	1	—
сл. Фощеватая	Вознесенская	5	Д.	1896	1	хут.: Овчаров 2 в. Миндолин 2 в. Щетинов 2 в. Красный 2 в. Веселый 2 в.
с. Хмелевое	Космодамианская	2	Д.	1857	1	—
сл. Холодная	Богословская	3	Д.	1898	1	хут.: Андреевский 3 в. Шетохин 3 в. Шумаков 3 в. Глушков 3 в.
с. Чурсино	Сергиевская	4	Д.	1867	1	—
с. Шахово (Оскочное тож)	Васильевская	4	Д.	1792	1	дер. Клейменова 1 в.
с. Щелоково	Покровская	4	Д.	1850	1	—

1	2	3	4	5	6	7
<b>Львовский уезд</b>						
Город Льгов	Знаменская (соборная)	1	К.	1850	3	—
	Покровская (кладбищная, приписана к собору)	1	Д.	1900	1	—
	Скорбященская (при тюрьме, домовая)	1	К.	1906	1	—
с. Банищи	Покровская	2	К.	1880	1	—
с. Беклемышевы Быки	Богоявленская	3	К.	1856	1	дер.: Чапля 7 в. Пена 5 в.
с. Борисовка	Троицкая	1	Д.	1842	2	дер. Николаевка 3 в. Погореловка 3 в.
с. Вабля (Успенское тож)	Успенская	4	К.	1769	1	дер.: Верхняя Вабля 2 в. Березовец 2 в. Яковлева 6 в. Клесова 6 в.
с. Вышние Деревеньки	Николаевская	5	Д.	1887	1	дер. Орловка 3 в.
	Рождество– Богородичная	5	Д.	1854	1	—
с. Ветренное	Флоровская	5	Д.	1836	1	дер.: Жабовка 1 в. Дуровка 4 в. Некипеловка 4 в. Матвеевка 1/2 в.
с. Глиница	Похвало– Богородичная	2	Д.	1801	1	дер.: Кочанова 1 в. Арсеньевка 5 в.
с. Городенск	Архангельская	1	Д.	1902	1	дер. Люшинка 1 в.
с. Груня	Троицкая	2	К.	1904	1	дер. Нижняя Груня 2 в.
с. Густомой	Предтеченская	2	К.	1833	1	дер.: Горностаевка 3 в. Стремоуховка 2 в.
с. Дерзкое (Афанасьевское тож)	Афанасьевская	4	Д.	1867	3	дер.: Жмакина 2 в. Соглаева 5 в. Рогова 4 в. Чечевизна 4 в. Дроняева 7 в.
с. Дичня	Николаевская	3	Д.	1866	1	дер. Лукашевка



1	2	3	4	5	6	7
с. Дмитриевское (Иванчиково тож)	Димитриевская	4	К.	1798	1	—
с. Дуров Бобрин	Воскресенская	5	К.	1825	2	дер.: Волженская 2 в. Ракова 5 в. Машкина 3 в.
с. Захарково	Рождество— Богородичная	4	Д.	1837	1	дер.: Панкеева 4 в. Черемошки 3 в.
с. Затолокино	Знаменская	3	Д.	1870	3	дер.: Макрушина 4 в. Мяснянкина 1½ в. Чуйкова 1 в. Тарасова 1 в. Кельина 1 в. Пыхтина 2 в. Стародубцева 4 в.
с. Ивановское	Петропавловская	2	К.	1842	1	дер. Зеленина 3 в.
	Покровская (холодная)	2	К.	1812	5	—
	Знаменская (теплая)	2	К.	1893	1	—
с. Иванино	Покровская	3	Д.	1901	1	дер.: Львова 3 в. Дурновка 3 в.
с. Ивница	Троицкая	5	К.	1844	3	дер.: Хитровка 3 в. Анастасьевка 6 в. Левшинка 5 в. Долженкова 4 в. Семеновка 4 в. Шапошникова 3 в.
с. Износково	Николаевская	2	К.	1739	3	дер. Надеждина 3 в.
с. Киреевка	Сретенская	5	К.	1839	3	дер.: Бахтинка 1 в. Камышева 4 в. Дьякова 4 в. Леонтьевка 2 в. Радутина 5 в.
с. Кожля	Николаевская	4	Д.	1849	1	дер. Загрудина 5 в.
с. Колпаково	Знаменская	3	К.	1780	3	дер.: Любицкая 3 в. Комакина 5 в. Благодатная 5 в. Бородино 4 в.
с. Коньшевка	Иоанно—Рыльская	4	К.	1875	2	дер.: Сосенки 2 в. Черемошки 4 в.
с. Коробкино	Преображенская	1	К.	1803	3	—
с. Костельцево	Димитриевская	4	Д.	1882	1	дер.: Журавлевка 4 в. Запруды 2 в.
с. Котлево	Архангельская	4	Д.	1891	1	дер.: Котлева 2 в. Тураевка 2 в. Ветровка 2 в. Черемошки 3 в. Озеровка 4 в. Севенка 4 в.

1	2	3	4	5	6	7
с. Кочетна	Введенская	4	Д.	1856	1	—
с. Красная Слобода (Успенское тож)	Троицкая	1	К.	1827	3	—
с. Кремяное	Ахтырская	5	К.	1843	3	дер.: Ольговка 4 в. Погребок 10 в.
с. Кромские Быки	Покровская	5	Д.	1846	1	дер. Разоренные Бычки 3 в. хут. Алексеевский 3 1/2 в.
с. Кудинцево	Христо- Рождественская Николаевская (кладбищная)	1 1	К. К.	1812 1875	1 3	дер. Сергеевка 2 в.
с. Левшинка	Григорио- Богословская	5	К.	1898	1	дер.: Ширкова 4 1/2 в. Волжин хутор
сл. Льговская подгород. слободка	Преображенская	1	К.	—	3	дер. Воронина 4 в.
с. Макаровка	Покровская	4	Д.	1883	1	дер.: Смолина 5 в. Глушкова 5 в.
с. Малеевка	Богоявленская	5	Д.	1853	2	дер.: Любомировка 1 в. Екатериновка 4 в. Булгаковка 5 в. Арсеньевка 2 в.
с. Марица	Покровская	1	Д.	1885	3	—
с. Мармыжи	Воскресенская	4	Д.	1844	3	—
с. Нижние Деревеньки	Успенская Алекса́ндро-Невская (домовая кн. Барятинского)	1 1	К. К.	1839 1907	3 1	дер.: Сугрова 4 в. Шерекина 3 в. Комаровка 1 1/2 в. Благодатная 4 в.
сл. Ново- Сергиевская (Каменский хутор тож)	Покровская	3	Д.	1848	3	—
с. Общий Колодезь	Николаевская	2	Д.	1854	2	дер. Михайловка 1/2 в.
с. Ольшанка	Троицкая	4	Д.	1843	1	дер. Полячкова 3 в.
с. Платава	Николаевская	1	Д.	1891	2	дер.: Кошары 2 в. Гряды 7 в. Семеновка 5 в.

1	2	3	4	5	6	7
с. Речица	Николаевская	1	Д.	1832	1	—
с. Сафоновка	Успенская	2	К.	1842	3	с. Елушково 2 в. дер.: Петровская 1 в. Дьяковка 3 в.
с. Скрылевка	Троицкая	5	К.	1815	3	с. Журавка 6 в. дер. Варваровка 3 в. хут. Белинский 1 в.
с. Старое Гатище	Николаевская	3	К.	1833	1	дер.: Солдатская 1 в. Новая Мельница 5 в.
с. Стремоухов Бобрик	Николаевская	3	Д.	1847	1	—
с. Телятниково	Покровская	1	Д.	1714	1	—
с. Толкачевка	Покровская	4	К.	1891	2	дер. Прилепы 1 в. хут. Новые Пруды 7 в.
с. Угоны	Воскресенская	1	К.	1848	3	дер.: Клишина 3 в. Мануиловка 4 в. Козьи Угоны 2 в. Малые Угоны 2 в. Большие Угоны 1 в. Сорочина 3 в.
с. Успенское (Каменево тож)	Успенская	3	Д.	1848	3	—
с. Фитиж	Живоносно- Источничная	2	К.	1834	1	—
с. Цуканов Бобрик	Троицкая	3	К.	1805	1	дер.: Александровка 1 в. Букреевка 1 в. хут. Мамкин 1 в.
с. Черемошки	Архангельская	5	Д.	1863	1	—
с. Шептуховка	Скорбященская	5	Д.	1838	1	сл. Благовещенская 1 в. дер. Погребки 7 в.
с. Ширково (Пруты тож)	Троицкая	1	К.	1779	2	дер. Хрилевка 3 в.
с. Шустово	Иверская	1	К.	1818	2	—
с. Юрьевка	Предтеченская	4	Д.	1844	1	дер.: Павловка 3 в. Ново- Павловка 1 в.

1	2	3	4	5	6	7
<b>НОВООСКОЛЬСКИЙ УЕЗД</b>						
Город Новый Оскол	Успенская (соборная)	1	К.	1803	3	хут.: Крутой, Медвенский, Завальский, Сумяной, Подольхой, Большой, Костиный, Нечаевский, Александровский, Проездной от 5–7 в.
	Богоявленская	1	К.	1859	3	сл-ки: Драгунская, Ливенская, Заолешенская, Свистовка, Рождественская — все в 1 в. хут.: Большой Яруг, Березки, Проезжий — все в 7 в.
сл. Артельная	Покровская	2	Д.	1784	1	хут. Березов 1 в.
с. Барсук	Тихоновская	2	Д.	1867	1	—
сл. Богдановка	Рождество– Богородичная	2	Д.	1852	1	хут.: Глиница 3 в. Кобылин Яр 3 в. Бессараб 4 в.
с. Богородское	Рождество– Богородичная	1	К.	1882	1	хут.: Николаевский 6 в. Новоселовский 1 в.
сл. Большая Халань	Покровская	3	К.	1872	2	—
	Успенская	3	К.	1819	3	хут. Песчаный 5 в.
сл. Боровкова	Рождество– Богородичная	1	Д.	1862	1	хут.: Гринев 2 в. Бондарев 3 в. Фурсин 4 в.
с. Бубново	Архангельская	3	Д.	1850	1	—
с. Булановка	Троицкая	2	К.	1853	2	дер. Алексеевка $1/2$ в.
с. Беломестное	Троицкая	1	К.	1807	3	хут. Васильевский 7 в.
с. Васильев Дол	Рождество– Богородичная	3	Д.	1800	1	—
с. Велико– Михайловка	Казанская	2	К.	1872	3	—
	Николаевская	2	К.	1900	3	дер. Подвислая 3 в.
	Покровская	2	Д.	1776	1	—
	Успенская	2	К.	1799	3	дер. Подвислая 3 в.
с. Верхнее Березово	Покровская	2	Д.	1776	1	хут. Титовка 2 в.
с. Волково	Димитриевская	3	Д.	1836	1	—
с. Волотово	Георгиевская	4	Д.	1860	2	хут.: Александровский 5 в. Новый 3 в. Лягушевка 5 в.
с. Глинное	Покровская	4	Д.	1866	1	хут.: Чубаров 2 в. Колодезный 3 в. Военно–Анненковский 3 в. Пруток 3 в. дер. Ивановка 2 в.

1	2	3	4	5	6	7
с. Гнилое	Троицкая	4	К.	1863	1	дер. Окуни 1 в. сл. Раевка 1 в. хут. Яблонов 1 1/2 в.
сл. Голубина	Николаевская	1	К.	1770	1	—
с. Грязная Потудань	Покровская	4	Д.	1860	1	хут.: Ново-Покровский 2 в. Бакланов 3 в. Елисаветинский 8 в.
с. Зимовное	Пятницкая	2	К.	1806	1	—
с. Кобылино	Покровская	4	Д.	1855	1	—
с. Коньшино	Николаевская	3	Д.	1875	1	хут.: Гнилой 5 в. Ивановка 5 в. дер. Сухая Ольшанка 5 в.
сл. Котельная Плата Троицкий хутор	Троицкая	4	К.	1819	1	хут.: Петровский 2 в. Славянка 4 в. Хитрово 5 в. Васильевский 5 в.
с. Кисилевка	Николаевская	1	Д.	1871	1	—
с. Куськино	Казанская	3	Д.	1867	1	—
с. Малое Городище	Сергиевская	3	Д.	1806	1	хут. Никитовка 2 в.
сл. Морквина	Николаевская	4	Д.	1867	3	хут.: Бородин 10 в. Александров 10 в. дер. Нижняя Черняночка 6 в.
с. Николаевка	Скорбященская	1	Д.	1903	1	дер. Львовка 3 в.
сл. Ново-Анновка	Николаевская	2	К.	1852	1	хут.: Гороженский 4 в. Татиановка 2 в. сл. Мальцовка 2 в.
сл. Новая Безгинка	Николаевская	4	Д.	1873	1	дер.: Любимовка 1/2 в. Никольская 1/2 в. Андреевка 5 в. хут. Ореховая Яруга 4 в.
сл. Новая Масловка	Трехсвятительская	4	Д.	1865	1	хут. Севальный 6 в.
сл. Немцева	Троицкая	1	Д.	1876	1	хут.: Мазепин 2 в. Шевцов 2 в. Скрынников 6 в. Абалмасов 2 в. Одинцов 4 в.
с. Огибное	Космодамианская	3	Д.	1858	1	дер.: Любышкина 1/2 в. Гладковка 5 в.
с. Ольховатка	Введенская	1	К.	1879	1	хут. Кульша 1 в.
сл. Ольшанка	Троицкая	3	К.	1774	2	дер.: Захарова 3 в. Савенкова 2 в.
сл. Песчаная	Покровская	1	К.	1790	2	дер.: Косицина 5 в. Таволжаная 4 в.

1	2	3	4	5	6	7
сл. Погромец	Николаевская	1	К.	1839	1	с-цо Оскольское $1/2$ в. хут. Ключи $1/2$ в.
сл. Поповка	Михаило- Архангельская	2	Д.	1861	1	дер. Глазуновка 1 в. хут. Бершаков 3 в.
с. Прилепы	Покровская	4	Д.	1872	1	—
с. Проточное	Архангельская	3	Д.	1796	1	дер.: Кучагор 3 в. Тиньковка 2 в. Волковка 1 в. с-цо Ново-Матвеевка 1 в.
с. Русская Халань	Афанасьевская	4	Д.	1883	1	—
сл. Серебрянка	Владимирская	1	К.	1787	3	дер. Изъединовка 3 в. хут. Богатый 5 в.
с. Сидоровка	Казанская	2	Д.	1860	1	хут.: Костенков 2 в. Жигалов 4 в. Михайловский 2 в.
сл. Слоновка	Николаевская	1	К.	1775	3	дер. Макешкино 3 в. хут. Жилин 2 в.
с. Солонецкая Поляна	Космодамианская	1	Д.	1882	1	—
сл. Старая Масловка	Казанская	4	Д.	1854	1	—
сл. Стрелицкая	Рождество- Богородичная	2	Д.	1880	1	дер. Заломная 2 в.
с. Сурково	Флоровская	2	К.	1865	2	дер. Цепляева 1 в. сл. Знаменка 1 в.
с. Троицкая	Троицкая	2	К.	1825	3	хут.: Шмараев 6 в. Крепацкий 7 в. Коржевой 7 в. Котов 12 в. Мешков 12 в. Максимов 4 в. Осиновка 2 в. Бабенков 10 в. Шапошников 15 в. Демьянов 2 в. Александров 16 в.
с. Тростянец	Покровская	3	Д.	1882	3	—
сл. Холки	Покровская	4	К.	1757	1	дер. Елецкая $1 1/2$ в.
сл. Чернянка	Николаевская Успенская Покровская (в хут. Малом приписная к Чернянке)	4 4 4	К. К. Д.	1904 1795 1908	1 3 1	хут.: Большой 10 в. Малый 7 в. Юрьевский 6 в. дер.: Ближне-Ливенка 1 в. Протопоповка 1 в. хут.: Большой 10 в. Малый 7 в. Нижняя Черняночка $1/2$ в.
сл. Шараповка	Троицкая	1	К.	—	1	сл. Яковлевка 3 в. хут.: Криничный 3 в. Косых $1/2$ в.
с. Ездочное	Покровская	4	Д.	1675	1	—

1	2	3	4	5	6	7
<b>ОБОЯНСКИЙ УЕЗД</b>						
Город Обоянь	Троицкая (соборная)	1	К	1743	3	—
	Алекса́ндро–Невская (приписная к собору)	1	К.	1907	1	—
	Гео́ргиевская (кладбищная)	1	К.	1842	1	—
	Смоленская	1	К.	1790	3	сл. Стрелецкая 1 в.
с. Бабино	Афанасьевская	3	Д.	1892	1	—
с. Башкатово	Скорбященская	3	Д.	1867	1	—
с. Березовка	Гео́ргиевская	1	К.	1873	1	—
с. Березовый Колодезь	Покровская	2	Д.	1791	1	хут. В.–Ольшанка 1 в. С.–Ольшанка 3 в. Псинка 2 в.
с. Бобрава	Покровская	4	К.	1894	2	дер. Ганжевка 8 в.
с. Бобрышево	Успенская	2	К.	1821	1	—
заштатный город Богатый	Вознесенская	5	Д.	1890	1	дер.: Чертовка $\frac{1}{2}$ в. Новоселовка 2 в. Выезжая 3 в.
с. Большие Крюки	Покровская	2	Д.	1864	1	дер.: Вышня–Котова $\frac{1}{2}$ в. Яковлевка 4 в.
с. Большие Маячки	Николаевская	5	Д.	1902	1	—
с. Бушмино	Николаевская	4	Д.	1756	1	дер. Шмырева 2 в. хут. Курочкин 2 в.
с. Быканово	Архангельская	1	Д.	1900	1	дер. Знаменка 1 в.
с. Бегичева	Богородичная	4	Д.	1904	1	—
с. Белое	Васильевская	4	Д.	1908	1	дер. Черновая 3 в.
сл. Венгеровка	Успенская	5	Д.	1881	1	хут. Пековский Грайворонского уезда 4 в.
с. Верхопенье	Успенская	5	К	1878	3	хут.: Ильинский 5 в. Покровский 4 в.
	Николаевская (кладбищная приписная к Верхоп.)	5	—	1891	1	—
с. Верх Меловой Колодезь (Новенькое тож)	Архангельская	5	К.	1823	1	—

1	2	3	4	5	6	7
с. Вознесенское	Вознесенская	4	Д.	1789	1	дер.: Богдановка 3 в. Владимировка
с. Вышнее Бабино	Казанская	3	Д.	1890	1	дер.: Леоновка Суджанского уезда $\frac{1}{2}$ в.
с. Вышние Пены	Николаевская	4	Д.	1846	1	—
с. Вышний Реутец	Вознесенская	3	К.	1808	1	—
с. Вышняя Ольшанка	Вознесенская	2	К.	1868	1	—
с. Гахово	Сретенская	3	К.	1845	1	—
с. Горяиново	Николаевская	1	К.	1840	3	дер.: Афанасьева $\frac{1}{2}$ в. Увеселительная $\frac{1}{2}$ в. хут. Дачка 2 в.
с. Гочево	Николаевская	4	Д.	1871	1	дер. Стригослы
с. Грязное	Архангельская	5	Д.	1869	1	хут. Тетеревинские Дворы
с. Дмитриевское	Димитриевская	5	К.	1857	3	дер. Ольховка 2 в.
с. Долгие Буды	Богородичная	4	К.	1897	3	—
с. Долгий Колодезь	Преображенская	4	К.	1871	3	дер. Корочка
с. Долженково	Георгиевская	3	Д.	1900	1	—
с. Драгунское	Димитриевская	4	Д.	1898	2	—
с. Зорино	Николаевская	1	Д.	1772	1	дер. Знобиловка 3 в.
с. Ивня	Троицкая	4	К.	1859	1	хут. Новый Поселок 4 в.
сл. Казацкая	Ильинская	1	К.	1841	3	хут.: Нагорный 3 в. Дроздов 12 в.
с. Каменка	Покровская	3	Д.	1893	1	дер.: Коптева 1 в. Гремячка 4 в.
с. Касиново	Богоявленская	3	Д.	1801	1	—
с. Карташевка	Троицкая	2	К.	1884	1	дер. Малая Псинка Приютовка тож
с. Котельниково	Ильинская	1	Д.	1901	1	—
с. Котово	Ильинская	2	Д.	1779	1	—
с. Кочетовка	Вознесенская	5	К.	1810	3	—
с. Красниково	Димитриевская	1	К.	1896	1	—
с. Красное	Троицкое	5	К.	1837	1	хут.: Шепелевка 1 в. Калашной 1 в. Завидовка 3 в. дер. Луханина 3 в.



1	2	3	4	5	6	7
с. Кулига	Успенская	1	Д.	1903	1	—
с. Курасовка	Космодамианская	4	Д.	1864	1	дер. Алисовка
с. Липовец	Покровская	3	К.	1779	1	—
с. Луневка	Христо— Рождественская	3	Д.	1774	1	дер.: Воробьевка $\frac{1}{2}$ в. Гридасова $\frac{1}{2}$ в. Чекмаревка 5 в.
с. Любач	Космодамианская	3	К.	1810	1	дер. Рожновка $\frac{1}{2}$ в.
с. Малые Крюки	Покровская	1	К.	1846	1	дер. Гремячка 2 в.
с. Малые Маячки	Николаевская	5	Д.	1862	1	—
сл. Медвенка	Успенская	3	К.	1823	3	дер.: Успенское $\frac{1}{2}$ в. Тимофеевка $\frac{1}{2}$ в. Петровское, Курский уезд 4 в.
с. Меловое	Димитриевская	5	К.	1865	1	хут.: Александровский 5 в. Большая Хрущевка 4 в. Милоковка 10 в. Шишковка 8 в. Малая Хрущевка 7 в. Времев 5 в.
с. Нагольное	Троицкая	2	К.	1885	3	—
с. Нижние Пены	Николаевская	4	Д.	1867	1	хут. Николаевский Колодезь
с. Нижний Реутец	Предтеченская	3	К.	1821	2	—
с. Нижняя Ольшанка	Троицкая	2	Д.	1887	1	с-ние Александровка $\frac{1}{2}$ в. хут. Ельников $\frac{1}{2}$ в.
с. Нижняя Солотина	Пантелеймоновская	1	Д.	1891	2	—
с. Новоильинское	Ильинская	3	Д.	1774	1	хут. Дрозды 3 в.
сл. Павловка	Троицкая	4	К.	1884	3	—
с. Паники	Богородичная	3	К.	1877	2	хут. Танеевка 3 в.
с. Переверзевка	Казанская	4	К.	1774	1	сл. Корочка дер. Новоселовка
с. Песчаное	Архангельская	4	Д.	1885	1	—
с. Покровское	Покровская	5	К.	1856	1	—
с. Полкотельниково	Ильинская	1	Д.	1895	1	дер. Потапахина 1 в.
сл. Прохоровка	Успенская	2	К.	1772	3	дер. Береговая
с. Пселецкое	Богоявленская	2	К.	1865	3	—

1	2	3	4	5	6	7
с. Псинка	Покровская	2	Д.	1838	1	дер. Вышний Праворотный Колодезь 3 в.
сл. Пушкарная	Афанасьевская	1	Д.	1725	1	—
сл. Пены	Богоявленская	4	К.	1878	3	—
с. Раково	Георгиевская	5	Д.	1869	1	—
с. Ржава	Николаевская	2	К.	1793	2	—
с. Рудаец	Вознесенская	1	Д.	1889	1	—
с. Рыбинские Буды	Успенская	3	К.	1896	3	—
с. Самарино	Димитриевская	4	Д.	1847	1	дер.: Хомутцы 3 в. Корташевка 2 в.
с. Сафоновка	Богородичная	2	К.	1785	1	дер.: Орловка 4 в. Васильевка 6 в.
с. Спасское (Камынино тож)	Преображенская	1	Д.	1841	1	—
с. Средняя Ольшанка	Димитриевская	2	Д.	1792	1	хут. Остренький 2 в.
с. Студенок	Николаевская	4	К.	1836	1	сл. Федчевка 3 в.
с. Сухая Солотина	Введенская	5	К.	1833	1	хут. Сухая Солотина 5 в.
с. Сырцево	Богоявленская	5	Д.	1885	3	хут. Пенка 5 в.
с. Троицкое	Троицкая	2	Д.	1779	1	дер. Кривцова
с. Трубеж	Архангельская	1	Д.	1868	1	дер. Анохина 1 в.
с. Усланка	Архангельская	1	Д.	1847	1	дер.: Лунина 2 в. Воробьевка 3 в. Туровка 2 в.
с. Филатово	Георгиевская	3	Д.	1783	1	—
с. Черкасское	Пятницкая	2	Д.	1882	1	с-ние Михайловское 4 в.
с. Шевелево	Пятницкая	3	Д.	1782	1	хут. Шевелев $\frac{1}{2}$ в. дер. Кривцовка 1 в.
с. Шипы	Николаевская	2	Д.	1882	3	дер.: Ольховатка 1 в. Семеновка 1 в. хут. Пересып 1 в.
с. Ярыгино	Архангельская	2	К.	1793	1	п-к Марьинский 3 в. дер.: Вихровка 3 в. Плоская Тимского уезда 3 в.

1	2	3	4	5	6	7
<b>ПУТИВЛЬСКИЙ УЕЗД</b>						
Город Путивль	<b>Преображенская</b> (соборная)	1	К.	1697	3	хут. Кубер 1 в. Жидков 4 в. Сахаров 3 в. Пициков 4 в. Баранников 7 в. Сахаров 2-й 5 в. хут. Минаков 4 в. Сычев 4 в. Терлецкий 2 в. Бахтин 3 в. Голубков 3 в. Дегтярев 3 в. Резников 7 в. Хохлов 6 в. Толченинников 4 в. Чернобровкин 2 в. Кардашев 5 в. Коханов 1-й и 2-й 6 в. Бочаров 7 в. Зезюлин 6 в. Ляхов 6 в. Ильинский 5 в. Червяцов 6 в. Иноземцев 3 в. Бабин 2 в. Греков 2 в. Гапонов 2 в. Мошин 4 в. Алябьев 6 в. Голубков 2-й 5 в. Ведерников 7 в. Гончаров 3 в. Новоселки 1 в.
	<b>Алекسانдро-Невская</b> (кладбищная приписная к собору)	1	—	—	1	
	<b>Благовещенская</b>	1	К.	1840	4	пять деревень и 48 хуторов разного наименования, от 2 до 12 верст
	<b>Вознесенская</b>	1	Д.	1771	2	хут.: Марьин 12 в. Смолянинов 12 в. Шараповка 13 в. Казеновка 12 в. Кривоносовка 12 в. Кушееровка 10 в. Беловка 6 в. Серпенников 11 в. Воронов 13 в. Фантолин 8 в. Калачников 9 в. Плоховка 5 в. Бабин 4 в. Поченцевка 6 в.
	<b>Воскресенская</b>	1	К.	1762	3	дер.: Зинова 11 в. Белогалица 10 в. Щекина 7 в. Вошкина 7 в. Новые Гончары 7 в. пригородные хутора от 2 до 10 в.
	<b>Николаевская</b> Великорецкая	1	К.	1770	2	дер.: Вшивка 7 в. Спашина 10 в. хут.: Голубин 2 в. Стриглов 6 в. Гончаров 4 в. Чеченев 6 в.

1	2	3	4	5	6	7
	<b>Николаевская</b> Можайская	1	К.	1850	1	хут.: Голубков 7 в. Кардашев 6 в. Зезюлин 7 в. Кабачников 9 в. Плоховка 6 в. Каширин 6 в. Солнцев 9 в. Минаков 6 в. Привалов 4 в. Челигов 5 в. Рышков 4 в. Чернобровкин 5 в. Алябьев 5 в.
	<b>Покровская</b> (двухрамская)	1	К.	1865	2	хут.: Бровкин 4 в. Кардашев 4 в. Орехов 10 в. Зезюлин 6 в. Почепцов 7 в. Приг. слоб. $\frac{1}{2}$ в. Стоборов 1 в. Сахаров 6 в. Чернобровин 2 в. и, кроме того, 27 мелких хуторов 2, 3 и 5 дворов
	<b>Покровская</b> (каменная)	1	К.	1772	3	дер.: Скуносова 3 в. Ширяева 8 в. Сеймские мельницы 3 в. хут.: Анякин 1 в. Быков 8 в. Шечков 9 в. Пылов 11 в. Некрасов 11 в. Плотников 5 в. Плаксин 7 в.
с. Александровка	<b>Покровская</b>	2	К.	1880	1	дер. Петуховка 2 в. хут.: Кузюровка 1 $\frac{1}{2}$ в. Громов 1 $\frac{1}{2}$ в.
с. Антыки	<b>Успенская</b>	1	Д.	1907	1	с. Стрельники 1 в. дер.: Кочань 7 в. Котова 5 в.
	<b>Успенская</b> (приписная в дер. Стрельниках)	1	Д.	1907	1	—
с. Берюх	<b>Успенская</b>	5	Д.	1786	1	дер.: Петуховка 4 в. Романовка 4 в. Моисеевка 4 в. Вегеровка 4 в.
с. Бочечки	<b>Вознесенская</b>	2	К.	1840	3	—
с. Большое Неплюево	<b>Успенская</b>	4	К.	1907	3	дер. Корнев Хутор 10 в.
с. Бурьнь	<b>Вознесенская</b> (деревянная)	2	Д.	1795	3	дер. Степановка 8 в.
	<b>Вознесенская</b> (каменная)	2	К.	1881	3	дер.: Шиловка $\frac{1}{2}$ в. Челищева 7 в. Еленина 7 в.
с. Бегощ	<b>Знаменская</b>	3	Д.	1859	1	дер.: Нихаевка 6 в. Николаевка 6 в.
с. Вольницево	<b>Благовещенская</b>	5	К.	1899	1	дер.: Юрьевка 7 в. Ивановка 7 в.
с. Воцнино	<b>Успенская</b>	5	К.	1865	1	дер.: Мачулици 4 в. Шетинина 4 в. Масловка 5 в. Шошина 5 в.

1	2	3	4	5	6	7
с. Вязовое	Покровская	2	К.	1875	1	—
с. Гамалеевка	Воскресенская	4	К.	1842	3	дер.: Веселая 3 в. Викториновка 3 в.
с. Гвинтовое	Введенская	2	Д.	1905	3	дер. Нечаевка 2 в. хут.: Анютин 5 в. Ульянин 3 в.
с. Глушец	Архангельская	4	Д.	1871	2	с. Пески 2 в. хут. Беликов 2 в.
с. Грузское	Николаевская	2	К.	1806	3	сл.: Землянка 2 в. Дубинка 5 в. Шмелевка 5 в. Терновка 9 в.
	Всехсвятская (кладбищная приписная)	2	К.	1859	1	—
с. Гудово	Николаевская	3	К.	1808	1	дер.: Эмадыкина 1 в. Матвеевка 2 в. Мишутина 3 в.
с. Духановка	Казанская	2	К.	1851	1	—
с. Дьяковка	Вознесенская	4	К.	1882	1	дер. Заяровка 1/2 в. Сапушино 5 в.
с. Жуковка	Троицкая	4	К.	1836	3	хут. Тимофеевский 4 в. сл. Дмитровка 2 в. дер. Сагаревка 5 в.
с. Казацкое	Покровская	2	К.	1800	2	—
с. Клепалы	Казанская	4	К.	1837	3	дер.: Игоревка 6 в. Карпиловка 7 в. Новая Чаша 5 в. Ново-Александровка 7 в.
с. Князево	Николаевская	3	К.	1813	1	дер.: Казачья 2 в. Малушина 2 в. Семейкина 2 в.
с. Ковенки	Ильинская	3	Д.	1798	1	—
с. Козино	Георгиевская	3	Д.	1844	1	дер. Городище 1 в.
с. Красная Слобода	Преображенская	2	К.	1886	1	дер.: Алухтовка 1 1/2 в. Дечь 3 в.
с. Крупец	Покровская	3	К.	1837	3	дер.: Воронок 2 в. Обеть 4 в. Трухоновка 3 в. Золотаревка 1 в. Утешная 6 в. Викторовка 6 в. Новоивановка 1 в.
с. Линево	Ильинская	5	К.	1750	1	дер. Калищи 8 в.
с. Локоть	Архангельская	3	Д.	1771	1	—
с. Малое Неплюево	Вознесенская	4	Д.	1902	1	хут.: Сорока 4 в. Головинский 4 в.

1	2	3	4	5	6	7
с. Мануховка	Покровская	5	Д.	1789	1	дер.: Новые Вирки 4 в. Ивановка 3 в.
	Казанская (приписная с. Боярских Лежачей)	5	Д.	1852	1	хут.: Кружок 6 в. Боярские Лежачи 3 в.
с. Михайловка	Троицкая	4	Д.	1902	1	дер.: Старая Чаша 1 в.
с. Николаевка	Николаевская	4	К.	1841	1	—
с. Новая Слобода	Архангельская	5	Д.	1786	1	дер.: Алеева 2 в. Бруски 6 в. Бунякина 7 в. Бывалиная 3 в. Марьина 8 в.
с. Погаричи	Петропавловская	3	Д.	1899	1	дер.: Шумашевка 2 в. Веселая 2 в.
с. Попова Слобода	Троицкая	2	Д.	1856	1	—
с. Ревякино	Димитриевская	3	К.	1836	1	дер.: Сергеевка $1/2$ в. Забелина 1 в. Уцкая 5 в. Шопина 5 в.
с. Рыжевка	Николаевская	5	К.	1835	1	с.: Лежачи 4 в. Старые Виры 4 в. дер. Летучевка 5 в. хут.: Косеватый 4 в. Атыиск 3 в.
с. Стариково	Успенская	3	К.	1868	1	дер. Екатериновка 6 в.
	Васильевская (цер. – школа в дер. Бровцыно приписная)	3	Д.	1901	1	с. Бровцыно 7 в.
с. Салтыково	Петропавловская	2	Д.	1895	1	дер.: Дубровная 2 в. Ракитная 3 в.
с. Чаплици	Казанская	5	Д.	1824	1	с. Козловка 4 в. дер. Святое Озеро 7 в. хут. Пересыпка 6 в. д. Жары 8 в.
с. Череповка	Воскресенская	4	Д.	1900	1	дер.: Сагаревка 4 в. Суховерховка 7 в. Орловка 5 в. хут. Череповка 7 в. дер. Башеевка 8 в.
с. Шалыгино	Троицкая	3	Д.	1777	1	—
с. Шульгино (Ходио тож)	Георгиевская	3	К.	1848	1	дер.: Малушина 3 в. Волковка 2 в. Николаевка 4 в.
с. Яцыно	Николаевская	1	К.	1863	1	дер.: Черепова $1/2$ в. Новоселовка 3 в. Шараповка 3 в. хут.: Терлецкий 3 в. Ляхов 5 в. Видерников 5 в.

1	2	3	4	5	6	7
<b>РЫЛЬСКИЙ УЕЗД</b>						
Город Рыльск	Успенская (соборная)	1	К.	1811	3	дер. Николаевская 2 в. хут. Лавочный 2 в. дер. Луговка 7 в. хут. Михайловский 1 в. с. Бояринцево 6 в. дер.: Горелохова 12 в. Высторонь 7 в. Вискля 5 в. Садик 5 в. Янкова 8 в. Сонина 6 в. Жилина 6 в. Журятинна 4 в&
	Афанасьевская	1	К.	1772	3	дер. Поповка 5 в.
	Вознесенская	1	К.	1866	3	дер. Красная Слободка 2 в.
	Ильинская	1	Д.	1737	2	—
	Иоанно-Рыльская	1	К.	1772	2	—
	Казанская	1	Д.	1679	2	—
	Кирилло- Мифодиевская (домовая при Духовном училище)	1	К.	—	1	—
	Николаевская	1	К.	1817	1	дер.: Покровская 10 в. Журятинна 7 в. Волянка 2 в. Подмонастырская слобода 1/2 в.
	Никифоровская (домовая при тюрьме)	—	—	—	—	—
	Покровская	1	К.	1822	3	дер.: Вискля 3 в. Волянка 3 в. Покровская 12 в.
	Преображенская	1	К.	1769	3	хут. Звягин 1 1/2 в.
	Успенская (что в Бору)	1	Д.	1510	1	дер. Гнеушева 4 в.
	Христорождественская (кладбищная)	1	К.	1848	2	хут. Корневский 4 в.
с. Александровка	Владимирская	6	К.	1823	3	—
с. Алексеевка	Покровская	2	Д.	1834	1	дер. Горки 3 в.
с. Акимовка	Успенская	3	К.	1831	1	дер.: Гниловка 1 в. Анатольевка 3 в.
с. Амонь	Покровская	4	К.	1888	1	дер.: Родионовка 1 в. Чубаровка 5 в. Прилеповка 6 в.

1	2	3	4	5	6	7
с. Артюшково	Покровская	3	Д.	1872	1	дер.: Моршнева 2 в. Ишутина 3 в. Высокая 7 в. Средний Мордок 6 в. хут. Клевицкий 8 в.
с. Березники	Борисо–Глебская	5	Д.	1876	1	дер.: Стропицы 2 в. Виконь 3 в. Кольгечева 1 в.
с. Благодатное	Ильинская	6	К.	1906	3	дер.: Ковыневка 1 в. Секерина 3 в. Дерюгина 2 в.
	Рождество– Богородичная	6	Д.	1771	1	дер.: Дерюгина 4 в. Кулешовка 2 в. Ивановка 2 в. Ковыневка 2 в.
с. Боброво	Покровская	4	К.	1903	1	дер.: Матохина 7 в. Михайловка 7 в.
с. Боромыково	Николаевская	4	Д.	1863	1	дер.: Кулига 1 в. Тишовка 1 в. Трошина 2 в. Верхняя Лухтанова 2 в. Нижняя Лухтанова 3 в.
с. Бупел	Троицкая	5	Д.	1883	1	дер. Студенок 4 в.
с. Веселое	Анно–Зачатиевская	2	Д.	1871	1	—
с. Волобуево	Успенская	3	К.	1798	1	дер.: Казачья 1 в. Некрасова 1 в. Огрицкая 1 в. Семенова 3 в. Тимохина 7 в. Малая Низовцева 5 в. Чебышевка 8 в. Мордок 8 в. Тереховка 4 в. Износкова 4 в.
с. Гапоново	Вознесенская	6	К.	1868	1	—
с. Глушково	Петропавловская	2	К.	1848	2	—
	Троицкая	2	К.	1783	3	—
с. Гнеушево	Казанская	4	Д.	1834	1	дер. Вагощи 2 в. хут. Воскресенский 2 в. дер. Малаховка 2 в.
с. Голубовка	Николаевская	5	Д.	1842	1	дер.: Мухина 7 в. Жировка 3 в.
с. Дроновка	Спасская	3	К.	1817	4	дер.: Урус 2 в. Колодежи 2 в. Неониловка 1 в. Ходейкова 2 в.
с. Дурово	Знаменская	3	Д.	1862	1	дер.: Каменка 2 в. Павловка 1 в.
с. Званное	Покровская	2	Д.	1882	1	дер. Будки 3 в.
с. Капустино	Иоакимовская	5	Д.	1786	2	дер.: Переступлино 1 в. Журавлевка 1 в. Вяжина 3 в. Капустянка 2 в.
с. Капыстичи	Введенская	5	К.	1848	1	дер. Платонова 2 в.



1	2	3	4	5	6	7
с. Кариж	Димитриевская	2	Д.	1868	3	дер. Ходяковка 5 в.
с. Кобылки	Архангельская	2	К.	1815	1	хут. Петровка 1 в.
с. Комаровка	Николаевская	2	Д.	1907	1	дер. Вишневка 4 в.
с. Коренево	Христорожественская	6	К.	1839	3	дер. Булгаковка 3 в.
	Покровская (при ст. Коренево церк. школа)	6	Д.	1903	1	—
с. Коренское	Рождество— Богородичная	4	К.	1860	3	дер.: Стремоуховка 1/2 в. Дугина 4 в. Щекина 3 в. Кулемзина 5 в. Каменка 4 в.
с. Коровяковка	Николаевская	2	Д.	1858	1	дер. Заболотовка 1 в. Панкратовка 3 в.
с. Кострова	Владимирская	5	К.	1781	3	дер.: Моисеевка 1 1/2 в. Кленная 5 в. Шустовка 3 в. Огаркова 7 в. Тураевка 6 в.
с. Кульбаки	Введенская	2	Д.	1890	3	дер.: Мужича 2 в. Елизаветовка 6 в. Новоивановка 2 в. Сергеевка 5 в.
с. Ломакино	Николаевская	3	Д.	1884	1	дер.: Свинарка 1 в. Кулемзина 8 в.
с. Любимовка	Покровская	6	К.	1877	3	дер. Толстый Луг 1 в.
	Пантелеймоновская (кладбищная)	—	Д- К	1877	1	
с. Мазеповка	Преображенская	5	К.	1895	1	дер. Степановка 5 в.
с. Макеево	Николаевская	4	К.	1859	1	дер. Городище 1 в. хут. Никищенко 1 в.
с. Марково	Николаевская	3	К.	1824	1	—
с. Миленино— Низовцево	Троицкая	3	Д.	1895	2	дер. Шапошникова 2 в.
	Знаменская (дом. в д. Поповке приписная к церкви с. Миленина— Низовцева)	3	Д.	—	—	хут. Арсенов 3 в. дер.: Романова 3 в. Сухая 5 в. Тимохина 3 в.
с. Надейка	Рождество— Богородичная	4	Д.	1891	1	—
с. Неплюевка	Димитриевская	4	Д.	—	1	с. Богослово 3 в.
с. Никольниково	Николаевская	4	Д.	1747	1	дер.: Киреева 2 в. Жговити 1 в. Воегоць 7 в. Янкова 2 в. Покровская 5 в.

1	2	3	4	5	6	7
с. Ново–Троицкое	Троицкая	2	К.	1858	1	дер.: Внезапная 8 в. Гордеевка 5 в. Константиновка, Сумского у. 3 в.
с. Обуховка	Ахтырская	6	К.	1869	3	дер. Успенская 7 в.
с. Осмолово	Николаевская	5	Д.	1887	1	дер.: Игнатъева 2 в. Конопляновка 4 в. Войнова 1 в.
с. Петровское Софроновка	Архангельская	5	К.	1812	2	дер.: Софронова 1 в. Медвежья 3 в.
с. Поповка (Клевень тож)	Николаевская	4	Д.	1888	1	—
с. Ржава	Казанская	3	К.	1756	2	дер.: Мордок 3 в. Шагаровка 2 в. Кекина 7 в.
с. Самарка	Успенская	3	Д.	1875	1	дер. Лещиновка 4 в.
с. Снагость	Николаевская	6	Д.	1732	1	дер.: Апанасовка 5 в. Бляхова 6 в.
	Рождество– Богородичная	6	К.	1831	3	дер. Апанасовка 3 в.
с. Студенок	Спасская	3	К.	1830	1	с. Ивановка 3 в. дер. Александровка 2 в. хут.: Нижний Мельницкий 2 в. Парменовка 2 в.
с. Сухиновка	Сретенская	2	Д.	1773	1	с.: Козыревка 2 в. Волфино 6 в.
с. Сучкино	Успенская	1	Д.	1905	1	—
с. Теткино	Покровская	2	К.	1875	1	дер. Поповы Лежачи 2 в. хут. Бырдин 7 в. дер.: Вегеровка 6 в. Дорошовка 5 в.
с. Толпино	Богоявленская	6	К.	1717	1	дер. Гавриловка 1 в. хут. Колычевка 3 в. дер. Любимовка 5 в.
с. Туранское	Петропавловская	5	К.	1833	1	дер.: Алешня 2 в. Мальшевка 1 в. Серовка 4 в. Вер. Воронок 4 в. Ниж. Воронок 5 в. Боршевка 7 в. хут. Цуканов 5 в.
с. Турки	Знаменская	4	Д.	1887	1	дер. Матвеевка 2 в.
с. Чупахино	Одигитриевская	5	Д.	1898	1	дер.: Верхняя Чупахина 4 в. Манина 2 в. Волокитена $\frac{1}{2}$ в. Ладыгина 4 в. с. Кисилевка 4 в.

1	2	3	4	5	6	7
<b>СТАРООСКОЛЬСКИЙ УЕЗД</b>						
Город Старый Оскол	Богоявленская (соборная)	1	К.	1840	4	дер.: Гумны 1/2 в. Сокова 3 в.
	Алекса́ндро–Невская (в дер. Гумнах приписная к собору)	1	Д.	1908	1	—
	Ахтырская (кладбищная)	1	К.	1822	1	—
	Благовещенская	1	К.	1809	6	—
	Димитриевская (домовая при Духовном училище)	1	К.	1900	1	—
	Казанско– Николаевская	1	К.	1802	3	с. Гумны и дер. Сокова 3 в.
	Покровская	1	К.	1783	3	дер. Ламская вблизи церкви
	Успенская	1	К.	1764	3	—
с. Александровка (Коломенка тож)	Преображенская	3	Д.	1869	1	—
с. Бараново	Тихвинская	4	К.	1883	3	дер. Правороть 2 в.
с. Богородицкое (Фенино тож)	Тихвинская	5	К.	1818	1	с. Солнцевка 7 в. дер. Старовка 6 в. хут. Семица 5 в. дер.: Шерстова 2 в. Средняя Плота 2 в.
с. Верхне – Аттаманское	Николаевская	3	К.	1800	3	—
с. Верхне – Чуфичево	Николаевская	3	Д.	1863	1	дер. Катеневка 1 в.
с. Верхняя Дорожня (Головище тож)	Скорбященская	4	Д.	1869	1	—
сл. Волоконская	Васильевская	3	Д.	1779	1	—
с. Вязовое	Николаевская	5	К.	1840	1	—
с. Геросим	Христорождественская	4	Д.	1892	1	дер. Каменка 4 в.
с. Долгая Поляна	Николаевская	3	К.	1828	2	дер.: Монакова 1 1/2 в. Окольная 1 в. Прокудино 1 в.

1	2	3	4	5	6	7
с. Дубянка (Михайловка тож)	Архангельская	3	Д.	1856	1	дер. Сапрыкина 2 в.
с. Жуково	Знаменская	2	К.	1780	1	дер. Нижние Опочки 2 в.
с. Завалишино	Предтеченская	3	Д.	1868	1	—
с. Знаменское	Знаменская	4	К.	1863	1	дер.: Каменка 4 в. Клешенка 4 в.
сл. Ивановка	Рождество— Богородичная	3	К.	1837	1	с.: Коростово 1 в. Николаевка 2 в. дер. Пески 1/2 в.
с. Игнатовка	Предтеченская	2	К.	1811	1	дер.: Сорокина 3 в. Молявинка 6 в. Подмочерая Поляна 6 в.
с. Истобное	Георгиевская	5	К.	1849	1	—
сл. Казацкая	Вознесенская	1	К.	1882	3	—
с. Каплино	Покровская	1	К.	1868	1	дер.: Луги 3 в. Липеги 4 в. Федосеевка 1 1/2 в. Красные Кусты 5 в.
с. Кладовое	Покровская	5	Д.	1870	1	дер. Чаплино 6 в.
с. Концево	Митрофановская	3	Д.	1861	1	—
сл. Козачек	Архангельская	3	Д.	1810	1	—
с. Комаревцево	Казанская	3	Д.	1866	1	—
с. Кондровка	Крестовоздвиженская	5	К.	1838	1	дер.: Васильевка 3 в. Петровка 4 в.
с. Коробковка	Иаковлевская	2	К.	1882	1	дер.: Сретенка 3 1/2 в. Иотовка 2 в.
с. Корочка	Троицкая	5	К.	1829	1	хут.: Кочки 5 в. Жилин 7 в. Царев 7 в. Куфлев 4 в. Нужный 2 в. с. Троицкое 1 в. хут.: Ивановка 3 в. Юрьевка 6 в. дер. Огиблянка 4 в.
с. Котово	Архангельская	2	К.	1876	1	—
с. Кунье	Покровская	4	К.	1816	1	дер.: Ржавец 3 в. Долгая 3 в.
с. Лапыгино	Иоанно—Богословская	2	Д.	1900	1	дер.: Курская 1/2 в. Бочаровка 4 в. Ровенек 7 в.
с. Лебеди	Богородичная	2	К.	1839	3	дер.: Лукьяновка 3 в. Красная 1 в. Етовка 4 в.

1	2	3	4	5	6	7
сл. Мышанка (Троицкое тож)	Троицкая	5	К.	1833	1	дер. Чибисовка 1 в.
с. Меловое	Покровская	5	К.	1871	1	—
с. Незнамово	Николаевская	1	К.	1903	1	дер. Бор 1 в.
с. Нижнее Чуфичево	Архангельская	2	К.	1865	1	дер.: Великий Перевоз 3 в. Ниж. Аттаманская 3 в.
с. Николаевка— Бродок	Христорожественская	2	К.	1794	1	дер.: Песчанка 1 в. Стойло 3 в. Николаевка 3 в.
сл. Николаевка (Орлик тож)	Преображенская	3	К.	1882	3	с. Воскресенское 3 в. хут. Алпеев $\frac{1}{2}$ в. дер.: Хмелевая 1 в. Яблонова 4 в.
с. Никольское	Николаевская	4	К.	1830	1	дер.: Ржавец 2 в. Нижняя Дорожня
с. Новиково	Архангельская	3	Д.	1865	1	дер.: Кобылина $\frac{1}{2}$ в. Бабанинка 6 в. Готовье 5 в.
с. Ново—Кладовое	Димитриевская	2	Д.	1866	1	—
с. Обуховка	Петропавловская	2	Д.	1842	1	—
сл. Ольшанка	Владимирская	5	К.	1807	3	дер.: Уколова 3 в. Никаноровка 4 в. Масловка $1\frac{1}{2}$ в. Ольшанка 2 в.
с. Осколец	Архангельская	4	К.	1832	1	дер.: Осколец 3 в. Цыгановка 3 в. Заломная 3 в. Алисовка 3 в. Русановка 5 в. Кандауровка 3 в. Перепутьева 3 в. Меловой Брод 3 в.
с. Панки	Предтеченская	4	К.	1842	1	дер.: Ивановка 3 в. Николаевка 4 в.
сл. Панская	Казанская	2	К.	1808	3	с.: Смоляное Панская Пятницкое дер.: Соколовка 25 в. Степановка 7 в.
с. Покровское	Покровская	4	К.	1834	1	дер.: Александровка $4\frac{1}{2}$ в. Бурцевка 2 в. Крутые Верхи 3 в.
с. Присынки	Казанская	5	Д.	1870	1	хут. Евгеньевка 4 в.

1	2	3	4	5	6	7
с. Салтыково (Рождественное тож)	Рождество– Богородичная	2	К.	1834	1	хут. Сергеевка 6 в.
с. Скородное	Преображенская	5	К.	1848	3	дер.: Телешовка 4 в. Ольховатка 5 в. Масловка 7 в. хут. Жилин 4 в.
с. Средняя–Опочки	Димитриевская	4	К.	1831	1	дер.: Клешенка 3 в. Белгородка 5 в.
с. Средняя Дорожня	Архангельская	4	К.	1810	1	—
с. Строкино (Ивановка тож)	Введенская	4	К.	1851	1	дер.: Благодатная Сейм 5 в. Викторовка 4 в. Вислая Дубровка 3 в. Поцелуевка 1 в. Чапкина 1 в. хут. Новенький 7 в.
с. Стужень	Христорождественская	4	К.	1879	1	—
с. Темерязево	Архангельская	5	К.	1835	1	с. Лапуховка 3 в. хут. Ивица 8 в.
с. Теплый Колодезь	Архангельская	4	К.	1872	3	дер. Аверина 4 в.
с. Толстая Дубрава	Димитриевская	5	К.	1833	1	дер.: Огиблянка 2 в. Огиблянка 3 в. хут.: Грачев 3 в. Высокий 6 в. Студеный 7 в. Кочки 2 в.
сл. Троицкая	Троицкая	1	К.	1764	3	дер.: Прогори 3 в. Воротникова 7 в.
с. Успенское	Успенская	3	К.	1806	3	дер.: Малахова 2 в. Дурнева 2 в.
с. Усть–Стужень (Ястребовка)	Тихвинская	4	К.	1833	3	—
с. Хворостянка	Андреевская	3	К.	1811	1	дер. Мышанка 2 в. хут. Александровка 5 в. дер. Ливенка 1 в.
с. Черниково	Николаевская	2	Д.	1852	1	дер.: Выползова 2 в. Озерна 2 в.
с. Чуево	Димитриевская	5	Д.	1859	1	дер. Новоселовка 3 в.
с. Шмарное	Успенская	3	К.	1833	1	с. Голофеевка 3 в. дер. Новикова 4 в.
сл. Ездоцкая	Ильинская	1	К.	1872	1	—
с. Юшково	Покровская	5	Д.	1863	1	дер. Бобровка 1 в. хут. Лучкин 8 в.
сл. Ямская	Крестовоздвиженская	1	К.	1805	3	—

1	2	3	4	5	6	7
<b>СУДЖАНСКИЙ УЕЗД</b>						
Город Суджа	Успенская (соборная)	1	К.	1803	5	—
	Покровская	1	К.	1828	2	—
	Троице–Вознесенская	1	К.	1812	5	сл. Гончарная Гора 1 в.
с. Александровское	Николаевская	5	К.	1859	1	с–цо Белый Колодезь 3 в. дер.: Ивановка 3 в. Самсоновка 3 в. хут. Ворожба 3 в.
с. Богоявленская Белица	Богоявленская	4	Д.	1793	1	дер. Суходол 3 в.
с. Большое Солдатское	Христорожественская	5	Д.	1794	1	—
с. Бондарево	Митрофановская	2	К.	1859	1	—
с. Борки	Знаменская	3	К.	1886	3	дер. Спальная 2 в.
с. Боршня	Покровская	5	К.	1812	1	дер. Аннина 1 в.
сл. Белая	Николаевская	4	К.	1842	3	—
	Троицкая	4	К.	1839	3	дер. Лошаковка 1 в.
с. Введенская Белица	Введенская	4	К.	1907	1	дер. Ниж. Маховая 5 в.
с. Великая Рыбица	Успенская	3	К.	1870	1	дер. Даниловка, Сум. у. Хар. г.
с. Вишнево	Покровская	4	К.	1896	1	дер. Бахмутец 1 в.
с. Волоконское	Свято–Духовская	5	Д.	1842	3	дер.: Чубаровка 1 в. Обуховка 1 в. Спасская 5 в. Радутина 5 в.
с. Воробжа	Троицкая	4	Д.	1769	1	хут. Криничный 2 в. дер. Семеновка 1/2 в.
с. Гоголевка (Ивановка– Рубащина тож)	Рождество– Богородичная	2	К.	1894	1	дер. Ивановка 3 в. хут. Олешин 3 в.
с. Гончарная	Христорожественская	1	К.	1835	3	—
с. Гоптаровка	Рождество– Богородичная	3	К.	1853	1	дер.: Демидовка 3 в. Романовка 3 в. Минаевка 3 в.

1	2	3	4	5	6	7
с. Графовка	Митрофановская	3	К.	1854	1	дер.: Грязная $1\frac{1}{2}$ в. Поповка 7 в. хут.: Анновский 6 в. Липец 6 в.
с. Груновка	Архангельская	3	К.	1843	1	дер.: Сенная 4 в. Барилровка 3 в. Васильевка 1 в.
с. Гуйва	Рождество– Богородичная	2	К.	1782	1	—
с. Дарьино	Андреевская	2	Д.	1844	1	дер. Николаевка 2 в.
с. Забужевка	Петропавловская	4	К.	1866	1	дер. Надежевка
с. Заломное	Рождество– Богородичная	5	Д.	1852	1	дер. Шелеповка 4 в.
с. Замостье	Преображенская	1	К.	1865	3	—
с. Заолешенка	Ильинская	1	К.	1875	3	хут. Княжий 1 в.
с. Знаменское	Знаменская	4	К.	1702	4	дер. Меньший Каменец 4 в.
с. Илек	Покровская	4	К.	1882	1	хут.: Марьин 6 в. Илек 1 в.
с. Казачья Локня	Димитриевская	2	К.	1880	3	дер.: Богдановка $1\frac{1}{2}$ в. Кубатовка $2\frac{1}{2}$ в.
с. Камышное	Христорождественская	4	Д.	1845	1	дер.: Крупец 3 в. Гирьы 3 в.
с. Козыревка	Архангельская	4	Д.	1781	1	дер.: Махов Колодезь 3 в. Бирюковка 4 в.
с. Кондратовка	Преображенская	3	К.	1822	2	хут. Толченков 4 в.
с. Кривицкие Буды	Троицкая	5	Д.	1902	1	—
с. Криничное	Успенская	3	К.	1880	1	—
с. Куриловка	Сретенская	2	Д.	1799	2	—
с. Любостань	Архангельская	5	К.	1900	3	дер. Александровская 1 в.
с. Малая Локня	Богословская	2	Д.	1857	1	дер.: Викторовка $1\frac{1}{2}$ в. Николаевка $1\frac{1}{2}$ в. Старая Сорочина $1\frac{1}{2}$ в. Кругленькая 3 в. Новая Сорочина 3 в. хут. Никольский 3 в. Найден 5 в.



1	2	3	4	5	6	7
с. Малая Рыбица	Архангельская	3	К.	1876	1	—
с. Малое Солдатское	Георгиевская	4	К.	1870	1	—
с. Мальцево	Димитриевская	5	К.	1864	1	дер.: Любимовка 2 в. Косторная 2 в.
с. Мартыновка	Пятницкая	2	К.	1875	1	сл. Самохваловка дер. Курчаниновка 1 в. Михайловка 3 в.
с. Махновка	Предтеченская	2	К.	1871	1	—
Мирополье зашт. город	Архангельская	3	К.	1864	1	—
	Вознесенская	3	К.	1828	3	—
	Всехсвятская (кладбищная, приписная к Вознесенской)	3	К.	1907	1	—
	Николаевская	3	К.	1852	1	—
	Преображенская	3	К.	1875	3	—
	Троицкая	3	К.	1861	1	дер. Горналь 4 в.
с. Ново-Ивановка	Митрофановская	2	К.	1873	1	хут.: Леонидов 2 в. Александрия 2 в.
с. Немча	Пятницкая	5	К.	1803	1	дер.: Нижняя Гридина 1 в. Вышняя Гридина 3 в. Житень 7 в. с-ие Немча 1/2 в.
	Казанская (приписная в дер. Житень)	5	Д.	1908	1	
с. Озерки	Архангельская	4	К.	1898	1	—
с. Осоевка	Рождество- Богородичная	3	К.	1880	2	хут.: Марченков 8 в. Савинский 8 в. Павловский 8 в.
с. Песчаное	Пятницкая	4	К.	1890	3	дер. Гавриловка 1 в.
с. Петрушевка	Преображенская	3	К.	1895	1	дер. Гавриловка 5 в. хут.: Малый Прикол 3 в. Чепельшин 3 в.

1	2	3	4	5	6	7
с. Плехово	Николаевская	3	К.	1906	1	—
с. Пушкарное	Васильевская	2	К.	1879	1	дер. Русская Конопелька 2 в.
с. Разгребли	Семеновская	5	Д.	1858	1	—
с. Растворово	Николаевская	4	Д.	Неизв.	1	дер. Саморядова 1 в.
с. Ржава	Николаевская	2	К.	1899	3	дер.: Красный Клин 1/2 в. Бардаковка 3 в. Нижняя Паровая 4 в. Щербачева 4 в.
с. Русское Поречное	Димитриевская	5	Д.	1790	1	—
с. Свердликовщина	Успенская	2	Д.	1897	1	дер. Лебедевщина 3 в.
	Покровская (приписная в дер. Лебедевщине)	2	К.	1908	1	
с. Скородное	Покровская	5	Д.	1834	1	дер. Большой Камень 3 в.
с. Сторожевое	Николаевская	5	Д.	1895	1	—
с. Сула	Сергиевская	5	Д.	1854	1	дер. Липовка 5 в.
с. Тарасово	Воскресенская	5	Д.	1863	1	с-цо Благодатное 1 в. дер.: Масловка 2 в. Глебовка 1 1/2 в. Хитровка 5 в.
с. Уланок	Христорождественская	2	К.	1862	2	—
с. Черкасская Конопелька	Георгиевская	2	К.	1836	3	дер. Фанасьевка 1 в. хут. Колмаков 3 в.
с. Черкаское Поречное	Крестовоздвиженская	5	К.	1831	1	хут. Ивановский 3 в.
с. Черный Олех	Димитриевская	4	Д.	1857	1	дер.: Осипова Лука 1/2 в. Будищи 1/2 в.
с. Ширково	Знаменская	5	Д.	1893	1	дер. Левшина 3 в.
с. Щеголек	Архангельская	4	Д.	1783	1	дер.: Хетем Колодезь 1 в. Петровы Буды 5 в.

1	2	3	4	5	6	7
<b>ТИМСКИЙ УЕЗД</b>						
Город Тим	Крестовоздвиженская (соборная)	1	К.	1835	3	дер. Коровьи Верхи 3 в. подгор. слоб. Выгорная 2 в.
	Введенская	1	К.	1863	1	пригор. слоб. Выгорная 1 в.
	Знаменская (кладбищная)	1	К.	1885	1	пр. сл. Выгорная 3 в. дер. Шебанов хутор 5 в.
с. Афанасьевское, что на Хону	Афанасьевская	2	Д.	1851	2	—
с. Большие Сети	Ильинская	3	Д.	1858	1	хут. Гремучий Колодезь
с. Борзенково	Рождество— Богородичная	3	Д.	1906	1	дер.: Васильевка 2 в. Екатериновка 1 1/2 в. Шатиловка 2 в.
с. Бунино	Троицкая	2	Д.	1851	1	дер. Машина 1 в.
с. Белый Колодезь	Успенская	2	К.	1844	3	Беловские дв. 8 в. с. Никольское 6 в. дер.: Овсянникова 4 в. Заречье 3 в. хут. Луневка 4 в.
с. Верхние Опочки	Христорождественская	1	К.	1809	3	дер.: Баркаловка Ст. Оск. у. 3 в. Верховье Rogozcev 4 в.
с. Верховье Белого Колодезя	Казанская	2	Д.	1865	1	дер. Жирковы Дворы 2 в.
с. Верхосемье	Троицкая	2	Д.	1888	3	дер.: Дягтярная 4 в. Александровка 2 в. Сухая Семица 5 в.
с. Волобуевка	Архангельская	1	Д.	1865	1	дер.: Теплый Колодезь 1 в. Воскресенская 1 в.
сл. Выгорная	Рождество— Богородичная	1	Д.	1838	1	с. Алексеевское 5 в. дер. Ливенка 5 в.
с. Выползово	Димитриевская	2	Д.	неиз.	1	дер.: Гридасова 1 в. Меловая 6 в.
с. Гилой Колодезь	Георгиевская	2	К.	1892	1	—
с. Грязное	Троицкая	1	К.	1829	3	дер.: Александровка 3 в. Аннина 5 в. Жекулина 4 в. Мочаки 8 в.
с. Гущино	Владимирская	3	К.	1875	1	дер.: Белый Колодезь 2 в. Нечаева 2 в. Гущина 1/4 в.
с. Двоелучное	Рождество— Богородичная	3	К.	1837	2	дер. Колбасовка 1 в. Прилепы 3 в. Малые Сети 7 в.
с. Дежевка	Георгиевская	3	Д.	1860	1	дер. Александровка 2 в. хут. Курчаниновский 1 в.
с. Добрый Колодезь	Архангельская	2	К.	1892	3	хут. Хохолева 4 в.

1	2	3	4	5	6	7
с. Донецкая Семица	Георгиевская	3	Д.	1804	1	дер.: Засемье 2 в. Залесье 1 в.
с. Екатериновка	Троицкая	1	К.	1901	1	—
с. Засемьское	Архангельская	3	К.	1876	3	дер. Трубацкая 2 в.
с. Засемье	Знаменская	2	К.	1906	1	дер. Рябиновая 4 в.
с. Зуевка	Николаевская	3	К.	1878	1	дер. Княжая 2 в. хут. Плата–Ржава 4 в.
с. Ильинское	Богородичная	3	К.	1796	1	с. Покровское Дурновка тож 4 в.
	Покровская (приписная в с. Покровском Дурновка тож)	3	Д.	1906	1	
с. Красная Долина	Владимирская	1	К.	1829	1	—
с. Крестище	Николаевская	1	Д.	1853	1	с. Екатериновка 1 в. Усть–Крестище 1 в. Каменка 6 в.
с. Кривец	Архангельская	1	К.	1881	3	—
с. Куськино	Архангельская	1	К.	1859	3	—
с. Кшенево	Крестовоздвиженская	1	К.	1840	1	дер.: Мансурова 3 в. Ракова 6 в. Рогозецкий Колодезь 5 в. Нельстиловка 4 в. Каменка 6 в. Постоянный Хутор 7 в. Сухая Кшень 7 в.
с. Лещинская Плата	Николаевская	2	К.	1886	3	дер.: Каменка 3 в. Голощановка 7 в. Кировка 7 в. Ефросимовка 4 в.
с. Максимово	Троицкая	2	К.	1814	3	дер.: Конарева 2 в. Даренская 1 в. Халина $\frac{1}{2}$ в. Машкина 2 в. Алексеевка 1 в. хут. Семеновский 8 в.
с. Мантурово	Николаевская	2	К.	1746	3	—
с. Михель–Поле	Архангельская	3	К.	1877	2	дер.: Грачевка 2 в. Владимировка 6 в.
с. Мяснянское	Троицкая	3	К.	1825	1	с. Троицкое $\frac{1}{4}$ в. дер.: Нечаева 2 в. Борзенкова 1 в.
с. Никольское	Николаевская	3	К.	1834	1	дер.: Коровина 1 в.
	Спасская (приписная на ст. Солнцево)	3	К.	1903	1	Миренякина 1 в. хут. Никольский 5 в. дер.: Екатериновка 12 в. с. Никольское 1 в.
с. Озеры	Христорожественская	2	К.	1889	3	дер.: Меловой Колодезь 2 в. Хонок 3 в.
с. Орлянка	Покровская	3	К.	1794	1	дер. Плоская Сазановка тож 1 в.

1	2	3	4	5	6	7
с. Останино	Богородичная	3	К.	1825	2	дер.: Верхний Стужень 10 в. Камышанка 12 в. Александровка 12 в.
с. Пахонок	Казанская	2	К.	1885	1	хут. Дмитриевка 8 в. с. Николаевка 5 в. хут. Котельников 3 в.
с. Погожее	Архангельская	1	К.	1870	2	дер.: Верховье Лисий Колодезь 3 в. Репьевка 5 в. Беловские дворы 6 в.
с. Подгородище	Петропавловская	1	К.	1856	3	дер. Городище 2 в. с. Афанасьевское 5 в.
с. Прилепы	Казанская	1	К.	1849	3	дер.: Васильевка 1 <sup>1</sup> / <sub>2</sub> в. Александровка 1 <sup>1</sup> / <sub>2</sub> в. Нис Лисий Колодезь 1 <sup>1</sup> / <sub>2</sub> в.
с. Пристенное	Преображенская	3	К.	1829	1	хут.: Нижняя, Верхняя и Средняя Ольховатка 2 <sup>1</sup> / <sub>2</sub> в.
с. Пузачи	Знаменская	1	К.	1832	3	дер.: Рогова 4 в. Поповка 4 в. Сетные Яруги 7 в.
с. Рогозцы	Троицкая	1	К.	1844	1	дер.: Быстрец 3 в. Быстрая 3 в. Троицкая 3 в. Дегтярная 3 в. Петровская 4 в. Дубиновка 4 в.
с. Репецкая Плата	Архангельская	1	К.	1877	3	дер.: Круглый Лес 3 в. Меловой Колодезь 7 в.
с. Репецкия Бутырки	Димитриевская	1	Д.	1866	1	с. Меловое 1 в.
с. Репец	Димитриевская	1	К.	1801	1	дер.: Становой Лесок 3 в. Безлепкина 5 в. Алексеевка 3 в. Разбираевка 4 в.
с. Сараевка	Вознесенская	3	Д.	1890	1	–
с. Свинец	Николаевская	2	К.	1898	3	–
с. Соколя Плата	Богоявленская	2	К.	1862	3	–
с. Становой Колодезь	Георгиевская	2	К.	1893	3	хут.: Дубровка 4 в. Гнилое 5 в.
с. Старый Лещин	Космодамианская	2	К.	1880	1	хут.: Богдановка 3 в. Ходыревка 2 в.
с. Субботино	Казанская	3	К.	1896	3	дер. Самсоновка 1 в.
с. Суволочное	Покровская	3	К.	1859	3	–
с. Троицкое	Троицкая	3	Д.	1847	1	хут. Свирчевский 5 в. Плоская 2 в.
с. Черновец	Петропавловская	3	Д.	1905	1	–
с. Шумаково	Покровская	2	К.	1888	3	хут. Трубицын 8 в.

1	2	3	4	5	6	7
<b>ФАТЕЖСКИЙ УЕЗД</b>						
Город Фатеж	Богоявленская (соборная)	1	К.	1795	5	дер. Чаплыгина сл.: Макаровка, Охочевка, Русановка, Авксентьевка
	Богословская (кладбищная)	1	К.	1868	1	—
	Покровская	1	К.	1818	6	дер. Чаплыгина 1 в. Николаевка 1 в. Любажский Колодезь 2 в. Басовка 1 в.
с. Акульшино	Димитриевская	3	Д.	1778	1	дер.: Боброва 1 в. Маньшина 3 в. Заблоцкая 1/2 в. Цурикова 5 в.
с. Алисово	Покровская	2	К.	1832	1	дер.: Репинка 5 в. Руда 3 в. Любимовка 4 в. Бригадировка 3 в. Умрихина 3 в. Костина 4 в.
с. Анненково	Богоявленская	1	Д.	1892	1	хут. Трубицын 3 в.
с. Банино	Рождество– Богородичная	1	К.	1829	1	дер. Веселая Плата
с. Березовец	Знаменская	3	Д.	1865	1	—
с. Борисово (Миролюбово– Хотемль тож)	Николаевская	1	К.	1852	3	дер.: Кофановка 7 в. Минина 6 в. с-цо Шмарное 10 в.
с. Брусовое	Архангельская	3	Д.	1869	3	—
с. Бычки	Алексеевская	4	К.	1838	3	дер. Средний и Нижний Любаж 3 в.
с. Гаево (Реут тож)	Покровская	4	К.	1890	1	дер.: Путчина 3 в. Нижний Реутец 2 в.
с. Глебово	Архангельская	1	Д.	1795	1	дер. Шмарная 3 в. хут. Малиновский 1 в. Ивановский 1 1/2 в.
с. Гниловод (Архангельское тож)	Успенская	1	Д.	1904	1	дер.: Брехова 3 в. Жердева 5 в. Даниловка 5 в.
с. Гнездилово	Васильевская	2	Д.	1903	1	дер.: Познякова 1 1/2 в. Лукьянчикова 2 в. Бунина 4 в. Шуклина 2 1/2 в.
с. Горки (Дмитриевское тож)	Димитриевская	4	К.	1887	1	дер. Ржава 3 в.

1	2	3	4	5	6	7
с. Жирово	Покровская	2	К.	1841	1	дер.: Малая Жирова 4 в. Большая Жирова 4 в. Ушакова 4 в. Ершовка 4 в. Нижняя Заболот. 7 в. Вышняя Заболот. 7 в. Курица 7 в. Полевой Колодезь 8 в. Томлин Колодезь 8 в. Доброхотова 8 в. хут. Кочетов 8 в.
с. Звегинцево	Архангельская	2	К.	1894	1	дер.: Коренева 1 в. Пенькова 3 в. Нижняя Агаркова 6 в. Бартенева 6 в. Кобелева 7 в. Хреновец 2 в. Нижняя Бартенева 3 в. Большая Агаркова 2 в. Малая Агаркова 2 в. сел. Шиливка 7 в.
с. Игино (Жилень тож)	Георгиевская	4	К.	1823	1	дер.: Гнездилова 2 в. Лактионова 2 в.
с. Коронино	Ильинская	3	Д.	1862	1	—
с. Линец	Архангельская	4	К.	1762	1	дер. Роговинка 3 в.
с. Любажи Вышние	Димитриевская	4	Д.	1905	1	—
с. Миленино	Благовещенская	1	К.	1890	1	—
с. Молотычи	Христорожественская Знаменская (цер. школа в дер. Самодуровке)	4 4	К. Д.	1821 1907	2 1	дер.: Петроселка 4 в. Самодуровка 8 в. Теплый Колодезь
с. Никольское Амелино	Введенская	2	Д.	1860	1	дер.: Соломина 4 в.
с. Никольское, что под Княжими	Николаевская	3	Д.	1884	3	дер.: Юдина 1 1/2 в. Прилепы 1 в. Горяинова 2 в.
с. Новоселки (Кресты тож)	Архангельская	4	К.	1861	2	дер.: Новоселки 4 в. Новая Головина 3 1/2 в. Ясенок 3 в. Старая Головина 4 в. Сергеевка 2 в.
с. Новоспасское	Спасская	3	Д.	1901	1	дер.: Скородная 2 в. Щурова 5 в. Михайловка 5 в.
с. Ольховатка	Богоявленская	3	Д.	1778	1	дер. Екатериновка 2 в.
с. Ольшанец	Николаевская	4	Д.	1774	1	дер.: Жданова 1 в. Овсянникова 1 в.
с. Поныри	Димитриевская	3	Д.	1792	1	—
с. Радубеж	Николаевская	2	Д.	1878	1	дер.: Журавлинка 3 в. Подковка 1 в.

1	2	3	4	5	6	7
с. Разиньково	Пятницкая	2	Д.	1867	2	дер.: Пронская 1 <sup>1</sup> / <sub>2</sub> в. Сухая Рогозенка 3 в. Бартеньева 5 в. с-цо Флоровское 1 <sup>1</sup> / <sub>2</sub> в. дер. Растворова, Курск. у. 1 в.
с. Рудка (Кореневка тож)	Архангельская	2	Д.	1794	1	дер.: Кореневка 1 <sup>1</sup> / <sub>4</sub> в. Головина 1 в. Хлынина 1 в. Сдобникова 2 в. Кромская 2 в. с. Мелешниково 1 <sup>1</sup> / <sub>2</sub> в. Мартыжик 3 в. Форостово 3 в. Богдановское 3 в.
с. Сергиевское	Сергиевская	1	К.	1797	3	дер.: Родительская 4 в. Конева 4 в. Шушаровка 1 в. Сороковые дворы 4 в. Телегина 3 в. Арсеньевка 4 в. хут.: Степь 8 в. Печки 5 в. Плотавец 8 в. с-ие Александровка 2 в.
с. Смородиное	Введенская	3	К.	1872	3	хут. Степь 4 в.
	Христорождественская	3	Д.	1802	3	дер. Матвеевка 4 в.
с. Солдатское	Покровская	2	Д.	1858	1	дер.: Паршина 2 в. Сухочева 4 в.
с. Становое	Васильевская	3	Д.	1890	1	—
с. Тихвинское	Тихвинская	3	Д.	1875	1	дер.: Воробьевка 4 в. Горяинова 1 в. Кобозевка 2 в.
с. Троицкое, что на Прутах	Троицкая	2	Д.	1860	1	дер.: Мухина 1 в. Болванова 2 в. Черн. Колодезь 2 в. Ширкова 4 в.
с. Троицкое, что на Сучке	Троицкая	4	К.	1879	1	—
с. Усть-Трясильный Колодезь, (Пояркова, Дмитриевское тож)	Димитриевская	1	Д.	1868	1	дер.: Останкова 4 в. Федоровка 6 в. Умеренкова 5 в. Сухая Неполка, Щигр. у. 5 в. хут. Бурцев 6 в.
с. Хмелевое (Гниловод тож)	Архангельская	1	Д.	1862	1	—
с. Холчи	Казанская	2	Д.	1836	1	дер.: Суходол 3 в. Ниж. Холчи 5 в.
с. Хотемль	Христорождественская	1	К.	1763	2	дер.: Верховья Хотемля 6 в. Колычева 8 в. Крюкова 1 в. Лоторова 7 в.
с. Шатохино	Архангельская	4	К.	1811	1	дер.: Сухарева 2 в. Басова 2 <sup>1</sup> / <sub>2</sub> в. Колесникова 3 в.
с. Шахово	Рождество- Богородичная	2	К.	1816	1	дер.: Жданова 5 в. Ключникова 4 в. Фатьяновка 3 в.



1	2	3	4	5	6	7
<b>ЩИГРОВСКИЙ УЕЗД</b>						
Город Щигры	Троицкая (соборная )	1	К.	1801	5	дер.: Сныткина 1 в. Сергеевка 7 в. Ново-Александровка 6 в. Пожидаевка 7 в. хут. Плоский 4 в. дер. Шаталовка 8 в.
	Казанская (кладбищная в с-це Сергеевке, приписная к собору)					
	Вознесенская	1	К.	1878	3	сл. Троицкая 1 в. дер.: Лозовка 7 в. Куликовка 7 в. Лавровка 7 в. Семеновка 7 в.
	Казанская (кладбищная)	1	Д.	1882	1	—
с. Алексеевка	Предтеченская	2	Д.	1870	1	—
с. Ахтырское (Гремячка тож)	Ахтырская Тихвинская (при Александро- Мариинской женской общине в дер. Струковке, приписная к ц. с. Ахтырского)	1	К.	1818	1	дер.: Маковка <sup>1</sup> / <sub>2</sub> в. Лавровка 3 в. Струковка 3 в. Мосоловка 3 в. Чернявка 2 в. Алексеевка 4 в. Мясоедовка 7 в. Сергеевка 10 в. Кривцовка 8 в. Пожидаевка 5 в. Секачевка 3 в. Никаноровка <sup>1</sup> / <sub>2</sub> в. Романовка 5 в.
с. Богородицкое	Рождество- Богородичная	1	К.	1790	3	дер.: Букреевка 1 в. Грязная 4 в. Ольховатка 8 в.
с. Большой Гремячий Колодезь	Крестовоздвиженская	2	Д.	1849	1	дер. Баркова
с. Большой Змеинец	Троицкая	3	К.	1808	2	—
с. Белый Колодезь	Николаевская	4	Д.	1757	1	дер.: Кодринка 3 в. Лутовка 4 в. Басова 4 в.
с. Верхне- Ольховатное	Богородичная	3	К.	1866	3	дер.: Шестакова 2 в. Дедадьмена 2 в. Осипова 2 в. Кирсанова 3 в. Алухтина 3 в. Голофеевка 2 в.
с. Вышне-Гурово	Казанская	2	К.	1809	2	—
с. Вышний Даймен	Архангельская	4	Д.	1781	1	дер. Редкина, Мало-Архангельского у. 2 в.
с. Вышний Теробуж	Николаевская	4	Д.	1740	1	—
с. Вязовое	Богородичная	1	К.	1740	3	дер.: Русановка 8 в. Малый Щигорчик 2 в. Полевая Плата 7 в.

1	2	3	4	5	6	7
с. Горяиново (Уколово тож)	Георгиевская	4	Д.	1884	3	дер.: Ртищева–Воробьевка 5 в. Ковратовка 2 в. Косминка 2 в. Воробьевка 1 в. Никулина 4 в. Нов. Сухоробрик 4 в. Уколова 1 в. Чаплыгина 5 в. Старый Сухоробрик 7 в. Донская 7 в.
с. Гриневка	Димитриевская	2	К.	1807	1	—
с. Знаменское (Кривцово тож)	Знаменская	1	К.	1825	3	—
с. Исаково	Владимирская	3	К.	1881	1	дер.: Должанка 2 в. Долгая 3 в. Острики 3 в. Никольское 4 в.
с. Казанское (Дегтярка)	Казанская	4	К.	1808	1	дер.: Ивановка 2 в. Седлиховка 5 в. хут. Мокрое 4 в.
с. Карандаково	Предтеченская	2	Д.	1877	1	—
с. Косоржа	Космодамианская	3	К.	1880	2	дер.: Быковка 3 в. Пересуха 3 в.
	Крестовоздвиженская (в доме Евреинова, в дер. Пересухе, приписная к цер. с. Косоржи)	3	Д.	1861	1	—
с. Красная Поляна	Ахтырская	2	К.	1801	3	дер.: Сухой Хутор 4 в.
с. Красное	Троицкая	1	Д.	1903	3	дер.: Плоская 3 в. Букреева 2 в. Азовка 1 в. Нижняя Красная 3 в. Камынена 5 в. Винокурная 5 в.
ст. Кшень М.–К.–В. ж.д.	Николаевская	2	Д.	1904	1	дер.: Федорина 3 в. Серебренкова 3 в.
с. Липовское	Казанская	2	К.	1770	3	дер.: Сенчуковка 4 в. Дворы на Азовском шляху 7 в.
с. Липовчик	Владимирская	2	К.	1850	1	дер.: Воложанц 3 в. Мармыжи 5 в. Ивановка 3 в. Березовчик 3 в. Горяиновка 7 в. Голощановка 5 в.
с. Малый Змеинец	Николаевская	3	Д.	1774	2	дер.: Мордвинова 6 в. Ачкасова 2 в. Касиновка 3 в.
с. Мелехино	Казанская	1	Д.	1792	1	дер.: Мелехина 1 в. Медведка Колодезь <sup>1</sup> / <sub>2</sub> в. Каменева Поляна 1 в. Новоселовка 3 в. Матвеевка 7 в.
с. Мелихов Колодезь	Покровская	2	Д.	1870	1	дер. Бибилова 2 в.

1	2	3	4	5	6	7
с. Михайловское	Димитриевская	2	К.	1848	1	дер.: Трухичевка 3 в. Петрищева 4 в.
с. Мужланово	Знаменская	4	К.	1854	1	дер. Веретникова 3 в.
с. Нижне-Гурово	Рождество- Богородичная	2	К.	1851	3	—
с. Нижний Даймен	Покровская	4	Д.	1891	2	дер.: Матвеевка 7 в. Марфинка 2 в. Седмиховка 3 в.
с. Нижне Ольховатое	Архангельская	3	К.	1838	2	—
с. Нижний Теробуж	Николаевская	4	К.	1806	1	дер.: Асехина 2 в. Букреевка 2 в. Касиновка 7 в.
с. Никитское	Никитская	3	К.	1800	1	дер.: Плоховка 3 в. Головинка 5 в.
с. Николаевка (Дурновка)	Николаевская	4	К.	1773	1	дер.: Матвеевка 5 в. Весовая Плата 3 в. Сергеевка 3 в. хут. Петровский 8 в.
с. Никольское (Скорятино)	Крестовоздвиженская	3	К.	1822	3	дер.: Мохово 3 в. Соловьевка 7 в. Ашихмина 3 в. Рындина 3 в.
с. Новая Слобода	Васильевская	1	Д.	1880	1	—
с. Новоселидебное (Кочелево)	Троицкая	2	К.	1882	3	дер.: Шаталова 2 в. Васютина 3 в. Переволочная 5 в. Мажурова 5 в. Панские хутора 8 в.
с. Новые Савины	Архангельская	2	К.	1832	2	дер.: Крюкова 5 в. Удереви 7 в. с. Чапкино 3 в. хут. Логвинов 4 в.
с. Озеренки	Трехсвятительская	1	К.	1843	1	дер. Василькова 3 в.
с. Озерна-Вышняя	Спасская	1	Д.	1892	3	дер. Софеевка 4 в. ;
с. Охочевка	Знаменская	1	Д.	1859	1	с-ние Николаевка 1 в. Марьина 1 в.
с. Патепок	Архангельская	1	Д.	1798	3	дер.: Крутая 3 в. Алексеевка 5 в. Александровка 5 в. Верх. Озерок 8 в. Николаевка 5 в. Кунач 3 в. Бармовка 5 в. Семеновка 6 в. хут.: Новая слобода 6 в. Апилов 4 в.
с. Переволочное	Смоленская	2	Д.	1871	1	—

1	2	3	4	5	6	7
с. Петров–Хутор	Рождество– Богородичная	2	Д.	1894	1	дер.: Малый Щигорчик 5 в.
с. Покровское	Покровская	2	К.	1813	1	дер.: Петрищева 5 в. Знаменка 4 в.
с. Расховец	Димитриевская	2	К.	1805	1	дер.: Сиделевка 3 в. Горностаевка 2 в.
с. Рождественское (Поляково тож)	Рождество– Богородичная	3	Д.	1906	1	дер.: Новоселки 4 в. Дубовая 7 в. Белая 6 в. Просека 5 в. Алексеевка 3 в. Пьяный Верх 2 в.
с. Спасское (Полозово)	Спасская	3	К.	1800	1	с–цо Верховье Белого Колодезя 2 в. дер.: Крутая, Ливенского у. 3 в. Белая того же у. 5 в.
	Троицкая (кладбищ. в с–це Верховье Белого Колодезя, припис. к цер. с. Спасского)	3	К.	1875	2	
с. Стаканово	Владимирская	3	Д.	1793	3	дер. Юдина 3 в.
с. Старые Савины	Архангельская Спасская	2 2	Д. Д.	 1897	1 3	– –
с. Титово	Успенская	1	К.	1834	1	дер. Дунайка 3 в. с–цо Мещерские Дворы 10 в.
с. Толстый Колодезь	Александро–Невская	2	Д.	1877	1	дер. Головинка 9 в.
с. Тестово	Николаевская	1	К.	1827	1	с–ие Басово 2 в. дер. Басова Есенок 5 в.
с. Успенское (Ионино тож)	Успенская	3	К.	1858	3	дер.: Удинена 3 в. Волчья Верха 4 в. Нижн. Щигра 5 в. Вышн. Щигра 4 в.
с. Фентисово	Димитриевская	4	Д.	1896	1	дер.: Боева 3 в. Тишина 4 в. Золотухина 5 в.
с. Хохловка	Архангельская	3	К.	1885	3	дер.: Ивановка 4 в. Петровка 4 в. Должанка 4 в. Николаевка 4 в. Косоржа 3 в. Удерева 3 в. Георгиевка 3 в. Орлянка 4 в. Хитровка 4 в.
с. Шестопалово	Богоявленская	4	Д.	1901	1	дер.: Озеровка 2 в. Чурилова 1 в. Александровка 3 в. Батурина 3 в.
с. Штевец	Христорождественская	4	К.	1811	2	дер. Можаяевка 4 в.

1	2	3	4	5	6	7
<b>ЕДИНОВЕРЧЕСКИЕ ЦЕРКВИ</b>						
Город Рыльск	Покровская	Единоверческий	Д.	1837	1	—
с. Пушкарное Рыльского у.	Николаевская	Благочинный	К.	1893	1	дер. Жадина <sup>1</sup> / <sub>2</sub> в.
с. Нижние Деревеньки Львовского у.	Николаевская		Д.	1907	1	—
с. Дерлово Фатежского у.	Покровская		К.	1888	1	дер. Шурова 2 в.
с. Русское Поречное Суджанского у.	Успенская		Д.	1898	1	—

**СПРАВКА**

о количестве церквей Курской епархии. 1915 г.\*

Название уезда	ЦЕРКВИ								ИТОГО
	Соборные	Приходские	При монастырях и общинах	Домовые, при казенных завед.	Молитвенные дома, часовни	Единоверческие	Приписные	Кладбищные	
При архиерейском доме Курский Казанско- Богородичный собор	1			1					2
г. Курск	1	11	4	15	2			2	35
Курский		70	5	2	2	1			80
Белгородский	2	84	7	3			2	2	100
Грайворонский	1	70	3	2	2				78
Дмитриевский	1	81		1				1	84
Корочанский	1	87		2				1	91
Львовский	1	62	2	1		1		1	68 (67)
Новооскольский	1	61							62
Обоянский	1	90	3				2	1	97
Путивльский	1	54	16	1	4			2	78
Рыльский	1	69	4	3	2	2		2	83
Старооскольский	1	71		1				1	74
Суджанский	1	73	3	1	4	1	1		84
Тимский	1	64		1			2	1	69
Фатежский	1	49				1	1	1	53
Щигровский	1	63		1			3	3	71
ИТОГО по Курской епархии	17	1059 (1053)	47 (46)	35	16 (18)	6	11 (10)	18 (17)	1209 (1200)
в т.ч.	1 кафедрал., 16 с приходами								

Ф. 20. Оп. 2. Д. 519.

\* Справка составлена по статистическим сведениям, подготовленным Курской духовной консисторией. Документ содержит ошибки в подсчетах. В этих случаях указывается правильная цифра, а цифра документа приводится в скобках.

**СПРАВКА**

о количестве действующих храмов в Курской области.  
1945–2004 гг.

Год	Количество храмов
01.01.1945	294*
01.01.1946	327
01.01.1947	330
01.01.1948	323
01.01.1949	317
1957	146
1958	151
1960	146
1961	127
1962	122
1964	111
1965	105
1966	103
1968	102
1969	100
1971	99
1972	93
1973	91
1974	90
1975	89
1976	86
1977–1985	85
1987	84
2004	282 (приходы)

По данным учета, проведенного в 1986 г., в области было 79 культовых зданий, не используемых в религиозных целях, из них под народно-хозяйственные нужды занято 44, под социально-культурные – 20, пустовало 15 – все в аварийном состоянии.

Ф. Р-213. Оп. 1. Д. 57. Л. 5. Оп. 2. Д. 12. Л. 1. Д. 9. Л. 2. Д. 6. Л. 1.

Ф. Р-3322. Оп. 10. Д. 352. Л. 151. Д. 366. Л. 98. Д. 377. Л. 96; Д. 390. Л. 227.

Оп. 12. Д. 19. Л. 75; Оп. 13. Д. 40. Л. 17. Д. 28. Л. 126. Д. 16. Л. 78. Д. 5. Л. 77; Д. 80. Л. 74. Д. 150. Л. 31. Д. 164. Л. 99. Д. 175. Л. 42; Д. 185. Л. 30. Д. 197. Л. 3. Д. 136. Л. 23. Д. 125. Л. 41; Д. 113. Л. 22. Д. 103. Л. 28. Д. 228. Л. 26.

Ф. Р-5027. Оп. 1. Д. 10. Л. 40. Д. 15. Л. 8, 50. Д. 20. Л. 4. Д. 25. Л. 46; Оп. 2. Д. 4. Л. 4. Оп. 3. Д. 26. Л. 25.

Курские епархиальные ведомости. 2004 г., декабрь. № 17–18 (112–113).

\* Данные за 1945–1950 гг. приводятся в границах Курской области, существовавших до 1954 г.

## Список использованных источников

### Архивные документы

- Ф. 4. Курский губернский статистический комитет  
 Ф. 20 Курская духовная консистория  
 Ф. 217 Церкви Курской губернии  
 Ф. 483 Благочиннические округа Курской губернии  
 Ф. 750 Учреждения церковного управления и суда Курской епархии, созданные после отделения церкви от государства  
 Ф. 1555 Коллекция документальных материалов XVII–XIX вв.  
 Ф. Р–30 Лапо Ф.И. (личный фонд)  
 Ф. Р–213 Уполномоченный Совета по делам религии при СМ СССР по Курской области  
 Ф. Р–323 Курский губернский отдел управления  
 Ф. Р–325 Исполком Курского губернского Совета РКиКД  
 Ф. Р–468 Обоянский уездный исполком Совета РКиКД  
 Ф. Р–471 Обоянский уездный отдел управления  
 Ф. Р–717 Суджанский уездный исполком Совета РКиКД  
 Ф. Р–865 Львовский уездный исполком Совета РКиКД  
 Ф. Р–1065 Курский окружной исполком Совета РКиКД  
 Ф. Р–1148 Исполком Обоянского райсовета депутатов трудящихся  
 Ф. Р–1287 Курский губернский административный отдел  
 Ф. Р–1758 Львовский окружной исполком Совета РКиКД  
 Ф. Р–1798 Львовский уездный административный отдел  
 Ф. Р–1811 Суджанский уездный отдел управления  
 Ф. Р–1813 Львовский уездный отдел управления  
 Ф. Р–3322 Исполком Курского облсовета депутатов трудящихся  
 Ф. Р–5027 Уполномоченный Совета по делам Русской Православной церкви при СМ СССР по Курской области  
 Ф. Р–5361 Исполком Суджанского районного Совета депутатов трудящихся

### Печатные издания

- Собрание узаконений и распоряжений рабочего и крестьянского правительства. — 1918, 1922, 1929 гг.  
 Справочная тетрадь о церквях Курской епархии и составе их причтов. — Курск. 1890. Ф. 217. Оп. 1. Д. 105.  
 Справочная тетрадь о церквях Курской епархии и составе при них причтов. — Курск. 1898. Ф. 217. Оп. 1. Д. 117.  
 Справочная книга о церквях, приходах и причтах Курской епархии... за 1908 г. — Курск. 1909.  
 Курские епархиальные ведомости. 1871–1917, 1990–2008 гг.  
 Из истории монастырей и храмов Курского края. — Курск. 1998.  
 Из истории Курского края. Сборник документов и материалов. — Воронеж. 1965.  
 Историческая летопись Курского дворянства. Сост. А.А. Танков. — М. 1913.  
 Материалы для истории колонизации и быта степной окраины Московского государства, собранные Д.И. Богалеем. — Харьков. 1886.



Материалы для истории церквей Курской, Харьковской, Орловской, Черниговской и Воронежской губерний, городов и станиц Донской области. 7136 (1628). – 1746 гг. – М. 1913.

Никольский Н.М. История русской церкви. – М. 1983.

Поспеловский Д.В. Русская православная церковь в XX в. – М. 1995.

Русское православие. Вехи истории. – М. 1989.

Христианство. Словарь. – М. 1994.

Цапенко М.П. По западным землям Курским и Белгородским. – М. 1976.

Шипов Я. Православный словарь. – М. 1998.

Юрковецкий В.Л. Церковь и государство. Эволюция взаимоотношений. – Курск. 2001.

## Содержание

Предисловие	3
Список сокращений	12
<b>ОБОЯНСКИЙ РАЙОН</b>	<b>13</b>
Соборный храм г. Обояни	14
Алекса́ндро–Невский храм г. Обояни	17
Смоленский храм г. Обояни	19
Храм Рождества Пресвятой Богородицы с. Бегичево	23
Васильевский храм с. Белое	24
Никольский храм с. Горяиново	26
Христорождественский храм с. Гридасово	30
Свято–Георгиевский храм с. Долженково	31
Ильинский храм сл. Казацкой	33
Храм Покрова Пресвятой Богородицы с. Каменки	35
Храм с. Косиново	37
Пантелеймоновский храм с. Нижнее Солотино	40
Свято–Троицкий храм с. Павловки	42
Ильинский храм с. Полукотельниково	44
Храмы с. Пушкарное	47
Успенский храм сл. Рыбинские Буды	49
Свято–Михайловский храм с. Трубеж	51
Георгиевский храм с. Филатово	53
<b>СУДЖАНСКИЙ РАЙОН</b>	<b>55</b>
Свято–Троицкий храм г. Суджи	56
Покровский храм г. Суджи	59
Митрофановский храм с. Бондаревки	62
Знаменский храм с. Борки	64
Рождество–Богородицкий храм с. Гоголевки	68
Христорождественский храм с. Гончаровки	71

Храм Рождества Пресвятой Богородицы с. Гuevo	75
Преображенский храм с. Замостья	77
Ильинский храм с. Заолешенки	80
Димитриевский храм с. Казачьей Локни	85
Сретенский храм с. Киреевки	88
Предтеченский храм с. Махновки	91
Васильевский храм с. Пушкарное	93
Храм Рождества Христова с. Уланок	95
Крестовоздвиженский храм с. Черкасского Поречного	99
Димитриевский храм с. Черный Олех	102
<b>Справочная книга о церквях, приходах и причтах Курской епархии за 1908 г. (извлечения*)</b>	<b>106</b>
Справка о количестве церквей Курской епархии. 1915 г.	166
Справка о количестве действующих храмов в Курской области. 1945–2004 гг.	167
Список использованных источников	168

Из истории храмов Курской епархии.  
Обоянский и Суджанский районы

Под общей редакцией: В.Л. Богданова — начальника  
архивного управления Курской области;  
М.М. Литвиновой — директора госархива  
Курской области

Составители: Л.С. Ласочко,  
И.В. Токмакова,  
А.С. Травина, заслуженный работник культуры РФ  
(ответственный составитель)

Техническое  
и художественное  
редактирование: О.В. Пешехонова

Дизайн,  
компьютерная верстка: Л.А. Фролова

Подписано в печать 15.12.08 г.  
Формат 84x108 <sup>1</sup>/<sub>16</sub>  
Бумага офсетная.  
Гарнитура PetersburgC.  
Печать офсетная.  
Тираж 200 экз.  
Заказ №626.

Отпечатано в ООО «ПОЛСТАР».  
Россия, 305018, г. Курск,  
Элеваторный пер., 8.  
Тел./факс (4712) 38-35-01.  
E-mail: polstarkursk@mail.ru