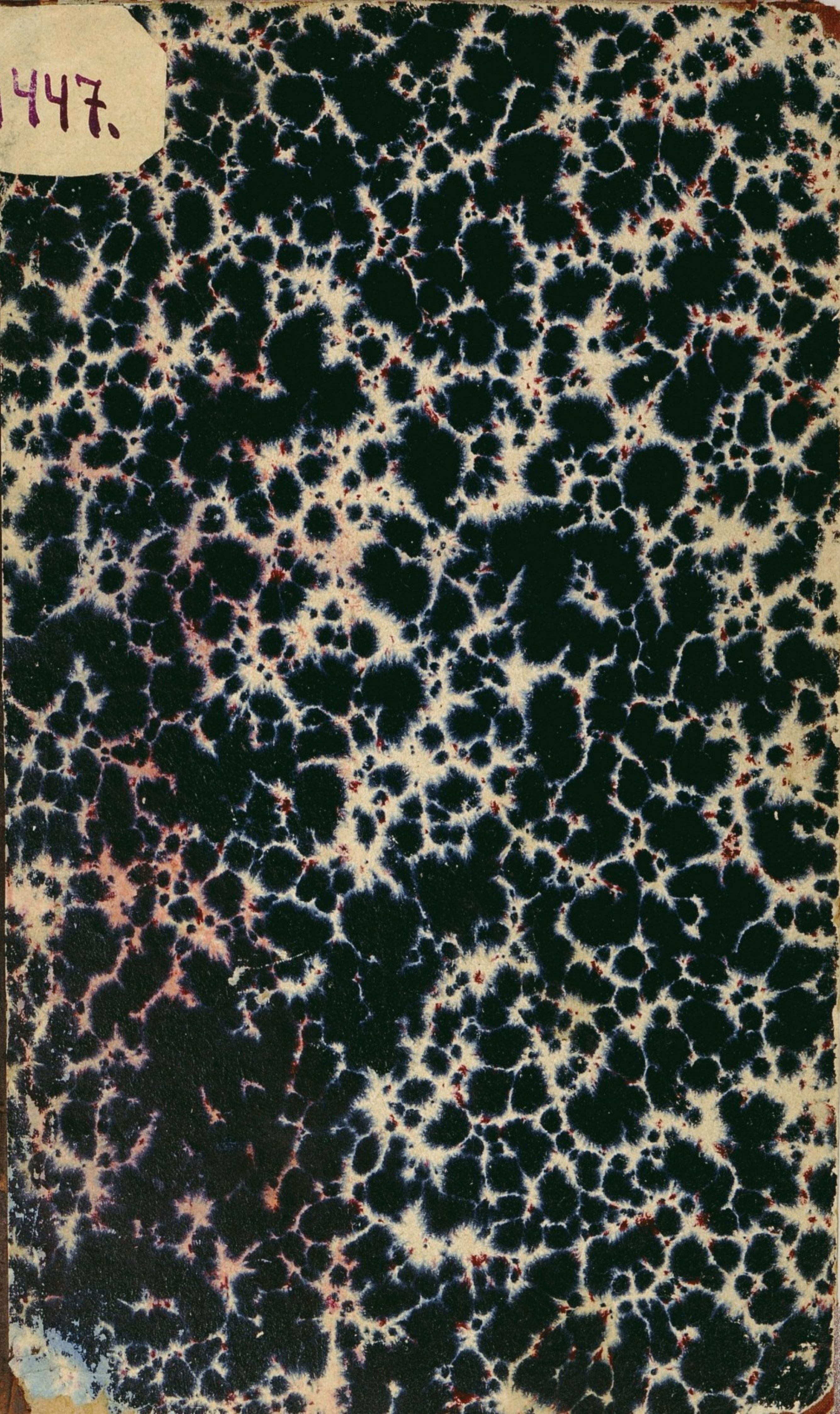


1447.



А инспектор,
 библиотека
 книги
 Альбинов во время
 в библиотеке
 инспектор
 книгу
 маня
 вся
 цель
 всеобщая

Библиотека
 Инв. № 414

Библиотека
 Инв. № 15820

Курской губернии.
 № 916
 Роспись Почтено
 Въ [blank] [blank]
 На [blank] [blank] руб. коп.
 Въ [blank] [blank]
 На имя [blank]
 [blank]



торек
 Франк, как
 Зовану
 20 обучену

Керасов.
 1928. III. 28.

1849
PW

1849
PW

1849
PW

1849



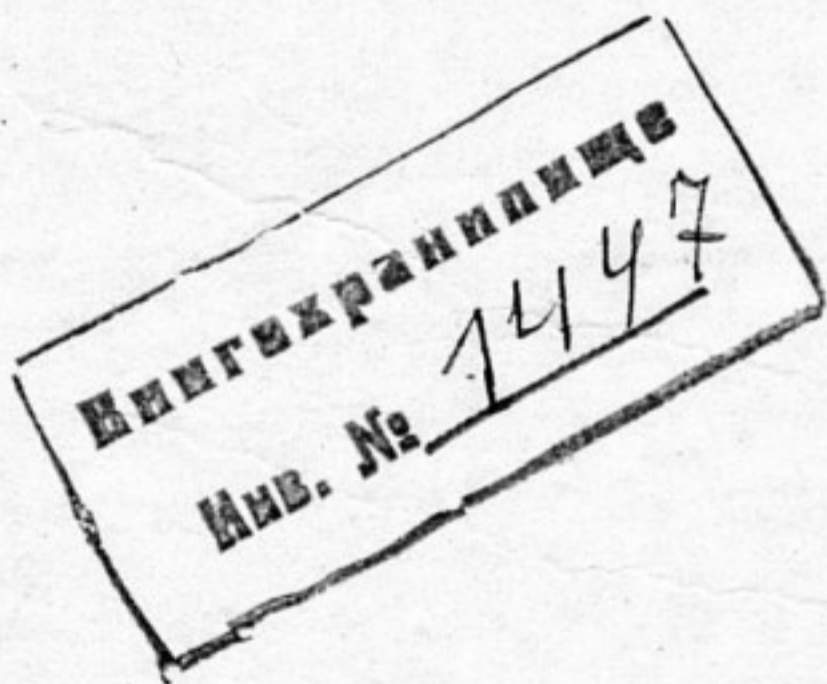
Справочно-педагогическое бюро Курского губернского земства.

ШКОЛЬНАЯ СѢТЬ

ПО

КУРСКОЙ ГУБЕРНІИ.

Къ докладамъ Курской губернской земской управы XLII очередному
губернскому земскому собранію 10 декабря 1906 года.



КУРСКЪ.

Типографія Курскаго губ. земства, Московская ул., д. № 65.
1906.

Удобрения
№ 12

ДИКОЛЪННАЯ СЪЛЪ

№

КАВРСКАЯ ДАВЕРИНА

Удобрения № 12
Удобрения № 12

Удобрения № 12

Удобрения № 12

О Г Л А В Л Е Н І Е.

	<i>Стр.</i>
Планъ работы и принятыя въ ней основанія. Общеі итоги	1—16
Поуѣздныя таблицы по школьной сѣти:	1
1) Дмитріевскій уѣздъ	12
2) Новооскольскій ”	22
3) Бѣлгородскій ”	32
4) Рыльскій ”	42
5) Фатежскій ”	52
6) Льговскій ”	62
7) Старооскольскій ”	74
8) Суджанскій ”	84
9) Обоянскій ”	94
10) Щигровскій ”	106
11) Курскій ”	122
12) Тимской ”	132
13) Грайворонскій ”	142
14) Корочанскій ”	152
15) Путивльскій ”	

Школьная сѣть по Курской губерніи.

Планъ работы и принятыя въ ней основанія. Общеіе итоги.

Въ началѣ 1906 Министерствомъ Народнаго Просвѣщенія были выработаны основныя положенія по вопросу о введеніи всеобщаго обученія въ Россіи. Положенія эти слѣдующія:

„1. Всѣ дѣти обоого пола должны, по достиженіи опредѣленнаго возраста, пройти курсъ обученія въ организованной начальной школѣ.

2. Число училищъ въ данной мѣстности должно соотвѣтствовать числу дѣтей школьнаго возраста для удовлетворенія условію 1-му.

3. Школьный возрастъ начального обученія обнимаетъ 4 года: 8—12 лѣтъ.

4. На каждаго учителя начальной школы исчисляется по 50 учащихся.

5. Минимальное число учащихся въ школѣ—1 учитель и 1 законоучитель, но для расчета законоучителей въ виду того, что во многихъ училищахъ 2 учителя, принимается по 1 законоучителю на 2 учащихся лица.

6. Всеобщность обученія въ данной мѣстности (уѣздѣ), а по желанію и обязательность устанавливается не понужденіемъ и вмѣшательствомъ правительственной власти, а добровольнымъ актомъ мѣстнаго населенія, выражающимъ сознанную потребность во всеобщемъ обученіи. Такимъ образомъ всеобщее обученіе вводится въ Россіи и въ каждомъ ея округѣ постепенно, въ зависимости отъ желанія самого населенія.

7. Министерство Народнаго Просвѣщенія идетъ навстрѣчу начинаніямъ мѣстнаго населенія во введеніи всеобщаго обученія. Съ этою цѣлью оно беретъ на себя содержаніе (вознагражденіе за преподаваніе) учащихся лицъ какъ во вновь учреждаемыхъ училищахъ, составляющихъ школьную сѣть данной мѣстности до нормы, такъ и въ ранѣе существовавшихъ училищахъ. На средства мѣстнаго населенія относятся всѣ остальные расходы по содержанію училищъ. Учредительскія права мѣстнаго населенія (земствъ, городовъ и другихъ общественныхъ организацій, а также частныхъ лицъ и т. д.) указаннымъ раздѣленіемъ расходовъ на содержаніе училища между казною и мѣстными источниками нисколько не умяляются и не измѣняются, такъ какъ пособіе отъ казны считается пособіемъ мѣстному населенію въ дополненіе къ отпускаемымъ изъ мѣстныхъ источниковъ на училище средствамъ.

8. Минимальнымъ окладомъ жалованья для учителей всѣхъ мѣстностей Россіи полагается 360 руб. въ годъ и для законоучителей 60 р.

Окладъ этотъ, въ зависимости отъ мѣстныхъ условій жизни, можетъ измѣняться въ сторону повышенія, которое относится исключительно на мѣстные средства. Периодическія прибавки, устанавливаемыя содержателями училищъ для нѣкоторыхъ разрядовъ учащихъ лицъ, должны быть относимы всецѣло на мѣстные источники. Такимъ образомъ пособие отъ казны на каждое училище выражается цифрою $(360 + 30) 390$ р., т. е. минимальное жалованье учителю (360 руб.) и $\frac{1}{2}$ жалованья законоучителю.

9. Введеніе всеобщаго обученія начинается съ центральныхъ мѣстностей Россіи и постепенно распространяется на окраины. Срокъ введенія всеобщаго обученія предполагается опредѣлить въ 10 лѣтъ. На это число лѣтъ распределяется и весь кредитъ, потребный для введенія всеобщаго обученія.

10. Каждый школьный районъ долженъ имѣть радіусъ не свыше 3 верстъ, но при желаніи мѣстнаго населенія не только можетъ, но и долженъ быть сокращаемъ, такъ какъ нормальнымъ признается районъ съ 2-верстнымъ радіусомъ“.

Въ іюлѣ мѣсяцѣ 1906 года Губернской Управой было предложено справочно-педагогическому бюро выработать планъ работъ по составленію школьной сѣти для введенія въ губерніи всеобщаго обученія, принявъ во вниманіе тѣ нормы, которыя указаны въ проектѣ министерства; вмѣстѣ съ тѣмъ также выяснить, въ какихъ размѣрахъ выразится помощь со стороны казны для введенія всеобщаго обученія въ Курской губерніи и какія затраты должны лечь на этотъ предметъ на земство.

21 іюля состоялось засѣданіе комиссіи по народному образованію, которая, рассмотрѣвъ представленный бюро докладъ, согласилась съ указаннымъ въ немъ общимъ планомъ работы и ассигновала на веденіе работъ 1000 р. изъ фонда по народному образованію, обусловивъ окончаніе ея къ созыву очереднаго губернскаго земскаго собранія.

Незначительный промежутокъ времени, данный для составленія школьной сѣти—всего $4-4\frac{1}{2}$ мѣсяца,—а равно и небольшая сравнительно ассигновка на этотъ предметъ не позволяли бюро предпринять специальное изслѣдованіе или опросъ по нѣкоторымъ отдѣламъ предстоящаго къ разработкѣ вопроса. Такими изслѣдованіями являются, напри- мѣръ, опредѣленіе размѣровъ школьныхъ зданій, удаленность школы отъ селеній, которыя пользуются ею и пр.

Для составленія школьной сѣти необходимо имѣть слѣдующіе матеріалы: 1) подробную карту съ обозначеніемъ всѣхъ населенныхъ мѣстъ, 2) количество жителей въ каждомъ изъ селеній и 3) размѣры классныхъ комнатъ существующихъ школъ. Ни одного изъ этихъ основныхъ матеріаловъ въ распоряженіи бюро не было. Правда, школьная сѣть составлялась Курскимъ земствомъ два раза—въ 1895 году статистикомъ И. П. Бѣлоконскимъ и нѣсколько позднѣе (1898—1901 г.г.) комиссіей по народному образованію. Первое изслѣдованіе, касавшееся всей губерніи, брало за основу количество населенія по Сборнику статистическихъ свѣ-

дѣній по Курской губерніи за 18⁸⁵/86 года, съ соответствующимъ приростомъ, а для опредѣленія вмѣстимости школьныхъ зданій и разстоянія селеній другъ отъ друга было предпринято специальное изслѣдованіе. Тотъ и другой матеріалъ, сохранившійся въ видѣ изслѣдованія И. П. Бѣлоконскаго: „Начальное народное образованіе въ Курской губерніи“, не могъ быть пригоденъ для настоящей работы, а служилъ только для простыхъ справокъ. Что же касается карты, то, къ сожалѣнію, никакихъ слѣдовъ отъ нея не осталось въ земствѣ. Сѣтъ г. Бѣлоконскаго построена была на основаніяхъ, во многомъ сходныхъ съ предлагаемыми въ настоящее время министерскими положеніями, а именно: всѣ дѣти возраста = 8, 9, 10 и 11 лѣтъ должны найти мѣсто въ школѣ, при продолжительности ученія въ 4 года и при школьномъ радіусѣ въ 2 версты, и на одного учащаго должно приходиться въ среднемъ 60 учениковъ.

Позднѣе комиссія по народному образованію подходила къ этому вопросу съ болѣе практической точки зрѣнія; она задалась цѣлью установить извѣстный порядокъ въ открытіи новыхъ школъ земствомъ, сообразно той потребности, которая обнаруживается въ населеніи въ данный моментъ. Въ виду этого она намѣтила рядъ районовъ, гдѣ школы должны быть открыты въ первую очередь, принявъ при этомъ за основаніе въ своихъ расчетахъ не всѣхъ дѣтей школьнаго возраста, а мальчиковъ и только часть дѣвочекъ, которыя вообще съ меньшей охотой отдаются населеніемъ въ школу, чѣмъ первые. Количество населенія бралось опять таки по Вернеру (Сборникъ статист. свѣд.) съ надбавкой извѣстнаго прироста, для опредѣленія же мѣстонахожденія селеній пользовались картой генеральнаго штаба, изданной въ семидесятыхъ годахъ. Такъ какъ комиссія не задавалась вопросомъ объ удовлетвореніи школами всего населенія, а преслѣдовала самую ближайшую задачу, то для нея не было существенно важнымъ, чтобы на картѣ обозначены были всѣ селенія въ точности и съ опредѣленнымъ количествомъ населенія. Этимъ и объясняется то явленіе, что оставшіяся послѣ ея работы карты не могли быть положены въ основу настоящей сѣти, построенной на совершенно иныхъ началахъ.

Такимъ образомъ, съ первыхъ же шаговъ бюро встрѣтилось съ затрудненіями по всѣмъ тремъ пунктамъ.

Прежде чѣмъ перейти къ описанію матеріаловъ и способамъ ихъ обработки, коими бюро пользовалось для выполненія возложенной на него работы, необходимо остановиться на тѣхъ положеніяхъ, которыя, согласно проекту Министерства Народнаго Просвѣщенія, легли въ основу составленной школьной сѣти для введенія въ губерніи всеобщаго обученія.

1) Школьный возрастъ принять четырехгодичный, включая въ него дѣтей 8, 9, 10 и 11 лѣтъ, что составляетъ 10% по отношенію ко всему населенію; отсюда же вытекаетъ и 4-лѣтняя продолжительность курса въ школѣ.

2) На каждаго учителя начальной школы исчисляется по 50 учащихся.

- 3) Школьный радиусъ принять въ 2 версты.
- 4) На каждого учащагося принимается какъ minimum 11 кубич. аршинъ воздуха и 2 квадр. аршина пола.

5) Изъ существующихъ школъ приняты въ расчетъ всѣ свѣтскія школы, а изъ церковныхъ только тѣ, которыя имѣютъ собственное зданіе.

Всѣ эти положенія требуютъ нѣкотораго поясненія: 1) обычно считается, что курсъ въ земской школѣ продолжается 3 года; надо было бы поэтому предположить, что школьный возрастъ, разъ не принимать въ расчетъ какихъ-либо отступленій отъ общаго порядка, какъ, напри- мѣръ, оставленіе на второй годъ и проч., обнимаетъ собою три года, какого возраста—это не играетъ существенной роли, такъ какъ число дѣтей однолѣтокъ въ возрастѣ отъ 7 до 15 лѣтъ колеблется сравнительно незначительно. То, что дѣти въ начальныхъ школахъ учатся въ возрастѣ отъ 7 до 15 лѣтъ не значитъ, что для введенія всеобщаго обученія надо брать въ расчетъ всѣхъ дѣтей этого возраста, разъ продолжительность курса будетъ 3 года. Въ настоящей работѣ школьный возрастъ принятъ четырехгодичный главнымъ образомъ потому, что въ послѣднее время все чаще и чаще раздаются голоса за большую продолжительность курса начальной школы, указывается на то, что школа успѣваетъ давать только грамоту, что она далеко отстала отъ запросовъ, которые предъявляются къ ней населеніемъ. Земства чутко прислушиваются къ такимъ пожеланіямъ, и въ Курской губ., напри- мѣръ, земскія школы съ 4 годами обученія составляютъ 22,1% всѣхъ земскихъ школъ*).

Такъ какъ школьная сѣть составляется не на одинъ годъ, то было бы въ настоящее время большимъ упущеніемъ строить ее на старыхъ основаніяхъ.

Существуетъ нѣсколько способовъ опредѣленія количества дѣтей школьнаго возраста. Однимъ изъ наиболѣе, повидимому, правильныхъ является спеціальныи опросъ населенія, что производится чаще всего на ряду съ оцѣночно-статистическими изслѣдованіями. Такого рода изслѣдованія связаны съ большими затратами и требуютъ довольно продолжительнаго времени для своей обработки, такъ что къ моменту составленія школьной сѣти свѣдѣнія эти бываютъ далеко не самыми новыми. Въ виду этихъ соображеній непосредственная регистрація дѣтей школьнаго возраста не можетъ считаться самымъ точнымъ способомъ распознаванія дѣйствительнаго количества дѣтей извѣстнаго возраста. Поэтому нѣкоторые вполне компетентные изслѣдователи въ этой области считаютъ этотъ пріемъ менѣе точнымъ въ сравненіи съ другимъ практикуемымъ способомъ, а именно опредѣленіемъ числа дѣтей путемъ процентныхъ вычисленій. Въ предлагаемой работѣ бюро пользовалось вторымъ способомъ, причемъ принято, что дѣти четырехъ возрастовъ (8, 9, 10 и 11 лѣтъ) составляютъ 10% по отношенію ко всему населенію.

*) См. „Текущая школьная статистика 1905—1906 уч. г.“. Ст. 17.

По изслѣдованіямъ Буняковскаго, касающимся Европейской Россіи, дѣти упомянутыхъ возрастовъ представляютъ изъ себя 9⁰/₀ всего населенія, подвергаясь колебаніямъ по разнымъ губерніямъ въ ту и другую сторону. Бѣлоконскій при составленіи сѣти для Курской губерніи бралъ его равнымъ 10⁰/₀. Для настоящей же работы была произведена провѣрка этихъ данныхъ на основаніи переписи 1897 г. Подсчитывалось число дѣтей школьнаго возраста по селеніямъ Курской губерніи, исключая городовъ, и бралось отношеніе этого числа ко всему населенію, жившему въ губерніи внѣ городовъ. Процентъ оказался равнымъ 10,062875 для уѣздовъ, въ городахъ же дѣти составляли всего 8,33442⁰/₀ *). Последнее явленіе можетъ быть объяснено тѣмъ, что изъ деревень въ города постоянно наблюдается притокъ взрослога населенія на заработки, что естественно должно понижать ⁰/₀ дѣтей въ городахъ и, наоборотъ, повышать его въ деревняхъ. Основываясь на этихъ соображеніяхъ, можно съ увѣренностью сказать, что принятый нами процентъ для вычисленія количества дѣтей школьнаго возраста не будетъ ошибоченъ.

2. Положеніе Министерства Народнаго Просвѣщенія о томъ, что „на каждаго учителя начальной школы исчисляется по 50 учащихся“, также было проведено въ настоящей работѣ. Многолюдство учащихся въ школѣ безусловно неблагоприятнымъ образомъ отражается на успѣхахъ занятій; поэтому всякое ограниченіе въ этомъ отношеніи и проведеніе извѣстныхъ нормъ должно повлечь за собою улучшеніе результатовъ работы, хотя это и связано съ нѣкоторымъ увеличеніемъ расходовъ на народное образованіе. Установленіе подобной нормы вовсе не предполагаетъ того, что выше ея школа не можетъ и не должна вмѣщать ни одного человѣка. Это—простое пожеланіе, которое по возможности слѣдуетъ осуществлять, но которое вполне допускаетъ незначительное отступленіе отъ нормы въ частныхъ случаяхъ.

3. Третье положеніе устанавливаетъ двухверстный школьный радіусъ. Существующія и предполагаемая къ открытію школы должны обслуживать всѣ населенные пункты губерніи, т. е. быть въ состояніи вмѣстить въ себѣ всѣхъ дѣтей принятаго нами школьнаго возраста. Но этого мало. Необходимо принять въ расчетъ не только наличность школы, но также и то, насколько въ дѣйствительности дѣти въ состояніи посѣщать школу по дальности ея отъ ихъ дома. Изслѣдованія и наблюденія въ этой области показываютъ, что разстояніе въ 3 версты уже является довольно значительнымъ препятствіемъ для дѣтей въ посѣщеніи школы. Въ последнее время все болѣе и болѣе въ вопросѣ этомъ склоняются къ тому, чтобы разстояніе это довести до 2 верстъ, что усиленно рекомендуется и министерскимъ проектомъ. Курская губернія въ этомъ отношеніи находится въ благоприятныхъ условіяхъ. Вслѣдствіе довольно значительной плотности населенія (Курская губернія занимаетъ 5-е мѣсто по плотности среди всѣхъ губерній Россіи *) при распредѣ-

*) См. „Первая всеобщая перепись населенія Россійской Имперіи, 1897 г.“ XX. Курская губернія 1904 г. Стр. 12.

**) См. Энциклопедическій словарь Брокгауза и Ефрона, т. XXVIII стр. 76.

леніи школъ по селеніямъ безъ особаго труда можно намѣтить для школъ такіе пункты, отъ которыхъ остальные селенія находились бы не далѣе 2 верстъ. Рѣдкія селенія, преимущественно хутора съ незначительнымъ количествомъ жителей, представляютъ изъ себя въ этомъ отношеніи исключенія, но это нисколько не нарушаетъ того общаго принципа, который проведенъ въ работѣ. Необходимо замѣтить, что подъ „школьнымъ райономъ“, который на картѣ обозначенъ кругомъ съ 2-верстнымъ радиусомъ, подразумѣвается группа селеній, отстоящихъ отъ центрального, гдѣ обязательно должна находиться школа, не далѣе 2-верстъ, но школьный районъ можетъ заключать въ себѣ не одну только школу, а двѣ-три и болѣе въ зависимости отъ количества жителей въ селеніяхъ, входящихъ въ школьный районъ. Такимъ образомъ, школьный районъ есть чисто територіальная условная единица, въ предѣлахъ которой дѣти школьнаго возраста могутъ посѣщать ту или иную школу безъ затрудненій для себя. Поэтому при обозначеніи школьныхъ районовъ принимались въ расчетъ не только разстоянія безотносительно, но также и тѣ мѣстныя препятствія (рѣки, болота и пр.), которыя могли бы помѣшать учащимся посѣщать школу. Въ виду изложеннаго школьные районы не всегда представляютъ изъ себя полные круги, а зачастую только части ихъ.

4. При вычисленіи недостающаго количества школъ предварительно устанавливалось, на сколько учащихся годна существующая школа при расчетѣ по 11 куб. арш. воздуха и 2 квадр. арш. пола на каждого учащагося, — нормы, принятыя Воронежскимъ съѣздомъ врачей и рекомендуемыя 8 съѣздомъ Курскихъ врачей. Послѣ такихъ подсчетовъ находилось число необходимыхъ школъ вполне опредѣленнаго размѣра. Это положеніе едва ли требуетъ болѣе подробнаго поясненія.

5. Изъ существующихъ школъ приняты въ расчетъ всѣ свѣтскія училища и только тѣ изъ церковныхъ, которыя имѣютъ собственныя зданія. Вопросъ о томъ, включать ли церковныя школы въ сѣть или же совершенно игнорировать ихъ, разрѣшался разными земствами различно. Бѣлоконскій въ свою сѣть совершенно не вводилъ церковныхъ школъ, нѣкоторые земства ограничиваютъ ихъ наиболѣе хорошо организованными; настоящая же работа включила церковныя школы только съ собственными зданіями на томъ основаніи, что при реформѣ системы народнаго образованія школы всѣхъ вѣдомствъ должны перейти въ вѣдѣніе одного Министерства; при такомъ переходѣ школы удержатъ за собою и свое имущество, т. е. школьный инвентарь и зданія, если послѣднія принадлежатъ самой школѣ. При отсутствіи же собственнаго зданія, такая школа потребовала бы постройки зданія или найма его, т. е. затраты денегъ какъ бы на новую школу.

Переходимъ теперь къ описанію матеріаловъ, которыми бюро воспользовалось для составленія сѣти, а также и способовъ разработки этихъ матеріаловъ.

Наиболѣе трудной задачей при разработкѣ школьной сѣти было:

1) составленіе списковъ всѣхъ селеній губерніи, 2) нахожденіе ихъ на картѣ и 3) опредѣленіе числа жителей въ каждомъ изъ нихъ.

Всѣ эти три задачи, составляющія какъ бы предварительную работу для сѣти, настолько тѣсно связаны другъ съ другомъ, что каждая изъ нихъ при выполненіи контролировалась двумя остальными.

Составленіе списковъ селеній по уѣздамъ и волостямъ выполнено было при помощи слѣдующихъ матеріаловъ. Использовано было все, имѣвшее отношеніе къ этому вопросу въ казенной палатѣ и страховомъ отдѣлѣ губернскаго земства; взяты—алфавитный списокъ всѣхъ селеній Курской губерніи, составленный Курскимъ статистическимъ комитетомъ (последнее изданіе); сборники статистическихъ свѣдѣній по всѣмъ уѣздамъ Курской губерніи, медицинскіе отчеты, списки селеній, присланные по просьбѣ бюро уѣздными земствами; карты, составленные генеральнымъ штабомъ, и кой-какіе болѣе мелкіе источники. Изъ всѣхъ перечисленныхъ матеріаловъ не было двухъ, которые были бы между собой вполне сходны. Какъ бы за основу этой части работы были приняты списки казенной палаты, составленные въ нынѣшнемъ году, въ которыхъ вмѣстѣ съ тѣмъ было обозначено число жителей по окладнымъ листамъ; списокъ этотъ свѣрялся и дополнялся изъ другихъ источниковъ, предварительно взаимно провѣренныхъ. Не малую путаницу при выполненіи этой работы вносило то обстоятельство, что многія селенія имѣютъ два, а иногда и три названія. Вторыя и третьи названія условно проставлялись въ скобкахъ при первыхъ.

Вторая часть работы—опредѣленіе мѣстонахожденія селеній на картѣ—связана съ еще большими затрудненіями. Новыхъ картъ по Курской губерніи нѣтъ. Карта г. Штокмана и карта, изданная г. Стрѣльбицкимъ въ 1868 году, а затѣмъ исправленная и дополненная, не могли быть пригодны для работы въ виду ихъ малаго масштаба.

Есть только одна подходящая карта, изданная генеральнымъ штабомъ въ семидесятыхъ годахъ, трехверстнаго масштаба въ англійскомъ дюймѣ; но карта эта значительно устарѣла, по крайней мѣрѣ въ отношеніи названій разныхъ населенныхъ пунктовъ: есть селенія, которыя уже давно носятъ иное названіе, есть и такія, которыя вновь образовались со времени составленія карты. Наоборотъ, помѣчено на картѣ не мало хуторовъ, которыхъ теперь и въ поминѣ нѣтъ, судя по отвѣтамъ волостныхъ правленій. Такимъ образомъ, приходилось нѣкоторыя селенія вновь проставлять на картѣ, иныя же совершенно вычеркивать. Мѣстонахожденіе селеній, которыхъ не оказалось на картѣ генеральнаго штаба, приходилось устанавливать слѣдующимъ путемъ. Въ алфавитномъ списокѣ селеній Курской губерніи, изданномъ мѣстнымъ статистическимъ комитетомъ, имѣются свѣдѣнія о разстояніи каждаго селенія отъ уѣзднаго города, а также и указанія участковъ разныхъ должностныхъ лицъ и управленій, къ которымъ селеніе причислено. Эти данныя позволяютъ при сравненіи ихъ съ аналогичными свѣдѣніями по селеніямъ, уже имѣющимся на картѣ, устанавливать и мѣстонахожденіе тѣхъ насе-

ленныхъ пунктовъ, которыхъ на картѣ нѣтъ. Немалую помощь въ этомъ отношеніи оказалъ и Сборникъ статистическихъ свѣдѣній по Курской губ., такъ какъ и въ нихъ, по нѣкоторымъ по крайней мѣрѣ уѣздамъ, имѣются свѣдѣнія о разстояніи каждаго селенія отъ уѣзднаго города и желѣзной дороги. Не смотря на это, все же оказались по каждой волости такія селенія, мѣстонахожденіе которыхъ не могло быть установлено по картѣ; въ такихъ случаяхъ бюро обращалось за разъясненіями въ волостныя правленія, которыя и разрѣшали затрудненія. Въ виду того, что не всѣ волости дали своевременно требуемые отвѣты, по нѣкоторымъ волостямъ мѣстонахожденіе селеній помѣчено только приблизительно, причемъ въ такихъ случаяхъ на картѣ передъ названіемъ селенія ставился знакъ вопроса, а въ таблицахъ въ пунктѣ 18 дѣлалась помѣтка, что точное мѣстонахожденіе его не найдено. Къ счастью такихъ случаевъ во всей работѣ очень немного, хотя необходимо отмѣтить, что Пригородная волость Путивльскаго уѣзда и Высоковская волость Грайворонскаго являются наиболѣе слабыми въ этомъ отношеніи, такъ какъ онѣ представляютъ изъ себя сплошное море хуторовъ, разобраться въ которыхъ безъ мѣстнаго обслѣдованія представлялось въ высшей степени труднымъ, въ особенности потому, что Пригородная волость совсѣмъ не дала затребованныхъ свѣдѣній, Высоковская же — недостаточно полно.

Третья часть предварительной работы состояла въ опредѣленіи количества жителей по селеніямъ. Въ основу ея были положены опять таки списки казенной палаты, составленные на основаніи свѣдѣній, доставленныхъ податными инспекторами. Списки эти составлялись и отчасти составляютъ еще въ текущемъ году, такъ что относительно нѣкоторыхъ селеній свѣдѣнія о количествѣ населенія не были получены даже въ ноябрѣ мѣсяцѣ. Такимъ образомъ, цифры, положенныя въ основу опредѣленія дѣтей школьнаго возраста, а именно количество жителей въ каждомъ населенномъ пунктѣ, должны быть признаны безусловно неустарѣвшими и цѣнными, если только признать самый способъ собиранія ихъ правильнымъ. Насколько эти цифровые матеріалы удовлетворительны, можно видѣть изъ сопоставленія ихъ со свѣдѣніями о томъ же предметѣ по губерніи и уѣздамъ двухъ другихъ имѣющихся въ распоряженіи бюро источниковъ.

Въ ежегодникѣ Россіи, изданномъ центральнымъ статистическимъ комитетомъ (стр. 46), населеніе уѣздовъ Курской губерніи опредѣляется слѣдующими цифрами.

Таблица 1-я.

1. Бѣлгородскій у.	170400	9. Путивльскій у.	176900
2. Грайворонскій у.	197800	10. Рыльскій у.	178300
3. Дмитріевскій у.	140100	11. Старооскольскій у.	153800
4. Корочанскій у.	178700	12. Суджанскій у.	152800
5. Курскій у.	170400	13. Тимской у.	154300
6. Львовскій у.	145500	14. Фатежскій у.	136400
7. Новооскольскій у.	182200	15. Щигровскій у.	166100
8. Обоянскій у.	208300	Всего въ губерніи	2516100

Сопоставимъ теперь наши свѣдѣнія о количествѣ народонаселенія въ уѣздахъ Курской губерніи съ данными центрального комитета, дополненными приростомъ за одинъ годъ, принимая приростъ въ 1,33%.

Таблица 2-я.

НАЗВАНІЕ УѢЗДОВЪ.	Паселеніе уѣздовъ въ 1906 году:	
	по даннымъ центр. статистическаго комитета.	по нашимъ даннымъ.
1. Бѣлгородскій	176821	180835
2. Грайворонскій	200431	203820
3. Дмитріевскій	141963	138730
4. Корочанскій	181077	179024
5. Курскій	172666	182488
6. Львовскій	147435	140630
7. Новооскольскій	184623	177416
8. Обоянскій	211071	203973
9. Путивльскій	179253	180506
10. Рыльскій	180671	179227
11. Старооскольскій	155846	161621
12. Суджанскій	154832	165081
13. Тимской	156352	154269
14. Фатежскій	138214	136883
15. Щигровскій	168309	160798
По губерніи	2549564	2545301

Такимъ образомъ мы видимъ, что разница по губерніи выразится въ 4,263 жителяхъ. Такое ничтожное разногласіе разсматриваемыхъ матеріаловъ, добытыхъ разными путями, говоритъ только за то, что истинная цифра населенія очень близка къ вышеприведеннымъ даннымъ. Если даже предположить, что при исчисленіи населенія мы допустили ошибку въ размѣрѣ 4—5 тысячъ, то ошибка эта въ дѣйствительности должна быть уменьшена въ 10 разъ, такъ какъ для составленія школьной сѣти намъ нужны свѣдѣнія о дѣтяхъ школьнаго возраста, которыя составляютъ десятую часть всего населенія, а въ такомъ случаѣ она выразилась бы всего въ 400—500 человекъ по губерніи или 30—35 учащихся на уѣздъ. Допущеніе ошибки значительно большей, чѣмъ указанная, при составленіи школьной сѣти не имѣетъ рѣшительно никакого значенія.

Другимъ источникомъ, который могъ бы служить контролемъ матеріаловъ, принятыхъ бюро въ основу для составленія школьной сѣти, являются „Таблицы смѣтнаго исчисленія расходовъ Министерства Народнаго Просвѣщенія на введеніе всеобщаго обученія въ Россійской имперіи“ (Спб. 1906 г.). Въ этихъ таблицахъ вычислено число дѣтей 8, 9, 10 и 11-лѣтняго возраста къ 1 января 1907 г. Сопоставимъ эти свѣдѣнія съ нашими.

НАЗВАНІЕ УѢЗДОВЪ.	Число дѣтей 8, 9, 10 и 11-лѣтняго возраста:	
	по министерскому исчисленію.	принято въ на- стоящей работѣ.
1. Бѣлгородскій . . .	17523	18083
2. Грайворонскій . . .	20636	20382
3. Дмитріевскій . . .	13769	13870
4. Корочанскій . . .	17739	17902
5. Курскій . . .	16796	18248
6. Львовскій . . .	14829	14063
7. Новооскольскій . . .	17214	17742
8. Обоянскій . . .	19749	20397
9. Путивльскій . . .	17151	18050
10. Рыльскій . . .	18592	17922
11. Старооскольскій . . .	15242	16162
12. Суджанскій . . .	15377	16509
13. Тимской . . .	15748	15427
14. Фатежскій . . .	14484	13688
15. Щигровскій . . .	16058	16080
По губерніи . . .	250907	254525

Разница здѣсь получилась значительно большая, чѣмъ въ первомъ случаѣ, но и она находитъ для себя вполнѣ понятное объясненіе. Министерство Народнаго Просвѣщенія при вычисленіи дѣтей школьнаго возраста принимало $\frac{0}{10}$ нѣсколько менышій 10; но и помимо этого, при опредѣленіи населенія уѣзда Министерство исключило жителей нѣкоторыхъ слободъ, лежащихъ вблизи городовъ, изъ уѣздовъ, причисляя ихъ къ городамъ. Между тѣмъ при составленіи сѣти всѣ подобныя слободы, какъ населенныя главнымъ образомъ крестьянами, не причисленныя по своему управленію къ городу, включены въ населеніе уѣзда. Необходимо прибавить къ этому, что съ чисто практической точки зрѣнія включенъ въ населеніе уѣзда даже заштатный городъ Мирополье, такъ какъ вмѣстимостъ его школъ значительно превышаетъ число имѣющихся въ немъ дѣтей школьнаго возраста, въ то время какъ прилегающая въ нему слобода страдаетъ отъ недостатка школъ; такимъ включеніемъ предотвращалась необходимость открытія новыхъ школъ въ слободѣ.

Принимая въ расчетъ вышеизложенное, смѣло можно сказать, что свѣдѣнія, положенныя въ основу предлагаемой сѣти, если и грѣшатъ нѣкоторой неточностью, то въ такой ничтожной степени, что она можетъ быть смѣло игнорируема.

Свѣдѣнія о количествѣ народонаселенія подвергались довольно значительной обработкѣ. Какъ уже было упомянуто выше, о нѣкоторыхъ селеніяхъ къ окончанію сѣти еще не были получены казенною палатою необходимыя свѣдѣнія. Поэтому приходилось прибѣгать къ другимъ источникамъ для опредѣленія количества жителей такихъ селеній. Въ алфавитномъ спискѣ селеній Курской губ. проставлено, правда, число жите-

лей во всѣхъ населенныхъ пунктахъ, но оно далеко не всегда соответствуетъ дѣйствительности, и потому негодно для пользованія.

Въ Сборникахъ статистическихъ свѣдѣній по Курской губ. также имѣются подобныя же данныя, но ими трудно воспользоваться, такъ какъ они относятся къ 1883—1885 годамъ; вычислять же количество жителей по отдѣльнымъ селеніямъ съ помощью $\frac{0}{0}\frac{0}{0}$ было бы довольно рискованно. Пришлось поэтому обратиться къ страховымъ спискамъ губернскаго земства, составленнымъ на 1906 годъ. Правда, тамъ не проставлено число жителей, а имѣются свѣдѣнія только о количествѣ домохозяевъ или дворовъ въ селеніи, а иногда даже въ цѣломъ обществѣ; но это затрудненіе можно было преодолѣть. Въ среднемъ выводѣ для 50 губерній на 1 домъ приходится 6,6 жителей; при исключеніи же изъ общаго счета губерній съ максимальными и минимальными данными, въ остальныхъ 38 губерніяхъ, куда входитъ и Курская, на одно жилье приходится отъ $5\frac{1}{2}$ до 8 человѣкъ (стр. 85 томъ XXVII Энциклопедическій словарь Ф. А. Брокгауза и И. А. Ефрона). Изслѣдованія И. Вернера показываютъ, что для Курской губерніи въ среднемъ на дворъ приходится 6,437 человѣкъ*). А подсчетъ нѣсколькихъ уѣздовъ съ полными свѣдѣніями изъ казенной палаты и сравненіе этихъ данныхъ съ количествомъ дворовъ по страховымъ спискамъ дали число близкое къ 7. Основываясь на этомъ, бюро сочло возможнымъ для тѣхъ немногихъ селеній, относительно которыхъ были только данныя страховыхъ списковъ, проставить цифру населенія, найденную черезъ переумноженіе 7 на количество дворовъ даннаго селенія. — Необходимо оговориться, что казенная палата могла дать свѣдѣнія по селеніямъ только относительно крестьянъ, кои приписаны къ окладному населенію; но кромѣ ихъ въ деревняхъ живутъ бывшіе дворовые, разночинцы, временно проживающіе и проч., о которыхъ въ казенной палатѣ имѣлись свѣдѣнія только общія по волостямъ; подраздѣленія же лицъ этой категоріи по отдѣльнымъ селеніямъ не оказалось. Такимъ образомъ явилось новое препятствіе, разрѣшенное съ помощью страхового отдѣла губернскаго земства. Въ страховыхъ спискахъ тоже существуетъ особая рубрика о количествѣ дворовъ разночинцевъ и пр. по волостямъ, но эти свѣдѣнія съ помощью поименныхъ списковъ страхователей можно было разнести по отдѣльнымъ селеніямъ. Умножая на 7 количество домохозяевъ, не приписанныхъ къ окладному населенію даннаго населеннаго пункта, мы прибавляемъ это добавочное населеніе къ указанному казенной палатой окладному и получаемъ, такимъ образомъ, общее населеніе деревни. Количество неокладныхъ жителей волости въ общемъ не на много отклонялось отъ произведенія числа такихъ домохозяевъ на 7. Въ виду того, что неокладное населеніе представляетъ сравнительно ничтожный $\frac{0}{0}$ по отношенію къ окладному, то и ошибка, которая могла получиться при вышеприведенныхъ вычисленіяхъ, не могла бы замѣтно вліять на результаты работы.

*) Курская губернія. Итоги статистическаго изслѣдованія. Курскъ. 1887. стр. 60.

Материалами для составленія сѣти служили, кромѣ перечисленныхъ, еще свѣдѣнія о размѣрахъ классныхъ комнатъ въ существующихъ школахъ земскихъ, министерскихъ, фабричныхъ, церковно-приходскихъ и школъ грамоты. Необходимыя свѣдѣнія о школахъ Министерства Народнаго Просвѣщенія были предоставлены г. директоромъ и инспекторами народныхъ училищъ Курской губерніи; данныя же о церковныхъ школахъ присланы, по просьбѣ бюро, уѣздными отдѣленіями епархіальнаго училищнаго совѣта; кромѣ этихъ источниковъ использованы были материалы справочно-педагогическаго бюро. Недостающія свѣдѣнія были запрошены отъ учащихъ школъ.

Количество существующихъ школъ, подвѣдомственныхъ Министерству Народнаго Просвѣщенія, проставлено на основаніи донесеній гг. инспекторовъ и дополнено свѣдѣніями уѣздныхъ управъ, относящимися къ іюлю мѣсяцу с. г. По нѣсколькимъ уѣздамъ, приславшимъ свои доклады до окончательной разработки материала по этому уѣзду, къ вышеупомянутымъ даннымъ присоединены были еще болѣе позднѣйшія свѣдѣнія изъ отчетовъ уѣздныхъ управъ и училищныхъ совѣтовъ, составленныхъ для уѣздныхъ земскихъ собраній нынѣшняго года. Въ виду того, что въ послѣднемъ случаѣ бюро располагало свѣдѣніями только о томъ, что школа открылась въ такомъ-то селеніи и не имѣло времени запросить уѣздную управу или учащаго такой школы о размѣрахъ классныхъ комнатъ, о такихъ школахъ дѣлалась помѣтка въ п. 18, цифры же относящіяся къ ея размѣрамъ проставлялись въ скобкахъ, при предположеніи, что школа рассчитана на 50 человекъ. Свѣдѣнія о церковныхъ школахъ были не такъ полны, какъ о свѣтскихъ, но все же они получены отъ громаднаго большинства школъ.

Кромѣ таблицъ по школьной сѣти были составлены для большей наглядности поуѣздныя карты, причемъ въ каждой картѣ, помимо исправленія и дополненія ея, проводились границы волостей съ поименованіемъ ихъ, вычерчивались школьные районы, которые обозначены красными кругами или частями ихъ, и, наконецъ, обозначались существующія школы маленькими закрашенными красной краской кружками и предполагаемая къ открытію зелеными. Число комплектовъ обозначено соответственнымъ числомъ концентрически начерченныхъ кружковъ. Типы существующихъ школъ различаются условно-поставленными значками съ поясненіемъ ихъ на картѣ.

Необходимо замѣтить, что при черченіи школьныхъ районовъ принимались во вниманіе тѣ топографическія особенности мѣстности, которыя проставлены въ подробной картѣ генеральнаго штаба.

Не смотря на всѣ предосторожности, которыя приняты бюро при составленіи таблицъ и карты, въ такой кропотливой работѣ всегда должны оказаться ошибки; если же принять во вниманіе ту поспѣшность, съ которой составлялась сѣть, то будутъ вполне понятны тѣ упущенія и недочеты, которые могутъ встрѣтиться въ работѣ. Но даже при самыхъ благоприятныхъ условіяхъ для работы, подобное изслѣдованіе едва ли

можетъ быть въ совершенствѣ выполнено безъ участія въ ней уѣздныхъ земствъ и мѣстныхъ дѣятелей по народному образованію. Въ распоряженіи бюро не могло быть всѣхъ деталей, которыя имѣются на мѣстахъ. Въ виду изложеннаго было бы крайне желательно, чтобы составленныя таблицы по сѣти и карты, въ случаѣ согласія на это губернскаго собранія, были препровождены уѣзднымъ земствамъ для дополненія и исправленія ихъ по мѣстнымъ источникамъ.

Въ заключеніе приводимъ сводныя поуѣздныя таблицы (4 и 5), которыя характеризуютъ положеніе школьнаго дѣла въ уѣздахъ и одновременно указываютъ, что предстоитъ сдѣлать для введенія всеобщаго обученія.

Таблица 4-я.

У Ѣ З Д Ы.	Количество населенія въ 1906 г.			Количество дѣтей школьнаго возраста (8, 9, 10 и 11 лѣтъ).	СУЩЕСТВУЮЩІЯ ШКОЛЫ.							Количество дѣтей, не посѣщающихъ въ существующихъ школахъ.	Необходимое для открытія количества школьныхъ комнатъ въ районѣ.
	Мужчинъ.	Женщинъ.	ВСЕГО.		Число школъ.	Число комплект.	Число.	Объемъ въ куб. арш.	Площадь пола въ кв. арш.	Вместимость классныхъ комнатъ, считая по 11 куб. арш. воздуха и по 2 кв. арш. пола на 1 учащ. гося.			
1. Бѣлгородскій	92448	88387	180835	18083	84	111	110	54688 ^{1/4}	12009 ^{1/4}	4973	13110	236	
2. Грайворон.	103771	100049	203820	20382	88	147	135	62399 ^{1/8}	13578 ^{1/2}	5673	14709	271	
3. Дмитріевскій	70399	68331	138730	13870	89	97	101	37532 ^{3/4}	9087 ^{3/4}	3416	10454	193	
4. Корочанскій.	90997	88027	179024	17902	79	126	116	53013	11303 ^{2/3}	4819	13083	233	
5. Курскій	92706	89782	182488	18248	100	115	117	50005 ^{3/4}	11416 ^{11/16}	4545	13703	246	
6. Львовскій	71208	69422	140630	14063	90	116	114	51595	11704	4690	9373	169	
7. Новооскол.	91173	86253	177416	17742	93	113	118	48828 ^{1/16}	11573 ^{7/8}	4438	13304	240	
8. Обоянскій	103134	100839	203973	20397	93	111	112	41100 ^{3/4}	10013 ^{1/2}	3736	16661	297	
9. Путивльскій.	91174	89332	180506	18050	86	108	110	51708	11906	4700	13350	252	
10. Рыльскій	91041	88176	179227	17922	96	121	121	49188 ^{13/16}	11530 ^{1/2}	4471	13451	240	
11. Старооскол.	82007	79614	161621	16162	145	171	176	61556	14953	5596	10566	176	
12. Суджанскій	84300	80781	165081	16509	121	156	159	66856,6	14827,5	6082	10427	195	
13. Тимской	77476	76793	154269	15427	77	96	93	32397 ^{1/4}	7901 ^{1/8}	2991	12436	219	
14. Фатежскій	69171	67712	136883	13688	114	134	132	56859 ^{1/8}	13132 ^{1/4}	5169	8519	153	
15. Щигровскій.	81423	79375	160798	16080	102	121	123	51263 ^{1/4}	12210 ^{3/4}	4660	11420	202	
Итого	1292428	1252873	2545301	254525	1457	1843	1837	769491 ^{1/2}	177148 ^{1/8}	69959	184566	3322	

10%

Уѣзды.	Число школъ.						Число комплектовъ въ школахъ.						Число классныхъ комнатъ.						Объемъ классныхъ комнатъ въ куб. арш. въ школахъ.			Площадь пола классныхъ комнатъ въ кв. арш. въ школахъ.						Вмѣстимость классн. комнатъ, считая по 11 куб. арш. воздуха и по 2 арш. пола на одного учащагося въ школахъ.								
	Земск. зданіями.		Министерск.		Ц.-приходск.		Грамоты.		Частныхъ.		Земск. зданіями.		Министерск.		Ц.-приходск.		Грамоты.		Частныхъ.		Земскихъ.		Церковно-приходскихъ.		Грамоты.		Частныхъ.		Земскихъ.		Церковно-приходскихъ.		Грамоты.		Частныхъ.	
	Съ собств. зданіями.	Съ наемн.	Министерск.	Ц.-приходск.	Грамоты.	Частныхъ.	Съ собств. зданіями.	Съ наемн.	Министерск.	Ц.-приходск.	Грамоты.	Частныхъ.	Съ собств. зданіями.	Съ наемн.	Министерск.	Ц.-приходск.	Грамоты.	Частныхъ.	Съ собств. зданіями.	Съ наемн.	Министерск.	Церковно-приходскихъ.	Грамоты.	Частныхъ.	Съ собств. зданіями.	Съ наемн.	Министерск.	Церковно-приходскихъ.	Грамоты.	Частныхъ.	Съ собств. зданіями.	Съ наемн.	Министерск.	Церковно-приходскихъ.	Грамоты.	Частныхъ.
Бѣлгородскій .	45	3	8	25	2	1	59	3	21	25	2	1	58	3	21	25	2	1	28332 ¹ / ₄	615 ¹ / ₄	14678 ¹ / ₄	10166 ¹ / ₈	475 ⁵ / ₈	420 ³ / ₄	6187	171 ¹ / ₄	2912 ¹ / ₂	2520	125	93 ¹ / ₂	2576	57	1335	923	44	38
Грайворонскій .	49	4	4	28	2	1	99	8	5	32	2	1	84	10	6	32	2	1	42329 ¹ / ₂	2677	4629 ¹ / ₂	11629	814 ¹ / ₈	320	8994	686 ¹ / ₂	865 ³ / ₈	2777 ³ / ₄	174 ⁷ / ₈	80	3848	244	421	1057	74	29
Дмитріевскій .	56	—	2	28	1	2	62	—	4	28	1	2	65	—	5	28	1	2	25343 ¹ / ₂	—	1814	9196	324	855 ¹ / ₄	5995 ³ / ₄	—	390	2368	81	253	2308	—	165	836	29	78
Корочанскій .	49	9	3	18	—	—	90	13	4	19	—	—	82	10	5	19	—	—	40937 ¹ / ₄	2747 ³ / ₄	6947	2381	—	—	8374 ² / ₈	709	1714	506	—	—	3721	249	632	217	—	—
Курскій .	52	20	4	23	—	1	60	21	7	24	—	3	61	21	7	25	—	3	29456 ³ / ₁₆	5062 ⁵ / ₁₆	4505 ¹ / ₂	9133 ³ / ₄	—	1848	6575 ³ / ₁₆	1311 ⁵ / ₈	944 ¹ / ₄	2249 ⁵ / ₈	—	336	2678	460	410	829	—	168
Львовскій .	58	—	3	27	2	—	80	—	6	28	2	—	78	—	7	27	2	—	39062	—	2280	9927	326	—	8911	—	266	2429	98	—	3551	—	207	902	30	—
Новооскольскій .	57	1	3	31	1	—	76	1	4	31	1	—	80	1	4	32	1	—	36244 ⁵ / ₁₆	325 ¹ / ₂	1880	10017 ¹¹ / ₁₆	360 ⁹ / ₁₆	—	8522 ³ / ₁₆	93	380	2482 ³ / ₄	95 ⁹ / ₁₆	—	3294	30	171	910	33	—
Обоянскій .	46	2	3	23	18	1	61	2	5	24	18	1	60	2	5	25	19	1	23184 ³ / ₄	713	2808	9101 ¹ / ₄	5091 ¹ / ₄	202 ¹ / ₂	5462 ¹ / ₂	203 ³ / ₄	661 ³ / ₄	2302 ¹ / ₂	1338	45	2109	65	255	826	463	18
Путыльскій .	51	1	1	28	5	—	67	1	3	32	5	—	65	2	3	34	6	—	33774 ³ / ₄	436 ³ / ₄	14736	1136	1624 ¹ / ₂	—	7577 ¹ / ₂	97	3595 ¹ / ₂	294	342	—	3071	40	1339	102	148	—
Рыльскій .	45	7	5	36	3	—	62	7	12	37	3	—	61	7	12	38	3	—	24592 ¹ / ₈	2596 ³ / ₄	5572 ³ / ₈	15809 ⁵ / ₁₆	618 ¹ / ₄	—	5888 ¹ / ₄	665 ¹ / ₈	1144 ³ / ₄	3659 ¹ / ₈	173 ¹ / ₄	—	2236	236	506	1437	56	—
Старооскольскій	98	11	3	30	2	1	119	11	8	30	2	1	121	13	8	31	2	1	44218	2130	4229	9736	613	630	10669	661	855	2481	161	126	4020	194	384	885	56	57
Суджанскій .	87	2	2	19	10	1	114	2	6	22	10	2	116	2	6	22	10	3	50200 ¹ / ₂	870	2755 ¹ / ₁₆	9689 ¹ / ₂	2819 ¹ / ₂	522	10960 ¹ / ₄	217 ¹ / ₂	657	2086 ¹ / ₄	715 ¹ / ₂	197	4569	79	250	881	256	47
Тимской .	43	1	1	28	4	—	55	1	2	34	4	—	51	2	2	34	4	—	20980 ¹¹ / ₁₆	184 ³ / ₄	1155	9814 ⁷ / ₁₆	762 ³ / ₈	—	5013 ³ / ₄	46 ¹ / ₄	216	2406 ⁵ / ₈	218 ¹ / ₂	—	1908	17	105	892	69	—
Фатежскій .	77	2	3	25	7	—	95	2	3	27	7	—	93	2	3	27	7	—	43256 ¹ / ₂	507	1650	9571 ⁷ / ₈	1872 ³ / ₄	—	9614 ³ / ₄	138	412 ¹ / ₂	2452 ¹ / ₂	514 ¹ / ₂	—	3935	47	150	868	169	—
Щигровскій .	71	10	4	15	2	—	88	11	5	15	2	—	90	11	5	15	2	—	38203 ¹ / ₄	4951 ⁵ / ₈	2573 ¹ / ₄	5143 ³ / ₈	391 ³ / ₄	—	9117 ¹ / ₂	1237	561 ¹ / ₄	1182	113	—	3473	450	234	467	36	—
Итого	884	73	49	384	59	8	1187	83	95	408	59	11	1165	86	99	414	61	12	520116 ¹ / ₁₆	23817 ¹¹ / ₁₆	72212 ¹⁵ / ₁₆	132452 ⁵ / ₁₆	16094	4798 ¹ / ₂	117863 ⁵ / ₈	6237	15575 ⁷ / ₈	32190 ⁷ / ₈	4150 ¹ / ₄	1130 ¹ / ₂	47297	2168	6564	12032	1463	435
	1457						1843						1837						769491 ¹ / ₂			177148 ¹ / ₈						69959								

Главными расходами при введении всеобщаго обученія являются постройка школьныхъ зданій и выдача жалованья учительскому персоналу. Первый изъ нихъ всецѣло ложится на средства земствъ, второй же въ видѣ основного жалованья учащимъ въ размѣрѣ 390 р., судя по министерскому проекту, будетъ возмѣщенъ казною. Расходы на тотъ и другой предметъ представлены по уѣздамъ въ таблицахъ 6 и 7.

Таблица 6-я.

НАЗВАНІЕ УѢЗДОВЪ.	Необходимо достроить школь:			Стоимость школьныхъ зданій въ рубляхъ*).
	1-компл.	2-компл.	3-компл.	
Бѣлгородскій	53	60	21	750801
Грайворонскій	43	57	38	823009
Дмитріевскій	85	45	6	660723
Корочанскій	77	48	20	756565
Курскій	118	52	8	846814
Львовскій	79	27	12	566937
Новооскольскій	66	60	18	777330
Обоянскій	52	97	17	956470
Путивльскій	71	56	23	808531
Рыльскій	80	62	12	797748
Старооскольскій	70	47	4	601424
Суджанскій	72	48	9	653652
Тимской	78	48	15	722226
Фатежскій	83	29	4	534089
Щигровскій	97	39	9	690303
	1124	775	216	10946622

Таблица 7-я.

	Число необход. для уѣзда всѣхъ комплект для введ. въ обуч., считая по 50 чел. на компл.	Пособія отъ казны въ рубляхъ:		Всего.
		на учащихся по 360 р.	на законоучителей по 30 р.	
Бѣлгородскій	362	130320	10860	141180
Грайворонскій	408	146880	12240	159120
Дмитріевскій	277	99720	8310	108030
Корочанскій	358	128880	10740	139620
Курскій	365	131400	10950	142350
Львовскій	281	101160	8430	109590
Новооскольскій	355	127800	10650	138450
Обоянскій	408	146880	12240	159120
Путивльскій	361	129960	10830	140790
Рыльскій	358	128880	10740	139620
Старооскольскій	323	116280	9690	125970
Суджанскій	330	118800	9900	128700
Тимской	309	111240	9270	120510
Фатежскій	274	98640	8220	106860
Щигровскій	322	115920	9660	125580
	5091	1832760	152730	1985490

*) Стоимость постройки школьныхъ зданій была вычислена дорожнымъ отдѣломъ губернскаго земства по „схематическимъ планамъ школь, одобреннѣмъ комиссіей 8-го съѣзда врачей и представителей земствъ Курской г.“; причѣмъ стоимость деревяннаго зданія съ квартирами для учащихся опредѣлена: для однокомплектной школы (№ 4) въ 3801 руб., для двухкомплектной (№ 5) въ 6486 руб., для трехкомплектной шк. (№ 8 и 10) въ 7628 руб.

Примѣчанія къ таблицамъ.


Во избѣжаніе недоразумѣній пояснимъ нѣкоторые пункты таблицы, въ которой представлены свѣдѣнія о школьной сѣти.

Въ пунктѣ 7 указывается количество дѣтей школьнаго возраста, причемъ оно представляетъ изъ себя сумму чиселъ, проставленныхъ въ пп. 14 и 15. — Въ 14 пунктѣ помѣщено число дѣтей, которыя могутъ вмѣститься при указанныхъ нами нормахъ въ школѣ, независимо отъ дѣйствительнаго количества учащихся въ этой школѣ; это число представляетъ изъ себя частное отъ дѣленія объема классныхъ комнатъ (п. 12) на 11. Во всѣхъ вычисленіяхъ незначительныя дроби, невліяющія на выводы, для удобства выброшены.

Въ виду того, что мы принимали комплектъ равнымъ 50 учащихся, то повидимому число всѣхъ комплектовъ какъ существующихъ, такъ и подлежащихъ открытію, т. е. числа въ пп. 9 и 16, должны бы равняться частному отъ дѣленія числа всѣхъ дѣтей школьнаго возраста на 50. На самомъ дѣлѣ въ рѣдкихъ только уѣздахъ числа эти вполне совпадаютъ, чаще же всего они нѣсколько отличаются, причемъ перевѣсъ въ такихъ случаяхъ всегда падаетъ на сумму чиселъ въ 9 и 16 пунктахъ. Объясняется это слѣдующимъ образомъ. При постройкѣ новыхъ школъ, комплектъ и школа могутъ быть легко согласованы, т. е. подъ комплектомъ принимается опредѣленное количество учащихся (50) при одномъ учащемъ, а подъ школой зданіе, вмѣщающее одинъ или нѣсколько полныхъ комплектовъ. Иное дѣло со школами существующими. Представимъ себѣ, что селеніе съ 40 дѣтьми школьнаго возраста имѣетъ школу, вмѣщающую по нормамъ только 30—35 человѣкъ; въ такомъ случаѣ нельзя, конечно, открыть еще новый комплектъ, а 5—10 человѣкъ причисляются къ школѣ, хотя этимъ и превысится количество учащихся въ данной школѣ, вычисленное по нашимъ нормамъ. Въ другомъ случаѣ, если школа вмѣщаетъ по нашимъ нормамъ 12 человѣкъ, а въ селеніи находится 60 учащихся, необходимо открыть другой комплектъ, т. е. пригласить второго учителя, хотя при болѣе значительныхъ размѣрахъ школьнаго зданія вполне достаточно было бы и одного учителя.

Однимъ словомъ, приходилось сочетать и регулировать комплекты со школами, такъ какъ не всякая существующая школа можетъ вмѣстить въ себѣ комплектное число учащихся (50). Въ виду изложеннаго нѣтъ полнаго согласія и между данными пунктовъ 15 и 16.

Въ пунктѣ 16 иногда проставлены цифры съ минусомъ, заключенныя въ скобки и помѣченныя звѣздочкой со ссылкой на текстъ. Такія цифры обозначаютъ, что существующія школы могутъ вмѣстить по нашимъ нормамъ большее число дѣтей, чѣмъ ихъ имѣется въ селеніи; другими словами, въ школу эту должны приходиться дѣти изъ сосѣднихъ селеній, чтобы въ ней не было свободныхъ мѣстъ. Такъ какъ числа дѣтей, остающихся внѣ школы, обозначены у насъ цифрами безъ всякаго знака, то излишекъ мѣстъ въ школѣ условно обозначенъ числомъ со знакомъ минусъ.



Принципи та завдання

Мета дослідження полягає в тому, щоб з'ясувати, як впливають на...

Важливою частиною дослідження є аналіз даних, отриманих за період...

Отримані результати свідчать про те, що вплив факторів є суттєвим...

Висновки з дослідження дозволяють зробити наступні зауваження...

Для подальшого дослідження необхідно розглянути наступні аспекти...

Додатково слід звернути увагу на те, що результати дослідження...

7

№ п/п	Имя	Возраст	Семейное положение	Образование	Профессия	Место жительства
1	Зиньков (Зиньков)	202	Вдовец	Высшее	Учитель	Воскресенск
2	Зиньков	283
3	Зиньков	129
4	Зиньков (Зиньков)	202
5	Зиньков (Зиньков)	418
6	Зиньков (Зиньков)	80
7	Зиньков	107
8	Зиньков	140
9	Зиньков	246
10	Зиньков	25
11	Зиньков	102
12	Зиньков	100
13	Зиньков	132
14	Зиньков	177
15	Зиньков	202
16	Зиньков	371
17	Зиньков (Зиньков)	133
18	Зиньков (Зиньков)	340
19	Зиньков (Зиньков)	130
20	Зиньков	220
21	Зиньков	303
22	Зиньков (Зиньков)	137
23	Зиньков	24
24	Зиньков	223
25	Зиньков	117
26	Зиньков	13
27	Зиньков	107
28	Зиньков	413
29	Зиньков	212
30	Зиньков	224
31	Зиньков	249
32	Зиньков	313
33	Зиньков	304
34	Зиньков	237
35	Зиньков	317
36	Зиньков	309
37	Зиньков	103
38	Зиньков	271
39	Зиньков	207
40	Зиньков (Зиньков)	189
41	Зиньков (Зиньков)	202
42	Зиньков (Зиньков)	14
43	Зиньков	207
44	Зиньков	278
45	Зиньков	321
46	Зиньков	338
47	Зиньков (Зиньков)	12
48	Зиньков	317
49	Зиньков	317
50	Зиньков	138

ШКОЛЬНАЯ СЕТЬ

по Курской губернии.

1906 ГОДЪ.

№ школы. района.	Названіе селеній, входящихъ въ школьный районъ.	Волость.	Колич. насел. въ 1906 г.			Количество дѣтей школьн. возраста (8, 9, 10 и 11 л.).	СУЩЕ		СТВУЮЩІЯ ШКОЛЫ.							Селенія, въ которыхъ слѣдуетъ открыть новыя школы.	Примѣчанія.
			Мужчинъ.	Женщинъ.	ВСЕГО.		Число и типъ школь.	Число комплект.	Зданія школь.	Классныхъ комнатъ.			Вмѣстимость класс. комнатъ, считая по 11 куб. арш. воздуха и по 2 кв. арш. пола на 1 учащагося.	Колич. дѣтей, не посѣщающихъ въ существующихъ школь.	Необходимое для открытія количество школьн. комплект. въ районѣ.		
										Число.	Объемъ въ куб. арш.	Площадь пола въ кв. арш.					
1	2	3	4	5	6	7	8	9	10	11	12	13	14	15	16	17	18
1	Запрудье (Звегинцева) д.	Ваблинской.	205	204	409	41	—	—	—	—	—	—	—	41	1	Запрудье.	
2	Яковлєва д. X	"	287	283	570	57	зем.	1	собст	3	880	203 ³ / ₄	80	(23) *	—	—	*) см. текстъ.
3	Клєсова д. X	"	123	126	249	25	—	—	—	—	—	—	—	25	—	—	
4	Городьково Большое X	"	516	502	1018	102	зем.	1	собст	1	526 ¹ / ₂	117	48	54	1	Городьково-больш.	
5	Михайловское (Городьково).	"	425	413	838	84	—	—	—	—	—	—	—	84	2	Михайловское.	
6	М. Городьково (Клєсово-Пучково) с-цо	"	61	60	121	12	—	—	—	—	—	—	—	12	—	—	
7	Лукьяничкова д.	"	125	107	232	23	—	—	—	—	—	—	—	23	—	—	
8	Каплєевка д.	"	157	140	297	30	—	—	—	—	—	—	—	30	1	Каплєевка.	
9	Вабля стар. с.	"	239	246	485	49	—	—	—	—	—	—	—	49	2	Вабля стар.	
10	Вабля новостр. д.	"	26	25	51	5	—	—	—	—	—	—	—	5	—	—	
11	Важєва д.	"	98	102	200	20	—	—	—	—	—	—	—	20	—	—	
12	Берлова д.	"	132	100	232	23	—	—	—	—	—	—	—	23	—	—	
13	Орлянка д.	"	155	158	313	31	—	—	—	—	—	—	—	31	1	Орлянка д.	
14	Волково (Богдановка) X	"	342	338	680	68	зем.	1	собст	1	346 ¹ / ₂	99	31	37	1	Волково.	
15	Рыжково с.	"	320	292	612	61	—	—	—	—	—	—	—	61	1	Рыжково.	
16	Узникъ д.	"	371	364	735	74	—	—	—	—	—	—	—	74	2	Узникъ.	
17	Верхняя Жигаєва (Трубецкая)	"	459	433	892	89	зем.	1	собст	1	526 ¹ / ₂	117	48	89	2	Верхняя Жигаєва.	
18	Косьмодємянское (Жигаєво) X	"	340	356	696	69	ц.-п.	1	собст	1	202 ¹ / ₂	60	18	3	—	—	
19	Нижне-Жигаєво	"	429	419	848	85	—	—	—	—	—	—	—	85	2	Нижняя Жигаєва.	
20	Мармыжи с. X	Генеральшинской.	220	215	485	43	зем.	1	собст	1	185 ¹⁵ / ₁₆	53 ¹ / ₈	17	26	—	—	Отъ д. Заслонки на разст. 3 вер.
21	Заслонка д.	"	361	363	724	72	—	—	—	—	—	—	—	72	2	Заслонка д.	
22	Щербачєва (Жигаєво) X	"	437	431	868	87	—	—	—	—	—	—	—	87	2	Щербачєва.	
23	Соповка д.	"	57	54	111	11	—	—	—	—	—	—	—	11	—	—	
24	Петраковка д.	"	553	513	1066	107	—	—	—	—	—	—	—	107	2	Петраковка.	
25	Генеральшино с.	"	758	719	1477	148	—	—	—	—	—	—	—	148	3	Генеральшино.	
26	Викторовка х.	"	36	43	79	8	—	—	—	—	—	—	—	8	—	—	
27	Романовка с.	Фокинской.	407	413	820	82	ц.-п.	1	собст	1	461 ¹ / ₂	121 ¹ / ₂	42	40	1	Романовка.	
28	Кутокъ (Петровское) сл. X	Генеральшинской.	245	257	502	50	зем.	1	собст	1	526 ¹ / ₂	117	48	2	—	—	
29	Новая Першина	Фокинской.	255	254	509	51	—	—	—	—	—	—	—	51	1	Новая Першина.	
30	Разстрыгина д.	Генеральшинской.	278	271	549	55	—	—	—	—	—	—	—	55	1	Разстрыгина.	
31	Мокрыжъ д. X	"	334	313	647	65	зем.	1	собст	1	270 ¹⁵ / ₁₆	72 ¹ / ₄	25	40	1	Мокрыжъ.	
32	Свѣтская сл. X	"	364	348	712	71	—	—	—	—	—	—	—	71	1	Свѣтская сл.	
33	Верхняя Злобина д. X	Кармановской.	237	233	470	47	зем.	1	собст	1	189	56	17	30	1	В. Злобина.	
34	Нижняя Злобина д.	"	347	360	707	71	—	—	—	—	—	—	—	71	1	Н. Злобина.	
35	Масловка (Александров.)	"	106	103	209	21	—	—	—	—	—	—	—	21	—	—	
36	Воропаєва д.	"	271	234	505	50	—	—	—	—	—	—	—	50	1	Воропаєва.	
37	Карманово с.	"	766	807	1573	157	ц.-п.	1	собст	1	679 ¹ / ₂	151	63	94	2	Карманово.	
38	Погорѣльцева (Пятницкій погостъ).	"	186	205	391	39	ц.-п.	1	собст	1	208	64	19	20	—	—	
39	Толмачєва (Кочичинское)	"	20	14	34	3	—	—	—	—	—	—	—	3	—	—	
40	Новый Бузець с.	"	298	297	595	60	—	—	—	—	—	—	—	60	1	Новый Бузець.	
41	Рыжково с. X	"	678	626	1304	130	мин.	2	собст	2	544	136	49	81	2	Рыжково.	
42	Фоминка д.	"	338	321	659	66	—	—	—	—	—	—	—	66	1	Фоминка.	
43	Тарасовка (Мальцевка)	"	12	15	27	3	—	—	—	—	—	—	—	3	—	—	
44	Старый Бузець X	"	949	917	1866	187	зем.	1	собст	1	315	90	29	158	3	Старый Бузець.	
45	Громашовка д.	"	114	128	242	24	—	—	—	—	—	—	—	24	—	—	

№ школы района.	Название селений, входящих въ школьный районъ.	Волость.	Колич. насел. въ 1906 г.			Количество дѣтей школьн. возраста (8, 9, 10 и 11 л.).	СУЩЕСТВУЮЩІЯ ШКОЛЫ.			Классныхъ комнатъ.				Необходимое для открытія количество школьн. комплект. въ работѣ.	Селенія, въ которыхъ слѣдуетъ открыть новыя школы.	Примѣчанія.		
			Мужчинъ.	Женщинъ.	Всего.		Зданія школь.	Число школь.	Число комплект.	Зданія школь.	Число.	Объемъ въ куб. арш.	Площадь пола въ кв. арш.				Въѣздность классн. комнатъ, считая по 11 куб. арш. возм. до 2 кв. арш. пола на учащагося.	Колич. дѣтей, не обучающихся въ существующихъ школахъ.
1	2	3	4	5	6	7	8	9	10	11	12	13	14	15	16	17	18	
23	Жидѣвка сл. Михайловка сл.	Михайловской.	332 2111	358 1999	690 4110	69 411	зем. зем.	1 2	собст.	1 2	430 976 1/2	114 3/4 220	39 89	30	1	Жидѣвка сл.		
		"					зем.	1	собст.	1	355	80	32	245	4	Михайловка сл.		
		"					ц.-п.	1	собст.	1	492 1/2	108	45					
24	Ратманова д. Таракановка	Киликинской.	248 176	210 170	458 346	46 34								46 34	1 1	Ратманова д. Таракановка.		
25	Пальцево с.	"	757	745	1502	150	зем.	1	собст.	1	408	96	37	77	1	Пальцево.		
		"					ц.-п.	1	собст.	1	396	99	36					
26	Моршева д.	"	265	275	540	54								54	1	Моршнева.		
27	Кузнецовка (Докторовка)	"	233	216	449	45								45	1	Кузнецовка.		
		"	107	100	207	21								21			Отъ Кузнецовки на разст. 4 в.	
28	Килькино с.	"	963	955	1918	192	зем.	1	собст.	1	540	108	49	143	2	Килькино.		
29	Полозовка	"	260	260	520	52								52	1	Полозовка.		
30	Клишина д.	"	466	452	918	92								92	2	Клишина.		
31	Расторгъ	"	512	499	1011	101	ц.-п.	1	собст.	1	420	120	38	63	1	Расторгъ.		
32	Лубашово (Лубнево) с.	"	587	533	1120	112	ц.-п.	1	собст.	1	462 1/2	100	42	70	1	Лубашово.		
33	Гладкая д.	"	481	457	938	94	ш.г.	1	собст.	1	324	81	29	65	1	Гладкая д.		
34	Кошкино с.	"	77	73	150	15	зем.	1	собст.	1	280	64	25	(-10) *			*) См. текстъ.	
35	Богословка.	"	144	158	302	30								30				
36	Дерюгино с.	Бычковской.	1035	1013	2048	205	ц.-п.	1	собст.	1	540	120	49	156	3	Дерюгино.		
37	Вычки с.	"	856	764	1620	162	ц.-п.	1	собст.	1	252	63	23	139	2	Вычки.		
38	Кубань с.	"	684	632	1316	132	ц.-п.	1	собст.	1	350	100	32	100	2	Кубань.		
39	Кузнецовка д.	"	200	193	393	39								39	1	Кузнецовка.	Отъ с. Невари на разст. 3 вер.	
40	Неварь	"	704	677	1381	138								138	2	Неварь.		
41	Красный Клинь	"	470	499	969	97	ц.-п.	1	собст.	1	214 1/2	59 1/16	19	78	2	Красный Клинь.		
42	Погодино с.	"	851	793	1644	164	зем.	1	собст.	1	252	72	23	116	2	Погодино.		
		"					ц.-п.	1	собст.	1	273 3/4	71 1/2	25					
43	Коробкино с.	Поповкинской.	893	940	1833	183	зем.	1	собст.	1	225	56 1/4	21	139	2	Коробкино.		
44	Осоцкое с.	"	744	718	1462	146	ц.-п.	1	собст.	1	256	64	23	133	2	Осоцкое.		
45	Поповкино с.	"	863	849	1712	171	зем.	1	собст.	1	147	49	13	129	2	Поповкино.		
46	Пробожье Поле	"	701	727	1428	143	зем.	1	собст.	1	238	68	22	129	2	Пробожье Поле.		
		"					ц.-п.	1	собст.	1	320 1/4	91 1/2	29	92	1			
47	Меркуловка	Фатѣвской.	341	342	683	68	ц.-п.	1	собст.	1	243	81	22	49	1	Меркуловка.		
48	Мѣловое с.	"	451	443	894	89	зем.	1	собст.	1	208 1/2	58 1/2	19	71	1	Мѣловое.		
49	Хипецкая д.	"	254	244	498	50								50	1	Хипецкая.		
50	Кузнецовка	"	366	361	727	73	ц.-п.	1	собст.	1	236	64	22	51	1	Кузнецовка.		
51	Злыдина д.	"	272	305	577	58								58	1	Злыдина.		
52	Черная Грязь д.	"	274	280	554	55								55	1	Черная Грязь.		
		"	739	734	1473	147	зем.	1	собст.	1	618 3/4	123 3/4	56	91	2	Фатѣвка.		
		"	212	182	394	39								39	1	Жеденовка.		
		"	651	629	1280	128	зем.	1	собст.	1	526 1/2	117	48	80	1	Вѣлитино.		
		"	350	363	713	71								71	2	Петровское.		
		"	172	170	342	34								34			Отъ с. Петровскаго на разст. 3 в.	

№ школы района.	Название селений, входящих в школьный районъ.	Волость.	Колич. насел. въ 1906 г.			Количество дѣтей школы. возраста (8, 9, 10 и 11 л.)	СУЩЕ		СТВУЮЩІЯ ШКОЛЫ.						Селения, въ которыхъ слѣдуетъ открыть новыя школы.	Примѣчанія.	
			Мужчинъ.	Женщинъ.	ВСЕГО.		Число и типъ школъ.	Число комплеккт.	Зданія школъ.	Число.	Объемъ въ куб. арш.	Площадь пола въ кв. арш.	Вместимость классн. комнатъ, считая по 11 куб. арш. воздуха и по 2 кв. арш. площади участка.	Колич. дѣтей, не пользующихся въ существующихъ школахъ.			Необходимое для открытія количество школн. комплеккт. въ районѣ.
1	2	3	4	5	6	7	8	9	10	11	12	13	14	15	16	17	18
53	Быковка с.	Березовской.	429	438	867	87	—	—	—	—	—	—	—	87	2	Быковка.	
45	Вреховка д.	"	150	153	303	30	—	—	—	—	—	—	—	30	1	Вреховка.	
	Арбузово с.	"	130	116	246	25	—	—	—	—	—	—	—	25	—	—	
	Харастя д.	"	266	276	542	54	—	—	—	—	—	—	—	54	1	Харастя.	
	Пески д.	Старобѣлицкой.	179	149	328	33	—	—	—	—	—	—	—	33	1	Пески.	
55	Береза с.	Березовской.	621	593	1214	121	зем.	1	соб.	1	864	1144	79	42	1	Береза.	
	Долбиловка д.	"	52	48	100	10	—	—	—	—	—	—	—	10	—	—	
	Жерновка (Львова) д.	"	50	50	100	10	—	—	—	—	—	—	—	10	—	—	
	Городище д.	"	106	103	209	21	—	—	—	—	—	—	—	21	1	Городище (Львова)	
56	Пушкарева д.	"	227	211	438	44	—	—	—	—	—	—	—	44	1	Пушкарево.	
	Александровка д.	"	86	80	166	16	—	—	—	—	—	—	—	16	—	—	
57	Меньшиково с.	"	891	771	1662	166	зем.	1	соб.	1	253 1/8	81	23	143	3	Меньшиково.	Отъ с. Меньшиково на разст. 3 в.
	Моисѣевка д.	"	66	61	127	13	—	—	—	—	—	—	—	13	—	—	
58	Кириловка д.	"	200	229	429	43	—	—	—	—	—	—	—	43	1	Кириловка.	
59	Афросимовка д.	"	214	185	399	40	—	—	—	—	—	—	—	40	1	Афросимовка д.	
	Афросимовскій х.	"	39	45	84	8	—	—	—	—	—	—	—	8	—	—	
60	Звенячка с.	"	980	884	1864	186	зем.	1	соб.	2	331 3/4	99	30	156	3	Звенячка.	
61	Почепное с.	Селинской.	1320	1208	2528	253	зем.	1	соб.	1	325	104	30	223	4	Почепное.	
62	Глубое с.	"	863	836	1699	170	зем.	1	соб.	1	262	72 1/4	24	110	2	Глубое.	
		"					ц.-п.	1	соб.	1	396	99	36				
63	Селино с.	"	1242	1243	2485	248	зем.	2	соб.	2	448	112 1/4	41	167	3	Селино.	
		"					ц.-п.	1	соб.	1	445 1/2	99	40				
64	Вѣтъ с.	Гламаздинской.	768	741	1509	151	зем.	1	соб.	1	567	133 1/2	52	79	1	Вѣтъ с.	
		"					ц.-п.	1	соб.	1	216	64	20				
		"					зем.	1	соб.	1	210	60	19	56	1	Деменино.	
65	Деменино с.	"	377	374	751	75	зем.	1	—	—	—	—	—	32	—	—	
66	Самофаловка д.	"	165	156	321	32	—	—	—	—	—	—	—	37	1	Святозерки.	
	Святозерки д.	"	192	180	372	37	—	—	—	—	—	—	—	30	1	Романовка.	
67	Романова с. <i>село</i>	"	380	402	782	78	ц.-п.	1	соб.	1	532	152	48	100	2	Гламазино.	
68	Гламазино Гремяче. <i>с.</i>	"	777	763	1540	154	зем.	1	соб.	2	588	147	54	59	1	Стрекаловка.	
69	Стрекаловка	"	316	269	585	59	—	—	—	—	—	—	—	82	2	Хомутовка.	
70	Хомутовка <i>с.</i>	"	633	608	1241	124	частн.	1	соб.	1	462	132	42	60	1	Юдина.	Отъ с. Хомутовки на раз. 2 1/2 в.
	Юдина д.	"	306	295	601	60	—	—	—	—	—	—	—	73	1	Дубовицы.	
71	Дубовицы с.	Прилѣповской.	476	470	946	95	зем.	1	соб.	1	240 5/8	61 1/4	22	43	1	Алексина.	
72	Алексина д.	"	203	226	429	43	—	—	—	—	—	—	—	48	1	Клинцы.	
	Клинцы с.	"	326	310	636	64	ц.-п.	1	соб.	1	163 7/16	52 3/16	15	36	—	—	
	Мельничиха д.	"	173	184	357	36	—	—	—	—	—	—	—	52	1	Старшее.	
	Старшее с.	"	429	424	853	85	зем.	1	соб.	1	360	90	33	54	—	—	
73	Прилѣпы с.	"	235	236	471	47	мин.	2	соб.	3	1270	254	116	(-69)*	—	—	
	Обжи д.	"	264	279	543	54	—	—	—	—	—	—	—	58	1	Лобки.	
74	Лобки д.	"	277	308	585	58	—	—	—	—	—	—	—	62	—	—	
75	Холзовка (Борщовка) д.	"	235	226	461	46	зем.	1	соб.	1	555 3/4	117	50	(-4)*	—	—	
76	Ярославка д.	"	301	318	619	62	зем.	1	—	—	—	—	—	67	1	Ярославка.	
77	Доброе Поле д.	"	321	350	671	67	—	—	—	—	—	—	—	92	2	Доброе Поле.	
	Сальное с.	"	540	532	1072	107	зем.	1	соб.	1	168	56	15	88	2	Сальное.	
78	Калиновка с.	Ольховской.	623	612	1235	124	част.	1	соб.	1	393 1/4	121	36		2	Калиновка.	

№ школы района.	Название селений, входящих в школьный районъ.	Волость.	Коллич. насел. въ 1906 г.			Колличество дѣтей школьн. возраста (8, 9, 10 и 11 л.).	СУЩЕСТВУЮЩІЯ ШКОЛЫ.		СУЩЕСТВУЮЩІЯ ШКОЛЫ.				Селенія, въ которыхъ слѣдуетъ открыть новыя школы.	Примѣчанія.			
			Мужчинъ.	Женщинъ.	ВСЕГО.		Здания школы.	Число школъ.	Здания школы.	Число школъ.	Классныхъ комнатъ.	Въсѣмъ классовъ, считая по 11 вѣб. арш. воздуха и по 2 кв. арш. пола на учащагоса.			Коллич. дѣтей, находящихся въ существующихъ школ.	Необходимое для открытия количество школьн. комплет. въ районѣ.	
1	2	3	4	5	6	7	8	9	10	11	12	13	14	15	16	17	18
104	Сухой-Ровець д.	Фокинской.	360	300	660	66	—	—	—	—	—	—	—	66	1	Сухой Ровець.	
105	Рогозна с.	"	270	258	528	53	зем.	1	собст	1	285	76	26	27	1	Рогозна.	
106	Старая Першина д.	"	103	83	186	19	—	—	—	—	—	—	—	19	—	—	Отъ Рогозны на разст. 3 вер.
106	Дмитріевск. (Стар. Гор.) с.	"	624	586	1210	121	зем.	1	собст	1	585	117	53	68	1	Дмитріевское	
107	Крупецъ с.	"	766	768	1534	153	зем.	1	собст	1	289	72 1/4	26	127	2	Крупецъ.	
107	Ладыгина д.	"	357	374	731	73	—	—	—	—	—	—	—	73	2	Ладыгина.	
108	Фокина д.	"	1079	1123	2202	220	зем.	2	собст	2	1210	242	110	110	2	Фокина.	
108	Снижа с.	"	550	520	1070	107	—	—	—	—	—	—	—	107	2	Снижа.	
109	Пересвѣтъ Вѣлица с.	Машкинской.	536	571	1107	111	—	—	—	—	—	—	—	111	2	Пересвѣтъ Вѣлица	
110	Матвѣвка д.	"	141	136	277	28	—	—	—	—	—	—	—	28	1	Матвѣвка.	
111	Верхопрудка (Сергѣевка)	"	134	100	234	23	—	—	—	—	—	—	—	23	—	—	
111	Яндовище с.	"	204	116	420	42	ц.-п.	1	собст	1	400	100	36	6	—	—	—
112	Булгаковка д.	"	348	334	682	68	—	—	—	—	—	—	—	68	1	Булгаковка.	
112	Машкина Вѣлица с.	"	748	754	1502	150	зем.	1	собст	1	446 1/4	105	41	109	2	Машкина Вѣлица.	
113	Богдановка д.	"	209	184	393	39	—	—	—	—	—	—	—	39	1	Богдановка.	
113	Рожня д.	"	193	178	371	37	—	—	—	—	—	—	—	37	1	Рожня.	
113	Яцено (Узкая) с.	"	475	454	929	93	ц.-п.	1	собст	1	130	40	12	81	1	Яцено (Узкая).	
ИТОГО			70399	68331	138730	13870	89	97	—	101	37532 3/4	9087 3/4	3416	10454	193		
Земск. соб.							56	62	—	65	25343 1/2	5995 3/4	2308				
Наемн.							—	—	—	—	—	—	—				
Министер.							2	4	—	5	1814	390	165				
Цер.-прих.							28	28	—	28	9196	2368	836				
Шк. грам.							1	1	—	1	324	81	29				
Частн. шк.							2	2	—	2	855 1/4	253	78				
ИТОГО (с земск. соб.)							89	97	—	101	37532 1/4	9087 3/4	3416				

№ школы района.	Названіе селеній, входящихъ въ школьный районъ.	Волость.	Колич. насел. въ 1906 г.			Количество дѣтей школьн. возраста (8, 9, 10 и 11 л.).	СУЩЕСТВУЮЩІЯ ШКОЛЫ.			Зданія школъ.	Число.	Объемъ въ куб. арш.	Площадь пола въ кв. арш.	Высоты моты классн. комнатъ, считая по 11 куб. арш. воздуха и по 2 кв. арш. пола на 1 учащагося.	Коллич. дѣтей, не посѣщающихъ въ существующихъ школ.	Необходимое для открытія количество школьн. комплект. въ районѣ.	Селенія, въ которыхъ слѣдуетъ открыть новыя школы.	Примѣчанія.
			Мужчинъ.	Женщинъ.	ВСЕГО.		Земель.	Ц.-п.	мин.									
1	2	3	4	5	6	7	8	9	10	11	12	13	14	15	16	17	18	
1	Скрынниковъ х.	Слоновской.	410	343	753	75	зем.	1	собст	1	326 ¹ / ₄	73 ³ / ₄	29	46	1	Скрынниковъ х.	Отъ х. Скрынникова на разст. 3 в.	
	Бессарабъ х.	Булановской.	103	96	199	20	—	—	—	—	—	—	—	20	—	—		
2	Фурсинъ х.	Слоновской.	186	144	330	33	—	—	—	—	—	—	—	33	1	Фурсинъ х.		
	Бондаревъ х.	"	395	287	682	68	зем.	1	собст	1	525	110 ¹ / ₂	48	20	—	—		
3	Шевцовъ х.	"	214	210	424	42	—	—	—	—	—	—	—	42	1	Шевцовъ х.		
	Нѣмцевъ х.	"	854	795	1649	165	ц.-п.	1	собст	1	390	101 ³ / ₄	35	130	2	Нѣмцевъ х.		
	Мазепинъ х.	"	336	271	607	61	ц.-п.	1	собст	1	254 ¹ / ₄	68 ¹ / ₄	23	83	1	Мазепинъ х.		
4	Боровкова сл.	"	630	482	1112	111	ц.-п.	1	собст	1	379 ¹ / ₄	100 ¹⁴ / ₁₆	34	77	1	Боровкова сл.		
	Гриневъ х.	"	705	647	1352	136	зем.	1	собст	1	549 ¹ / ₄	122 ¹ / ₂	50	86	2	Гриневъ х.		
5	Макѣшкина д.	"	270	305	575	57	—	—	—	—	—	—	—	57	1	Макѣшкина д.		
	Жилинъ х.	"	138	141	279	28	—	—	—	—	—	—	—	28	—	—		
6	Слоновка с.	"	1989	1940	3929	393	мин.	1	собст	1	630	140	57	336	6	Слоновка с.		
7	Бѣломѣстное (Троицк.).	"	1335	1277	2612	261	зем.	1	собст	1	312	104	28	—	165	3	Бѣломѣстное.	
		"					ц.-п.	1	собст	1	747 ² / ₁₆	173 ² / ₁₆	68	—	—	—		
8	Песчаное с.	"	498	507	1005	100	—	—	—	—	—	—	—	100	2	Песчаное с.		
9	Таволжанка д.	"	183	194	377	38	—	—	—	—	—	—	—	38	1	Таволжанка.		
10	Богатый х.	"	330	312	642	64	—	—	—	—	—	—	—	64	2	Богатый х.		
	Василь-поле д.	"	101	77	178	18	—	—	—	—	—	—	—	18	—	—		
11	Николаевка сл.	"	437	407	844	84	ц.-п.	—	собст	1	105	35	10	74	1	Николаевка.		
12	Львовка (Дубовый) х.	"	297	271	568	57	—	—	—	—	—	—	—	57	1	Львовка (Дубовый)		
13	Серебрянка с.	"	434	374	808	81	см.з.	—	собст	1	422 ¹ / ₄	99 ³ / ₈	38	43	1	Серебрянка.		
	Гущенка посел.	"	193	178	371	37	—	—	—	—	—	—	—	37	—	—		
	Косицина д.	"	199	168	367	37	—	—	—	—	—	—	—	37	1	Косицина.		
14	Извѣдиновка с.	"	366	346	712	71	ц.-п.	—	собст	1	224	64	20	51	1	Извѣдиновка с.		
15	Ниновка сл.	Пригородней.	466	410	876	88	ц.-п.	—	собст	1	388 ¹ / ₂	97 ¹ / ₈	35	53	1	Ниновка сл.		
	Подольхи (Веретяевъ) х.	"	120	82	202	20	—	—	—	—	—	—	—	20	—	—		
16	Завальскій х.	"	132	145	277	28	—	—	—	—	—	—	—	28	1	Завальскій х.		
	Тереховъ х.	"	40	30	70	7	—	—	—	—	—	—	—	7	—	—		
	Яковлевка х.	"	46	45	91	9	—	—	—	—	—	—	—	9	—	—		
	Яковлевка (Васильевка).	"	68	65	133	13	—	—	—	—	—	—	—	13	—	—		
17	Косово с.	"	613	587	1200	120	—	—	—	—	—	—	—	120	3	Косово с.		
	Кулевъ (Шапошниковъ) х.	"	49	46	95	10	—	—	—	—	—	—	—	10	—	—		
	Николаевка (Чаш. Яруга).	"	80	76	156	16	—	—	—	—	—	—	—	16	—	—		
18	Бѣлый колод. (Нечаевъ).	"	219	221	440	44	ц.-п.	—	собст	1	233	58 ¹ / ₄	21	23	—	—		
	Крутой логъ (Грачевка)	"	204	180	384	38	—	—	—	—	—	—	—	38	1	Крутой Логъ.		
19	Шараповка (Бѣленькая)	"	405	365	770	77	зем.	—	собст	2	1105	260	100	(-23)*	—	—	* См. текстъ.	
	Чашина Яруга (Маслянковка) д.	"	55	50	105	10	—	—	—	—	—	—	—	10	—	—		
	Креничный х.	"	420	389	809	81	—	—	—	—	—	—	—	81	2	Креничный х.		
	Курдюмовскій х.	"	16	18	34	3	—	—	—	—	—	—	—	3	—	—		
	Чашина Яруга х.	"	10	8	18	2	—	—	—	—	—	—	—	2	—	—		
20	Большая Яруга с.	"	244	234	478	48	—	—	—	—	—	—	—	48	2	Большая Яруга.		
	Симоновъ х.	"	45	46	91	9	—	—	—	—	—	—	—	9	—	—		
	Проѣзжая Яруга х.	"	81	72	153	15	—	—	—	—	—	—	—	15	—	—	Отъ Бол. Яруга на разст. 3 вер.	
	Костинъ х.	"	38	38	76	8	—	—	—	—	—	—	—	8	—	—		
	Прудки х.	"	68	53	121	12	—	—	—	—	—	—	—	12	—	—		
	Военно-Анненковъ х.	"	55	73	128	13	—	—	—	—	—	—	—	13	1	Военно-Анненковъ		

№ школы. района.	Название селений, входящих в школьный районъ.	В о л о с т ь.	Коллич. насел. въ 1906 г.			Количество дѣтей школьн. возраста (8, 9, 10 и 11 л.).	С У Щ Е С Т В У Ю Щ И Я Ш К О Л Ы.			Здания школы.	Классныхъ комнатъ.			Вмѣстность классн. комнатъ, считая по 11 куб. арш. воздуха и по 2 кв. арш. пола на учащагося.	Коллич. дѣтей, не посѣщающихся въ существующихъ школахъ.	Необходимое для открытiя количество школьн. комплектъ въ районѣ.	Селенія, въ которыхъ слѣдуетъ открыть новыя школы.	Примѣчанія.
			Мужчинъ.	Женщинъ.	В С Е Г О.		Число и типъ школы.	Число комплекта.	Число.		Объемъ въ куб. арш.	Площ. пола въ кв. арш.						
			1	2	3		4	5	6		7	8	9					
	Яковлевка д.	Пригородней.	83	90	173	17	—	—	—	—	—	—	—	—	17	—	—	Отъ Бол. Яруги на разст. 4 в.
	Верезки х.	"	70	66	136	14	—	—	—	—	—	—	—	14	—	—		
21	Погромецъ сл.	"	384	378	762	76	зем.	1собст	1	487 ^{11/16}	114 ^{3/4}	44	—	32	—	—	Оскольское.	
	Оскольское с.	"	535	577	1112	111	—	—	—	—	—	—	—	111	2	—		
	Леоновка д.	"	9	4	13	1	—	—	—	—	—	—	—	1	—	—		
22	Голубино с.	"	983	959	1942	194	ц.-п.	1собст	1	264 ^{1/2}	75 ^{1/4}	24	—	170	3	—	Голубино.	
	Щербаковъ х.	"	25	28	53	5	—	—	—	—	—	—	—	5	—	—		
23	Михайловская сл.	"	544	461	1005	100	зем.	3собст	3	1660 ^{1/8}	385	151	(-51)*	—	—	—	*) См. текстъ.	
	Изъѣдиновскій х.	"	79	74	153	15	—	—	—	—	—	—	—	15	—	—		
	Ливинская сл.	"	226	221	447	45	—	—	—	—	—	—	—	45	1	—	Ливинская.	
	Рождественское с.	"	204	193	397	40	—	—	—	—	—	—	—	40	—	—		
	Заолешенская сл.	"	609	550	1159	116	—	—	—	—	—	—	—	116	2	—	Заолешенская.	
	Свистовка сл.	"	188	202	390	39	—	—	—	—	—	—	—	39	1	—	Свистовка.	
	Драгунская сл.	"	73	67	140	14	—	—	—	—	—	—	—	14	—	—		
	Стрѣлецкая сл.	"	181	192	373	37	—	—	—	—	—	—	—	37	1	—	Стрѣлецкая.	
	Покровская сл.	"	82	72	154	15	—	—	—	—	—	—	—	15	—	—		
24	Глинный х.	"	321	335	656	66	—	—	—	—	—	—	—	66	1	—	Глинный х.	
	Шуевъ (Оринкинъ) х.	"	17	12	29	3	—	—	—	—	—	—	—	3	—	—		
	Ивановка д.	Волотовской.	219	212	431	43	—	—	—	—	—	—	—	43	1	—	Ивановка.	
25	Севальневъ х.	"	144	145	289	29	зем.	1наем.	1	325 ^{1/2}	93	30	—	—	—	—		
26	Ново-Федоровка (Безгинка)	"	735	666	1401	140	зем.	1собст	1	551	156	50	—	90	2	—	Ново-Федоровка.	
	Никольская д.	"	438	412	850	85	—	—	—	—	—	—	—	85	1	—	Никольская.	
27	Андреевка д.	"	214	214	428	43	зем.	1собст	1	625 ^{1/2}	145	59	—	—	—	—		
	Бабынецъ (Орѣховая Яруга)	"	79	80	159	16	—	—	—	—	—	—	—	16	—	—		
	Новоселовскій х.	"	51	41	92	9	—	—	—	—	—	—	—	9	—	—		
28	Волотово с.	"	2195	2095	4290	429	зем.	2собст	2	984	246	90	—	308	5	—	Волотово.	
		"					ц.-п.	1собст	1	338 ^{1/2}	89 ^{3/4}	31	—	—	—	—		
29	Александровскій х. (Ямки)	"	178	166	344	34	зем.	1собст	1	—	—	50	—	—	—	—	Свѣд. о размѣрѣ клас. комн. непол.	
30	Лягушевка д.	"	128	133	261	26	зем.	1собст	1	195	60	18	—	8	—	—		
	Лубяной х.	"	140	141	281	28	—	—	—	—	—	—	—	28	1	—	Лубяной х.	
31	Лорисовка (Гремуч. Колодезь)	"	307	270	577	58	зем.	1собст	1	195	52 ^{3/4}	18	—	40	1	—	Лорисовка.	
	Елизаветинская сл.	"	268	212	480	48	ц.-п.	1собст	1	146 ^{1/4}	48 ^{3/4}	13	—	35	—	—		
32	Грязной х.	"	105	98	203	20	—	—	—	—	—	—	—	20	—	—		
	Бутковъ х.	"	32	24	56	6	—	—	—	—	—	—	—	6	—	—		
	Грязной Потудень д. (Петровск.)	"	158	153	311	31	ц.-п.	1собст	1	178 ^{1/2}	57 ^{3/4}	16	—	15	1	—	Грязной потудень.	
	Волотовскій х.	"	97	90	187	19	—	—	—	—	—	—	—	19	—	—		
33	Баклановъ х.	"	511	437	948	95	зем.	1собст	1	233	64 ^{11/16}	21	—	74	1	—	Баклановъ х.	
34	Троицкій (Котельная Плата) х.	"	235	210	445	45	—	—	—	—	—	—	—	45	1	—	Троицкій х.	
	Хитровъ х.	"	35	37	72	7	—	—	—	—	—	—	—	7	—	—		
	Васильевскій (Волконск.)	"	119	93	212	21	—	—	—	—	—	—	—	21	—	—	Отъ Троицкаго на разст. 3 верст.	
35	Троицкая (Котельная Плата) сл.	"	872	832	1704	170	—	—	—	—	—	—	—	170	3	—	Троицкая.	
	Петровскій х.	"	355	371	726	73	ц.-п.	1собст	1	453 ^{1/4}	124 ^{1/4}	41	—	32	1	—	Петровскій х.	
36	Александра (Пригибинъ) х.	Чернянской.	182	190	372	37	—	—	—	—	—	—	—	37	1	—	Александра х.	
	Бороздинъ х.	"	173	180	353	35	ц.-п.	1собст	1	168	48	15	—	20	—	—		
37	Большой х.	"	401	389	790	79	зем.	1собст	1	315	70	29	—	50	1	—	Большой х.	
38	Аделаидино (Малый) х.	"	285	256	541	54	ц.-п.	1собст	1	240	60	22	—	32	1	—	Аделаидина.	

№ школы. района.	Название селений, входящих в школьный районъ.	В о л о с т ь.	Колич. насел. въ 1906 г.			Количество дѣтей школьн. возраста (8, 9, 10 и 11 л.).	СУЩЕСТВУЮЩІЯ ШКОЛЫ.				Въѣздность классн. комнатъ, считая по 11 куб. арш. воздуха и по 2 кв. арш. пола на 1 учащагося.	Колич. дѣтей, не помещающихся въ существующихъ школахъ.	Необходимое для открытия количество школьн. комплект. въ районѣ.	Селенія, въ которыхъ слѣдуетъ открыть новыя школы.	Примѣчанія.		
			Мужчинъ.		В С Е Г О.		Число и типъ школь.	Зданія школь.	Число. классныхъ комнатъ.	Объемъ въ куб. арш.						Площадь пола въ кв. арш.	
			Мужчинъ.	Женщинъ.													
1	2	3	4	5	6	7	8	9	10	11	12	13	14	15	16	17	18
	Юрьевъ х.	Чернянской.	152	135	287	29	—	—	—	—	—	—	—	29	—	—	
39	Масловскій х.	"	409	404	813	81	—	—	—	—	—	—	—	81	2	Масловскій.	
40	Холокъ с.	"	1005	987	1992	199	зем. соб.	1	432	96	39	160	3	160	3	Холокъ с.	
	Елецкая сл.	Пригородней.	182	182	364	36	зем. наем.	1	153 ^{9/16}	43 ^{7/8}	14	22	—	22	—	—	
	Масловка с.	Чернянской.	516	475	991	99	зем. соб.	1	363 ^{3/8}	85 ^{1/2}	33	66	1	66	1	Масловка с.	
	Бздочное с.	"	740	703	1443	144	—	—	—	—	—	—	—	144	2	Бздочное.	
41	Протопоповка с.	"	305	303	608	61	—	—	—	—	—	—	—	61	1	Протопоповка с.	
	Ближне-Ливенская (Ливенка) д.	"	255	246	501	50	—	—	—	—	—	—	—	50	1	Ливенка.	
42	Русская Халань	"	1122	1147	2269	227	ц.-п. соб.	2	670 ^{1/2}	162 ^{6/16}	61	166	3	166	3	Русская Халань.	
43	Чернянка (Ново-Ивановка)	"	3775	3541	7316	732	зем. соб.	3	2071 ^{1/4}	414 ^{1/4}	188	—	—	—	—	—	
							зем. соб.	2	648	144	59	—	—	—	—	—	
							зем. соб.	2	1080	240	96	—	—	347	6	Чернянка.	
							зем. соб.	1	459	108	42	—	—	—	—	—	
44	Чернянка нижняя	"	60	58	118	12	—	—	—	—	—	—	—	12	—	—	
	Морквино с.	"	710	643	1353	135	зем. соб.	1	328 ^{1/2}	91	30	105	2	105	2	Морквино.	
	Красовка х.	"	56	43	99	10	—	—	—	—	—	—	—	10	—	—	
45	Гнилое (Орликъ)	"	230	246	476	48	ц.-п. соб.	1	492 ^{1/4}	123 ^{1/16}	45	3	—	3	—	—	
	Раевка (Ново-Федоровка)	"	416	375	791	79	—	—	—	—	—	—	—	79	2	Раевка д.	
	Яблонь х.	Ольшанской.	123	129	252	25	—	—	—	—	—	—	—	25	—	—	
46	Окуни с.	Чернянской.	470	440	910	91	зем. соб.	1	457	104	41	50	1	50	1	Окуни с.	
47	Воскресенская сл.	Ольшанской.	410	352	762	76	ц.-п. соб.	1	277 ^{1/2}	74	25	51	1	51	1	Воскресенская.	
48	Алифевъ х.	"	281	297	578	58	—	—	—	—	—	—	—	58	1	Алифевъ х.	
	Старая Хмѣлевая	"	480	403	883	88	—	—	—	—	—	—	—	88	2	Стар. Хмѣлевая.	
49	Волково с.	"	1078	943	2021	202	зем. соб.	1	425 ^{1/2}	106 ^{3/8}	39	163	3	163	3	Волково с.	
50	Огибное (Косьмодемьянск.)	"	708	669	1377	138	зем. соб.	1	473	124	43	95	2	95	2	Огибное с.	
	Лабышкина д.	"	339	327	666	67	—	—	—	—	—	—	—	67	1	Лабышкина.	
51	Проточное с.	"	701	656	1357	136	зем. соб.	1	522	130 ^{1/2}	47	89	2	89	2	Проточное.	
	Алифевка (Волковка) д.	"	120	140	260	26	—	—	—	—	—	—	—	26	1	Волковка (Алифев.)	
	Волковка д.	"	99	100	199	20	—	—	—	—	—	—	—	20	—	—	
	Ново-Матвѣевка д.	"	71	54	125	12	—	—	—	—	—	—	—	12	—	—	
52	Кочегуры с.	"	351	327	678	68	зем. соб.	1	557	121 ^{1/4}	50	18	—	18	—	—	
	Тиньковка д.	"	101	93	194	19	—	—	—	—	—	—	—	19	—	—	
	Савенкова д.	"	318	359	677	68	—	—	—	—	—	—	—	68	2	Савенкова.	
53	Ольшанка (Петропавловка) Козинка тожъ	"	2883	2598	5481	548	зем. соб.	3	1168	292	106	—	—	370	6	Ольшан. (Петроп.)	
							зем. соб.	2	787 ^{1/2}	175	72	—	—	—	—	—	
54	Захаровка (Ниж. Ольшанецъ) с.	"	598	545	1143	114	зем. соб.	1	554 ^{3/8}	123 ^{1/4}	50	64	1	64	1	Захаровка.	
55	Ковылино с.	"	655	659	1314	131	ц.-п. соб.	1	270	80	24	107	2	107	2	Ковылино.	
56	Прилѣпы с.	"	909	896	1805	181	зем. соб.	1	281 ^{3/4}	80 ^{1/2}	26	155	3	155	3	Прилѣпы.	
57	Дальняя Ливенск.	"	411	419	830	83	зем. соб.	1	360	80	33	50	1	50	1	Дальняя Ливенск.	
	Чебисовка	"	139	120	259	26	—	—	—	—	—	—	—	26	—	—	
58	Гладковка д.	"	61	81	142	14	—	—	—	—	—	—	—	14	—	—	
	Воробьевка д.	Халанской.	82	63	145	15	—	—	—	—	—	—	—	15	—	—	
	Мокрая Плата д.	"	82	74	156	16	—	—	—	—	—	—	—	16	1	Мокрая Плата.	
59	Сухой Ольшанецъ	"	274	271	545	55	ц.-п. соб.	1	196	56	18	37	1	37	1	Сухой Ольшанецъ.	
60	Верхній Ольшанецъ (Коншино) с.	"	925	938	1863	186	зем. об.	3	1420	236 ^{1/2}	129	57	1	57	1	Коншино (В. Ольш.)	
61	Юрьевка (Георгиевка) д.	"	263	250	513	51	—	—	—	—	—	—	—	51	1	Юрьевка д.	

Въсѣхрании
Инд. № 1447

Отъ Дал. Ливенки на разст. 3 в.

№ школы. района.	Название селеній, входящих въ школьный районъ.	В о л о с т ь.	Колич. насел. въ 1906 г.			Количество дѣтей школьн. возраста (8, 9, 10 и 11 л.).	С У Щ Е С Т В У Ю Щ І Я Ш К О Л Ы.								Селенія, въ которыхъ слѣдуетъ открыть новыя школы.	Примѣчанія.		
			Мужчинъ.	Женщинъ.	В С Е Г О.		Зданія школы.	Число компл. школ.	Число компл. классовъ.	Зданія школъ.	Число.	Объемъ въ куб. арш.	Площ. пола въ кв. арш.	Умноженіе класс. комнаты, считая по 11 куб. арш. воздуха и по 2 кв. арш. пола на учащагося.			Колич. дѣтей, не вмѣщающихся въ существующихъ школахъ.	Необходимое для открытія количество школн. компл. въ районѣ.
87	Глазуновка д.	Булановской.	284	276	560	56	—	—	—	—	—	—	—	56	1	Глазуновка.	1	
	Поповка д.	"	712	670	1382	138	ц.-п.	1	соб.	1	378	94 ^{1/2}	35	103	2	Поповка.	2	
88	Булановка сл.	"	1056	1031	2087	209	зем.	1	соб.	1	520	113	47	162	3	Булановка.	3	
	Алексѣевка д.	"	129	91	220	22	—	—	—	—	—	—	—	22	—	—	—	
89	Заломная д.	"	310	305	615	62	—	—	—	—	—	—	—	62	1	Заломная.	1	
90	Стрѣлецкій х.	"	555	516	1071	107	ц.-п.	1	соб.	1	250	62 ^{1/2}	23	84	2	Стрѣлецкій х.	2	
91	Артельное (Петропавловка).	"	809	693	1502	150	зем.	1	соб.	1	416	104	38	112	2	Артельное.	2	
92	Борщаконъ х.	"	444	375	819	82	зем.	1	соб.	1	—	—	—	50	32	Борщаконъ х.	1	
	Креницкій (Гусинка) х.	Троицкой.	165	135	300	30	—	—	—	—	—	—	—	30	1	Крѣницкій х.	1	
	Коржовъ х.	"	113	91	204	20	—	—	—	—	—	—	—	20	—	—	—	
93	Шемраевъ (Инфотьевка) х.	"	326	261	587	59	—	—	—	—	—	—	—	59	1	Шемраевъ х.	1	
	Бабенковъ х.	"	97	97	194	19	—	—	—	—	—	—	—	19	—	—	—	
	Стаденковъ х.	"	87	89	176	18	—	—	—	—	—	—	—	18	1	Стаденковъ х.	1	
	Мѣшковой х.	"	50	54	104	10	—	—	—	—	—	—	—	10	—	—	—	
	Котовъ х.	"	100	85	185	19	—	—	—	—	—	—	—	19	1	Котовъ х.	1	
	Шалошиниковъ х.	"	74	63	137	14	—	—	—	—	—	—	—	14	—	—	—	
	Сомовъ х.	"	58	47	105	11	—	—	—	—	—	—	—	11	—	—	—	
94	Максимовъ х.	"	531	538	1069	107	зем.	1	соб.	1	480	114	43	64	1	Максимовъ х.	1	
	Демьяновъ (Борвеняк).	"	364	354	718	72	—	—	—	—	—	—	—	72	2	Демьяновъ.	2	
95	Цѣпляевка д.	"	995	991	1986	199	зем.	1	соб.	1	252	72	23	176	3	Цѣпляевка.	3	
	Знаменка сл.	"	53	49	102	10	—	—	—	—	—	—	—	10	—	—	—	
	Сурково с.	"	928	848	1776	178	зем.	1	соб.	1	299	74 ^{3/4}	27	119	2	Сурково.	2	
96	Зимовное с.	"	851	851	1702	170	ц.-п.	1	соб.	1	352	88	32	140	3	Зимовное.	3	
97	Троицкая (Михайл.).	"	1895	1767	3662	366	зем.	1	соб.	1	331 ^{14/16}	84 ^{6/16}	30	244	4	Троицкая.	4	
	Осиновка д.	"	172	151	323	32	—	—	—	—	—	—	—	32	1	Осиновка.	1	
	Титовка д.	"	114	102	216	22	—	—	—	—	—	—	—	22	—	—	—	
99	Березово (Верхняя Береза).	"	1361	1297	2658	266	зем.	1	соб.	1	367 ^{1/2}	105	33	233	4	Верхняя Береза.	4	
	ИТОГО		91173	86253	177416	17742		93	113	—	118	48828^{1/16}	11573^{7/8}	4438	13304	240		
							Зем. соб.	57	76	—	80	36244 ^{5/16}	8522 ^{9/16}	3294				
							Зем. наемн.	1	1	—	1	325 ^{1/2}	93	30				
							Министер.	3	4	—	4	1880	380	171				
							Церк.-прих.	31	37	—	32	10017 ^{1/16}	2482 ^{3/4}	910				
							Шк. грам.	1	1	—	1	360 ^{9/16}	95 ^{9/16}	33				
							Частн. шк.	—	—	—	—	—	—	—				
								93	113	—	118	48828	11573^{14/16}	4438				

Свѣд. о разм. классн. комн. не пол.
 Отъ х. Котова на разст. 3 вер.

№ школы. района	Названіе селеній, входящихъ въ школьный районъ.	Волость.	Коллич. насел. въ 1906 г.			Колличество дѣтей школьн. возраста (8, 9, 10 и 11 л.)	СУЩЕСТВУЮЩІЯ ШКОЛЫ.			Зданія школь.	Классныхъ комнатъ.			Коллич. дѣтей, не посѣщающихъ въ существующихъ школахъ.	Необходимое для отграды количество школьн. комплект. въ работѣ.	Селенія, въ которыхъ слѣдуетъ открыть новыя школы.	Примѣчанія.			
			Мужчинъ.	Женщинъ.	В СЕГО.		Число и типъ школь.	Число комплект.	Число.		Объемъ въ куб. арш.	Площадь пола въ кв. арш.	Въсѣмь классовъ, считая по 11 куб. арш. воздуха и по 2 кв. арш. пола на 1 учащагося.					Зем.	наем.	собст.
1	Новая Таволжанка	Шебекинской.	525	503	1028	103	мин.	3	собст.	3	1600	320	146	(-43)*	—	—	*) См. текстъ.			
	Старая Таволжанка	"	264	279	543	54	—	—	—	—	—	—	54	—	—					
2	Екатериновка с.	"	230	257	487	49	—	—	—	—	—	—	49	1	Екатериновка.					
	Титовка д.	"	185	178	363	36	зем.	1	наем.	1	168	56	16	20	—	—				
3	Устинка с.	"	511	495	1006	101	—	—	—	—	—	—	101	3	Устинка.					
	Шебекино с.	"	1019	982	2001	200	мин.	3	собст.	3	2025	405	184	16	—	—				
	Крапивная д.	"	482	446	928	93	зем.	1	собст.	1	650	130	59	34	—	—				
4	Лозовое с.	"	1543	1438	2981	298	зем.	1	собст.	1	598 ^{1/2}	126	54	244	4	Лозовое.				
5	Чураево с.	"	514	495	1009	101	ц.-п.	1	собст.	1	398	108 ^{1/2}	36	65	2	Чураево с.				
	Шанкалова д.	"	102	99	201	20	—	—	—	—	—	—	20	—	—					
	Муратовъ х.	"	47	41	88	9	—	—	—	—	—	—	9	—	—					
	Крапивный х.	"	25	25	50	5	—	—	—	—	—	—	5	—	—					
6	Безлюдовка с.	Масловской	666	610	1276	127	—	—	—	—	—	—	127	3	Безлюдовка.					
	Графовка (Маслова) д.	"	346	329	675	68	—	—	—	—	—	—	68	1	Графовка.					
7	Волкова д.	Масловской.	594	561	1155	115	ц.-п.	1	собст.	1	198 ^{1/8}	63 ^{1/8}	18	97	2	Волкова д.				
8	Ивановка с.	"	240	219	459	46	—	—	—	—	—	—	46	1	Ивановка с.					
9	Пристѣнь с.	"	691	646	1337	134	—	—	—	—	—	—	134	2	Пристѣнь с.					
	Карнауховка д.	"	372	372	744	74	—	—	—	—	—	—	74	2	Карнауховка д.					
10	Маслова Пристань	"	996	955	1951	195	зем.	1	наем.	1	196	49	18	70	1	Маслова Прист.				
	Ржавецъ с-цо	"	105	119	224	23	ц.-п.	1	собст.	2	1182 ^{5/8}	261	107	70	1	—				
	Приютовка д.	"	88	116	204	20	—	—	—	—	—	—	20	1	Приютовка.					
11	Нижн. Ольшанецъ	"	552	553	1105	110	зем.	1	собст.	1	248 ^{1/2}	71	23	87	2	Нижній Ольшан.				
12	Крутой Логъ с.	"	1752	1667	3419	342	мин.	3	собст.	3	1845	369	168	174	3	Крутой логъ.				
13	Разумное с.	Старогородской.	1839	1386	2725	272	—	—	—	—	—	—	272	5	Разумное с.					
	Кошкарева х.	"	10	11	21	2	—	—	—	—	—	—	2	—	—					
14	Отрогъ с.	"	177	183	360	36	—	—	—	—	—	—	36	1	Отрогъ с.					
	Генераловка д.	"	113	131	244	24	—	—	—	—	—	—	24	—	—					
15	Вѣловское с.	Старогород.	1016	951	1967	197	зем.	1	собст.	1	630	180	57	140	3	Вѣловское с.				
	Ястребово с.	"	467	454	921	92	зем.	1	собст.	1	330	82 ^{1/2}	30	62	1	Ястребово с.				
16	Севрюково с.	"	659	603	1262	126	зем.	1	собст.	1	432	108	39	87	2	Севрюково с.				
	Щегловка д.	"	162	117	279	28	—	—	—	—	—	—	28	—	—					
17	Мясоедово с.	"	803	797	1600	160	зем.	1	собст.	1	510	127 ^{1/2}	46	114	2	Мясоедово.				
18	Ближне-Игуменово с.	"	1101	1026	2127	213	зем.	1	собст.	1	332 ^{1/2}	95	30	183	3	Ближне-Игумен.				
19	Старое Городище сл.	"	257	245	502	50	зем.	3	собст.	3	1096 ^{1/4}	278 ^{3/4}	100	(-50)*	—	—				
	Покровская сл.	"	81	86	167	17	—	—	—	—	—	—	17	—	—					
	Казацкая сл.	"	506	543	1049	105	ц.-п.	1	собст.	1	142 ^{1/2}	35 ^{10/16}	13	92	2	Казацкой сл.				
	Вздоцкая сл.	"	293	282	575	58	—	—	—	—	—	—	58	1	Вздоцкой сл.					
	Важевская .	"	556	546	1102	110	—	—	—	—	—	—	110	2	Важевской сл.					
	Ямская .	"	680	658	1338	134	—	—	—	—	—	—	134	2	Ямской сл.					
	Черная Поляна .	Старогородск.	333	340	673	67	ц.-п.	1	собст.	1	296 ^{1/4}	77 ^{1/2}	27	40	1	Черной полянѣ.				
20	Шишино с.	"	394	383	777	78	—	—	—	—	—	—	78	2	Шишино.					
	Постникова х.	Мелиховской	39	43	82	8	—	—	—	—	—	—	8	—	—					
21	Дальняя Игуменово с.	"	1193	1129	2322	232	зем.	1	собст.	1	412 ^{1/2}	110	37	195	4	Дальн. Игуменово.				
22	Мелихово с.	"	1320	1102	2422	242	зем.	2	собст.	1	612	144	56	186	3	Мелихово с.				
23	Шенно с.	"	1660	1621	3281	328	зем.	2	собст.	2	1035	230	94	185	3	Шенно с.				
		"					ц.-п.	1	собст.	1	540	120	49	185	3					

Отъ Шишино на разст. 3 вер.

№ школы. района.	Названіе селеній, входящихъ въ школьный районъ.		В о л о с т ь .	Колич. насел. въ 1906 г.			Количество дѣтей школы. возраста (8, 9, 10 и 11 л.).	СУЩЕСТВУЮЩІЯ ШКОЛЫ.			СТВУЮЩІЯ ШКОЛЫ.					Селенія, въ которыхъ слѣдуетъ открыть новыя школы.	Примѣчанія.	
				Мужчинъ.	Женщинъ.	В С Е Г О .		Число и типъ школы.	Число комплеккт.	Зданія школы.	Число.	Объемъ въ куб. арш.	Площадь пола въ кв. арш.	Выдѣленность классовъ, ситал по 11 куб арш. воздуха и по 2 кв. арш. пола на 1 учащагося.	Колич. дѣтей, не помещающихся въ существующихъ школ.			Необходимое для открытія количество школьн. комплеккт. въ районѣ.
1	2	3	4	5	6	7	8	9	10	11	12	13	14	15	16	17	18	
24	Аркадьевка д.	Мелиховской.	19	19	38	4	—	—	—	—	—	—	—	4	—	—	Отъ Шенино на разст. 6 вер.	
	Ушаково с.	"	603	599	1202	120	—	—	—	—	—	—	—	120	2	Ушаково с.		
	Графовка (Ушаковка) д.	"	170	180	350	35	—	—	—	—	—	—	—	35	1	Графовка д.		
25	Мазикино с.	"	831	800	1631	163	—	—	—	—	—	—	—	163	3	Мазикино с.		
	Нелидовка д.	"	253	268	521	52	—	—	—	—	—	—	—	52	1	Нелидовка д.		
26	Шляхово с.	"	656	599	1256	126	ц.-п.	1	собрт.	1	302 ³ / ₄	85	27	99	2	Шляхово с.		
	Дорогобужина (Ольховатка)	Сабынинской.	46	58	104	10	—	—	—	—	—	—	—	10	—	—		
27	Шеховцова д.	Мелиховской.	137	127	264	26	—	—	—	—	—	—	—	26	1	Шеховцова д.		
	Мухановъ (Бахиревъ) х.	"	70	75	145	14	—	—	—	—	—	—	—	14	—	—		
	Раевка х.	Сабынинской.	19	28	47	5	—	—	—	—	—	—	—	5	—	—		
28	Сабынино с.	"	897	860	1757	176	зем.	1	собрт.	1	350	100	32	144	3	Сабынино с.		
29	Киселево с.	"	951	917	1868	187	ц.-п.	1	собрт.	1	506	126 ¹ / ₂	46	141	3	Киселево с.		
30	Петропавловка с.	"	594	582	1176	118	ц.-п.	1	собрт.	1	396	99	36	82	2	Петропавловка.		
	Хохлово с.	"	1072	1057	2129	213	зем.	2	собрт.	2	931 ¹ / ₂	207	85	128	2	Хохлово с.		
31	Гостицево с.	"	950	912	1862	186	ц.-п.	1	собрт.	1	462	115 ¹ / ₂	42	144	3	Гостицево с.		
32	Крюково-Рождеств.	Шопинской.	263	220	483	48	—	—	—	—	—	—	—	48	1	Крюково-Рождеств.		
33	Крюкова д.	"	419	430	849	85	ц.-п.	1	собрт.	1	384	96	35	50	1	Крюкова д.		
34	Непхаево с.	"	1306	1233	2539	254	ц.-п.	1	собрт.	1	425 ³ / ₄	106 ⁷ / ₁₆	39	215	4	Непхаево с.		
	Новые Лозы д.	"	362	352	714	71	—	—	—	—	—	—	—	71	1	Новые-Лозы д.		
35	Вислое с.	"	642	673	1315	132	ц.-п.	1	собрт.	1	396	99	36	96	2	Вислое с.		
	Ярушка х.	"	100	100	200	20	—	—	—	—	—	—	—	20	—	—		
36	Калмыковы Дворы х.	"	13	9	22	2	—	—	—	—	—	—	—	2	—	—		
	Терновка с.	"	1047	1017	2064	206	зем.	2	собрт.	2	601 ¹⁴ / ₁₆	155 ¹⁰ / ₁₆	55	141	2	Терновка с.		
		"					ц.-п.	1	собрт.	1	108	36	10	204	3	Шопино с.		
37	Шопино с.	"	1470	1390	2860	286	зем.	3	собрт.	2	900	200	82	20	—	—		
	Брикъ х.	"	90	110	200	20	—	—	—	—	—	—	—	20	—	—		
38	Ефломѣстное с.	"	562	584	1146	115	—	—	—	—	—	—	—	115	2	Ефломѣстное.		
39	Ивановка (Иванья Яруга).	"	35	41	76	7	—	—	—	—	—	—	—	7	—	—		
	Ивановскій х.	"	15	13	28	3	—	—	—	—	—	—	—	3	—	—		
	Оскачный (Новосильцовъ) х.	"	175	168	343	34	зем.	1	собрт.	1	204 ³ / ₄	63	19	15	—	—		
	Сапрыкина х.	"	16	12	28	3	—	—	—	—	—	—	—	3	—	—		
	Ечневь Колодезь д.	"	204	198	402	40	—	—	—	—	—	—	—	40	1	Ечневь Колод. д.		
	Ечневь х.	"	22	17	39	4	—	—	—	—	—	—	—	4	—	—		
	Кондаревъ х.	"	12	12	24	2	—	—	—	—	—	—	—	2	—	—		
40	Нечаевка (Мал. Прохоровка).	"	316	272	588	59	—	—	—	—	—	—	—	59	1	Нечаевка.		
41	Яковлево с.	Карповской.	657	653	1310	131	ц.-п.	1	собрт.	1	544 ¹ / ₂	121	50	81	1	Яковлево с.		
42	Косьмодемьянское (Кранивное)	"	523	554	1077	108	зем.	1	собрт.	1	415 ³ / ₄	126	38	70	1	Косьмодемьянск.		
	Выковка д.	"	594	550	1144	115	зем.	1	собрт.	1	484	121	44	71	2	Выковка д.		
	Выковъ (Кондарев.) х.	"	117	100	217	22	—	—	—	—	—	—	—	22	—	—		
43	Задѣльная д.	"	58	51	109	11	зем.	1	наем.	1	251 ¹ / ₄	66 ¹ / ₄	23	(-12) *	—	—	*) См. текстъ.	
	Каменный Логъ х.	"	97	83	180	18	—	—	—	—	—	—	—	18	—	—		
44	Стрѣлецкая сл.	"	1471	1399	2870	287	—	—	—	—	—	—	—	287	5	Стрѣлецкой.		
	Пушкарная сл.	"	895	834	1729	173	зем.	2	собрт.	2	891	198	82	91	2	Пушкарной.		
	Огибной Колодезь х.	"	43	39	82	8	—	—	—	—	—	—	—	8	—	—		
	Красный Отрожекъ д.	"	195	197	392	40	—	—	—	—	—	—	—	40	—	—		

Составляютъ с. Карпово.

№ школы. района.	Название селений, входящих в школьный районъ.	Во л о с т ь.	Колич. насел. въ 1906 г.			Количество дѣтей школьн. возраста (8, 9, 10 и 11 л.).	СУЩЕ С Т В У Ю Щ И Я Ш К О Л Ы.			Здания школы.	К Л А С С Н Ы Х К О М П А Н Т Ы.				Колич. дѣтей, непо- жывающихъ въ су- ществующихъ школ.	Необходимое для открытия количество школн. комплкт. въ районѣ.	Селенія, въ кото- рыхъ слѣдуетъ открыть новыя школы.	Примѣчанія.				
			Мужчинъ.	Женщинъ.	В С Е Г О.		Зем.	Мин.	Зем.		Собст.	Число.	Объемъ въ куб. арш.	Площадь пола въ кв. арш.					Въсѣдность классов, комнатъ, синагогъ по 11 куб. арш. во- оруженіи по 2 кв. арш. пола на учащагося.	16	17	18
45	Тамаровка сл.	Тамаровской.	5930	5417	11347	1134	зем. 3	мин. 3	зем. 1	сост. 3	3	3555 ¹ / ₂	547	323	440	8	Томаровкѣ.	5-я классн. комната въ минист. школѣ занято женск. отдѣл.				
	Лахтина (Добрый Починокъ).	"	215	205	420	42	—	—	—	—	—	—	—	—					42	1	Лахтина.	Отъ х. Дубинина на разст. 3 вер.
46	Логвиновъ (Макагоновъ) х.	"	41	27	68	7	—	—	—	—	—	—	—	—	7	—	—	Дубининъ х.				
	Солодовниковъ х.	"	33	26	59	6	—	—	—	—	—	—	—	—	6	—	—					
	Власенковъ х.	"	33	32	65	6	—	—	—	—	—	—	—	—	6	—	—					
	Дубининъ х.	"	101	91	192	19	—	—	—	—	—	—	—	—	19	1	—					
	Саенковъ х.	"	116	103	219	22	—	—	—	—	—	—	—	—	22	—	—					
47	Здѣсенковъ х.	"	131	103	234	23	—	—	—	—	—	—	—	—	23	—	—					
	Козичевъ (Стаценковъ) х.	"	243	196	439	44	—	—	—	—	—	—	—	—	44	2	Козычевъ х.					
	Кисленковъ х.	"	22	13	35	3	—	—	—	—	—	—	—	—	3	—	—					
	Криничный х.	"	55	38	93	9	—	—	—	—	—	—	—	—	9	—	—					
	Злобенковъ х.	"	22	15	37	4	—	—	—	—	—	—	—	—	4	—	—					
	Форостяный х.	"	96	87	183	18	—	—	—	—	—	—	—	—	18	—	—					
48	Махновъ х.	"	69	62	131	13	—	—	—	—	—	—	—	—	13	—	—					
	Кайдашовъ х.	"	58	50	108	11	—	—	—	—	—	—	—	—	11	—	—					
	Федоренковъ х.	"	73	54	127	13	—	—	—	—	—	—	—	—	13	1	Федоренковъ.					
	Семеновъ (Селиновъ) х.	"	23	9	32	3	—	—	—	—	—	—	—	—	3	—	—					
	Цыхмановъ х.	"	57	42	99	10	—	—	—	—	—	—	—	—	10	—	—					
	Капустяный х.	"	36	14	50	5	—	—	—	—	—	—	—	—	5	—	—					
	Роговой х.	"	18	11	29	3	—	—	—	—	—	—	—	—	3	—	—					
49	Пушкарная сл.	Болховецкой.	665	663	1328	133	—	—	—	—	—	—	—	—	133	2	Пушкарной сл.					
	Васильевка (Дубровка) х.	"	11	9	20	2	—	—	—	—	—	—	—	—	2	—	—					
50	Драгунская сл.	"	865	866	1731	173	ц.-п.	1	сост.	1	1	648	144	59	114	2	Драгунская сл.					
	Марьевка (Андреевка).	"	192	161	353	36	—	—	—	—	—	—	—	—	36	1	Марьевка д.					
	Вриллиант. (Кульбаки).	"	124	137	261	26	—	—	—	—	—	—	—	—	26	—	—					
51	Казацкая сл.	"	1647	1606	3253	325	зем.	1	сост.	1	1	432	108	39	286	5	Казацкая.					
	Зачатьевка (Хлыновка)	"	145	139	284	28	—	—	—	—	—	—	—	—	28	1	Зачатьевка.					
52	Яхонтовъ (Семидубки).	"	133	129	262	26	—	—	—	—	—	—	—	—	26	1	Яхонтовъ.					
53	Стрѣлецкая сл.	"	2765	2830	5595	559	мин.	3	сост.	3	3	2100	420	191	368	6	Стрѣлецкая сл.					
54	Архангельское (Кошара)	Пушкарской.	280	336	616	62	ц.-п.	1	сост.	1	1	574 ¹⁴ / ₁₆	140 ¹⁴ / ₁₆	52	10	—	—					
	Красная сл.	"	1894	1768	3662	366	зем.	1	сост.	1	1	790	197 ¹ / ₂	72	294	5	Красная сл.					
55	Пушкарная сл.	"	2630	2547	5177	518	мин.	2	сост.	2	2	877 ¹ / ₂	219 ⁶ / ₁₆	80	438	7	Пушкарная.					
	Супруновка сл.	"	234	200	434	43	—	—	—	—	—	—	—	—	43	1	Супруновка.					
56	Михайловское (Нелидово)	"	322	308	630	63	—	—	—	—	—	—	—	—	63	1	Михайловское.					
57	Дальніе Пески с.	"	303	327	630	63	—	—	—	—	—	—	—	—	63	1	Дальніе Пески.					
58	Соломино с.	"	380	337	717	72	ц.-п.	1	сост.	1	1	365 ¹⁰ / ₁₆	82 ¹¹ / ₁₆	33	39	1	Соломино.					
	Колосовка д.	"	125	92	217	22	—	—	—	—	—	—	—	—	22	—	—					
59	Таврова д.	"	281	261	542	54	зем.	1	сост.	1	1	540	120	49	5	—	—					
60	Шагаровка д.	"	215	217	432	43	—	—	—	—	—	—	—	—	43	1	Шагаровка.					
	Рѣпное (Чаусовка) с.	"	450	481	931	93	—	—	—	—	—	—	—	—	93	2	Рѣпное (Чаусовка)					
	Грязной х.	"	312	283	595	59	зем.	1	сост.	1	1	399	99 ³ / ₄	36	23	—	—					
61	Новая д.	Безсоновской.	316	265	581	58	—	—	—	—	—	—	—	—	58	1	Новая д.					
62	Алмазовъ х.	"	168	140	308	31	—	—	—	—	—	—	—	—	31	1	Алмазовъ х.					
63	Угрюмъ х.	"	280	248	528	53	—	—	—	—	—	—	—	—	53	1	Угрюмъ х.					

№ школы района.	Назвiе селенiй, входящих въ школьный районъ.	Во л о с т ь.	Коллч насел. въ 1906 г.			Коллчество дтвей школы. возраста (8, 9, 10 и 11 л.).	С У Щ Е С Т В У Ю Щ И Я Ш К О Л Ы.			Зданiя школы.	Число.	Объемъ въ куб. арш.	Площадь пола въ кв. арш.	Вмѣстнотъ классн. комнатъ, считая по 11 куб. арш. воздуха и по 2 кв. арш. пола на 1 учащагося.	Коллч. дтвей, неymmающихся въ существующихъ школ.	Необходимое для открытiя коллчество школн. комплект. въ районѣ.	Селенiя, въ которыхъ слѣдуетъ открыть новыя школы.	Примѣчанiя.		
			Мужчинъ.	Женщинъ.	В С Е Г О.		Число и типъ школы.	Число комплект.	классныхъ комнатъ.										17	18
			4	5	6		7	8	9										10	11
64	Долбино с.	Безсоновской.	707	600	1307	131	зем.	1	собст.	1	505 ^{5/16}	133 ^{7/16}	46	85	2	Долбино с.				
	Веселая Лопань д.	"	369	366	735	74	зем.	1	собст.	1	549	120 ^{3/4}	50	24	—	—				
65	Безсоновка с.	"	1162	1106	2268	227	зем.	2	собст.	2	903	225 ^{3/4}	82	107	2	Безсоновка с.				
		"					част.	1	собст.	1	420 ^{3/4}	93 ^{1/2}	38							
66	Араповка д.	"	590	537	1127	113	—	—	—	—	—	—	—	113	2	Араповка д.				
67	Ново-Николаевка д.	"	178	156	334	33	—	—	—	—	—	—	—	33	1	Ново-Николаевка.				
	Араповскiй х.	"	97	81	178	18	—	—	—	—	—	—	—	18	—	—				
68	Кобелевка с.	"	1297	1229	2526	252	зем.	1	собст.	1	617 ^{1/2}	130	56	196	4	Кобелевка.				
69	Высокое (Щетиново)	"	1934	1855	3789	379	зем.	2	собст.	—	759 ^{1/2}	162	69	270	5	—				
		"					ц.-п.	1	собст.	1	444 ^{1/2}	127	40							
70	Наумовка д.	Толоконской.	680	667	1347	135	мин.	2	собст.	2	1132 ^{3/4}	257 ^{3/4}	103	32	1	Наумовка.				
	Красный (Наумовскiй) х.	"	350	315	665	67	—	—	—	—	—	—	67	1	Красный (Наумов.)					
71	Журавлевка с.	"	1577	1458	3035	304	зем.	2	собст.	2	891	198	81	192	3	Журавлевка с.				
		"					ш.г.	1	собст.	1	338	84 ^{1/2}	31							
72	Ольховатка д.	"	684	691	1375	137	зем.	1	собст.	1	544 ^{1/2}	121	50	87	1	Ольховатка.				
	Николаевка (Хлоповка)	"	206	205	411	41	зем.	1	собст.	1	474 ^{3/4}	114 ^{3/4}	43	(-2)*	—	—	*) См. текстъ.			
73	Толоконное (Виноградное)	"	292	275	567	56	зем.	1	собст.	1	267 ^{3/4}	84	24	32	1	Толоконное.				
	Соловьевка д.	"	200	165	365	36	—	—	—	—	—	—	—	36	—	—				
	Петровка д.	"	275	243	518	52	—	—	—	—	—	—	—	52	1	Петровка.				
74	Варваровка д.	"	327	257	584	58	—	—	—	—	—	—	—	58	1	—				
	Салтыкова д.	"	221	206	427	43	зем.	1	собст.	1	(550)	137 ^{1/2}	50	(-7)*	—	—	Свѣдѣнiя о размѣр. классн. комн. не получены. *) См. текстъ.			
	Новоселовка (Бехлевка).	"	87	70	157	16	—	—	—	—	—	—	16	—	—	—				
75	Воскресенская д.	"	388	375	763	76	зем.	1	собст.	1	(550)	137 ^{1/2}	50	26	—	—	Свѣд. о разм. клас. комн. не получ.			
76	Головино (Андреевка)	"	574	561	1135	114	зем.	1	собст.	1	567	126	51	63	2	Головино д.				
	Болдаревка д.	"	98	105	203	20	—	—	—	—	—	—	—	20	—	—				
77	Нелидовка Стар. д.	"	386	377	763	76	—	—	—	—	—	—	—	76	2	Нелидовка Ст.				
	Новая Нелидовка д.	Никольской	258	263	521	52	—	—	—	—	—	—	—	52	1	Новая Нелидовка.				
78	Новая Николаевка	Толоконской.	250	275	525	53	—	—	—	—	—	—	—	53	1	Новая Николаевка				
79	Бродокъ (Троицкое)	Никольской.	300	267	567	58	зем.	1	собст.	1	513	108	47	11	—	—				
	Никольское (Хлоповка).	"	412	400	812	81	зем.	1	собст.	1	519 ^{1/2}	115 ^{1/2}	47	34	1	Никольское.				
80	Богородицкое (Топлинка)	"	458	465	923	92	—	—	—	—	—	—	—	92	2	Богородицкое.				
	Пуляевка д.	"	257	265	522	52	—	—	—	—	—	—	—	52	1	Пуляевка.				
81	Недоступовка (Лозовой)	"	230	209	439	44	—	—	—	—	—	—	—	44	1	Недоступовка.				
82	Черемошное с.	"	852	758	1610	161	ц.-п.	1	собст.	1	264 ^{10/16}	73	24	137	2	Черемошное.				
	Ровенскъ с.	"	438	500	938	94	ц.-п.	1	собст.	1	161 ^{1/2}	45 ^{1/2}	14	80	2	Ровенскъ				
83	Бочково с.	"	490	448	938	94	ц.-п.	1	собст.	1	386 ^{3/4}	91	35	59	1	Бочково с.				
84	Устинка с.	"	543	500	1043	105	ц.-п.	1	собст.	1	440	110	40	65	1	Устинка с.				
85	Екатерининскiй (Лозовой)	Муромской.	69	58	127	13	—	—	—	—	—	—	—	13	—	—				
	Екатерининск. (Гринева)	"	89	64	153	15	—	—	—	—	—	—	—	15	—	—				
	Лозовая (Екатериновка)	"	128	120	248	25	—	—	—	—	—	—	—	25	1	Лозовая д.				
86	Нечаевка с.	"	921	853	1774	178	зем.	1	собст.	1	480	120	44	134	2	Нечаевка д.				
87	Зибаровка с.	"	956	846	1802	180	зем.	1	собст.	1	484	121	44	136	2	Зибаровка д.				
88	Архангельское (Напрасное)	"	411	445	856	85	—	—	—	—	—	—	—	85	2	Архангельское.				
	Коровина д.	"	116	115	231	23	—	—	—	—	—	—	—	23	—	—	Отъ Архангельск. на разст. 2 ^{1/2} в.			
89	Муромъ с.	"	2793	2694	5397	540	зем.	2	собст.	2	1077 ^{3/4}	239 ^{1/2}	98	412	7	Муромъ с.				
		"					ц.-п.	1	собст.	1	326 ^{1/4}	85 ^{1/2}	30							

№ школы. района.	Название селений, входящих въ школьный районъ.	В о л о с т ь .	Кол-ч. насел. въ 1906 г.			Кол-чество дѣтей школьн. возраста (8, 9, 10 и 11 л.).	СУЩЕ		СТ В У Ю Щ І Я Ш К О Л Ы .						Селенія, въ кото- рых слѣдуетъ открыть новыя школы.	Примѣчанія.	
			Мужчинъ.	Женщинъ.	В С Е Г О .		Число и типъ школь.	Число комплект.	Зданія школъ.	Число. <small>Классныхъ комнатъ.</small>	Объемъ въ куб. арш.	Площадь пола въ кв. арш.	Высѣимость классн. комнатъ, считая по 11 куб. арш. воз- духа по 2 кв. арш. пола на 1 учащагося.	Кол-ч. дѣтей, не по- мѣщающихся въ су- ществующихъ школ.			Необходимое для открытія количество школьн. комплект. въ районѣ.
1	2	3	4	5	6	7	8	9	10	11	12	13	14	15	16	17	18
90	Напрасное (Нехотѣвка)	Муромской.	92	98	190	19	—	—	—	—	—	—	—	19	—	—	
	Огурцова д.	„	411	365	776	78	—	—	—	—	—	—	—	78	2	Огурцова.	
91	Старица с.	„	1483	1389	2872	287	мин.	2	соб.	2	1012 ^{1/2}	202 ^{1/2}	92	182	3	Старица.	
	Прилѣпка д.	„	153	169	322	32	—	—	—	—	—	—	—	32	1	Прилѣпка.	
92	Избицкое с.	„	447	418	865	86	ц.-п.	1	соб.	1	271 ^{1/2}	76 ^{1/2}	25	61	1	Избицкое с.	
93	Плоскій (Араповка) х.	„	204	175	379	38	—	—	—	—	—	—	—	38	1	Плоское.	
	Нескучное с.	„	247	234	481	48	зем.	1	соб.	1	336	84	30	18	—	—	
	Сурядный х.	„	46	46	92	9	—	—	—	—	—	—	—	9	—	—	
94	Вергелевка (Венгеровка)	„	350	343	693	69	зем.	1	соб.	1	360	80	33	36	1	Вергел. (Венгер.).	
95	Венгеровка (Солнцевка-Ивановка) д.	„	309	307	616	62	—	—	—	—	—	—	—	62	1	Венгеровка.	
	Молчановъ х.	„	42	39	81	8	—	—	—	—	—	—	—	8	—	—	
	Итого		92448	88387	180835	18083		84	111	—	110	54688^{1/4}	12009^{1/4}	4973	13110	236	} Отстоять отъ х. Плосскаго на расстояніи 3 версты.
					Зем. собст.	45	59	—	58	28332^{1/4}	6187	2576					
					Зем. наем.	3	3	—	3	615^{1/4}	171^{1/4}	57					
					Минист.	8	21	—	21	14678^{1/4}	2912^{1/2}	1335					
					Цер -прих.	25	25	—	25	10166^{1/8}	2520	923					
					Шк. грам.	2	2	—	2	475^{5/8}	125	44					
					Частн. шк.	1	1	—	1	420^{3/4}	93^{1/2}	38					
								84	111	—	110	54688^{1/4}	12009^{1/4}	4973			

№ школы. района.	Названіе селеній, входящихъ въ школьный районъ.	Во л о с т ь.	Колѣч. насел. въ 1906 г.			Количество дѣтей школьн. возраста (8, 9, 10 и 11 л.).	СУЩЕ С Т В У Ю Щ І Я Ш К О Л Ы.			Селенія, въ которыхъ слѣдуетъ открыть новыя школы.	Примѣчанія.						
			Мужчинъ.	Женщинъ.	В С Е Г О.		Зданія школь.	Число. классныхъ комнатъ.	Объемъ въ куб. арш.			Площадь пола въ кв. арш.	Вмѣстность власн. комнатъ, считая по 11 куб. арш. воздуха и по 2 кв. арш. пола на 1 учащагося.	Колѣч. дѣтей, не обучающихся въ существующихъ школ.	Необходимое для открытія количество школьн. комплектъ въ районѣ.		
																Ц.-п.	Ш. гр.
1	2	3	4	5	6	7	8	9	10	11	12	13	14	15	16	17	18
1	Елизаветовка д.	Кульбакинской.	433	479	912	91	зем.	1	соб.	1	503 ^{1/2}	118 ^{1/4}	46	45	1	Елизаветовка.	
2	Троицкое с.	"	597	591	1188	119	зем.	1	соб.	1	342	85 ^{1/2}	31	88	2	Троицкое.	
3	Гордѣвка д.	"	693	638	1331	133	ш. гр.	1	соб.	1	194 ^{3/4}	57 ^{3/4}	18	115	2	Гордѣвка.	
4	Сергѣевка д.	"	360	343	703	70	ц.-п.	1	соб.	1	288 ^{3/4}	72 ^{3/16}	26	44	1	Сергѣевка.	
5	Кульбаки с.	"	1266	1253	2519	252	зем.	2	соб.	2	727	181 ^{3/4}	66	155	2	Кульбаки.	
	Ново-Ивановка д.	"	424	418	842	84	—	—	—	—	—	—	—	84	2	Ново-Ивановка.	
6	Внезапная д.	"	432	417	849	85	—	—	—	—	—	—	—	85	2	Внезапная.	
7	Мужица д.	"	1034	1009	2043	204	ц.-п.	1	соб.	1	455	91	41	163	3	Мужица.	
8	Успенская д.	Снагостинской.	382	379	761	76	—	—	—	—	—	—	—	76	1	Успенская.	
9	Бляхова д.	"	164	194	358	36	—	—	—	—	—	—	—	36	1	Бляхова.	
10	Апонасовка д.	"	962	867	1829	183	ц.-п.	1	соб.	1	675	135	61	122	2	Апонасовка.	
11	Обуховка с.	"	1113	1078	2191	219	зем.	2	соб.	2	1168 ^{5/16}	254 ^{1/8}	106	113	2	Обуховка.	
12	Любимовка сл.	"	1777	1741	3518	352	зем.	1	соб.	1	209 ^{15/16}	64 ^{3/16}	19	—	—	—	
							мин.	3	соб.	3	1048 ^{1/4}	221	95	193	3	Любимовка.	
							ц.-п.	1	соб.	1	495	110	45	—	—	—	
13	Снагость с.	"	2158	2061	4219	422	зем.	2	соб.	2	888 ^{1/2}	202 ^{1/2}	81	—	—	—	
							зем.	1	соб.	1	200 ^{1/4}	60 ^{3/4}	18	256	4	Снагость.	
							ц.-п.	1	соб.	1	550	110	50	—	—	—	
							ш. гр.	1	соб.	1	191	53 ^{1/2}	17	—	—	—	
14	Гапоново с.	"	809	770	1579	158	зем.	2	соб.	2	804 ^{3/4}	188	73	85	1	Гапоново.	
15	Коренево с.	Кореневской.	2311	2254	4565	456	ц.-п.	1	соб.	1	537 ^{3/16}	88 ^{7/16}	49	—	—	—	
							ц.-п.	1	соб.	1	800	200	73	50	—	—	
							мин.	1	соб.	1	629 ^{5/8}	144	57	—	—	—	
							мин.	1	соб.	1	629 ^{5/8}	144	57	—	—	—	
							мин.	4	наем.	4	1868 ^{1/2}	339 ^{1/2}	170	—	—	—	
	Булгаковка д.	"	162	145	305	30	—	—	—	—	—	—	—	30	1	Булгаковка.	
	Лобановка д.	"	132	134	266	27	—	—	—	—	—	—	—	27	—	—	
	Никифѣловка д.	"	111	128	239	24	—	—	—	—	—	—	—	24	1	Никифѣловка.	
	Матвѣевка д.	"	72	67	139	14	—	—	—	—	—	—	—	14	—	—	
16	Толпино с.	"	741	709	1450	146	зем.	1	соб.	1	552 ^{1/4}	129 ^{1/2}	50	96	2	Толпино.	Отъ Коренево на разст. 3 вер.
	Колычева д.	"	146	155	301	30	—	—	—	—	—	—	—	30	1	Колычева.	
	Гавриловка д.	"	346	357	703	70	—	—	—	—	—	—	—	70	1	Гавриловка.	
17	Александровка д.	"	902	930	1832	183	зем.	1	соб.	1	468	117	42	110	2	Александровка.	
							ц.-п.	1	зем.	1	540	80	31	—	—	—	
18	Жади́на д.	Благодатенской.	756	786	1542	154	—	—	—	—	—	—	—	154	3	Жади́на.	
	Пушка́рная сл.	"	1325	1300	2625	262	ц.-п.	2	зем.	2	785	157	72	159	2	Пушка́рная.	
							ц.-п.	1	зем.	1	340	85	31	—	—	—	
19	Благодатное с.	"	1580	1577	3157	316	зем.	2	соб.	2	446 ^{1/4}	123 ^{3/4}	41	275	4	Благодатное.	
	Ковы́невка д.	"	203	183	386	39	—	—	—	—	—	—	—	39	1	Ковы́невка.	
20	Куле́повка д.	"	116	137	253	25	—	—	—	—	—	—	—	25	1	Куле́повка.	
	Ивановка д.	"	97	89	186	19	—	—	—	—	—	—	—	19	—	—	
21	Дерю́гино д.	"	427	420	847	85	зем.	1	соб.	1	313 ^{7/8}	81	29	56	1	Дерю́гино.	
22	Секери́на д.	"	359	340	699	70	ц.-п.	1	соб.	1	352	88	32	38	1	Секери́на.	
23	Гнѣ́ушево д.	"	310	327	637	64	ц.-п.	1	соб.	1	190 ^{5/16}	53 ^{7/16}	17	47	1	Гнѣ́ушево.	Отъ Гнѣ́ушево на разст. 3 ^{1/2} в.
	Треховка (Вѣтъ Износкова).	"	49	47	96	10	—	—	—	—	—	—	—	10	—	—	

№ школы. района.	Название селений, входящих в школьный район.	Волость.	Колич. насел. въ 1906 г.			СУЩЕСТВУЮЩІЯ ШКОЛЫ.			Селения, въ которыхъ слѣдуетъ открыть новыя школы.	Примѣчанія.								
			Мужчинъ.	Женщинъ.	ВСЕГО.	Количество дѣтей школьн. возраста (8, 9, 10 и 11 л.).	С УЩ Е С Т В У Ю Щ І Я Ш К О Л Ы .											
							Зданія школъ.	Число. классныхъ комнатъ.			Объемъ въ куб. арш.	Площадь пола въ кв. арш.	Въѣстность классн. комнатъ, считая по 11 куб. арш. воз-духа и по 2 кв. арш. пола на 1 учащагося.	Колич. дѣтей, не помѣщающихся въ существующихъ школ.	Необходимое для открытій количество школн. комплект. въ районѣ.			
1	2	3	4	5	6	7	8	9	10	11	12	13	14	15	16	17	18	
24	Сучкино с.	Благодатенской.	1088	895	1983	198	зем.	1	собст	1	183 ¹ / ₈	63 ¹ / ₈	17	181	3	Сучкина.		
25	Степановка д.	"	760	703	1463	146	ц.-п.	1	собст	1	257 ⁵ / ₈	98 ¹ / ₈	23	123	2	Степановка.		
26	Мазеповка д.	"	463	501	964	96	ц.-п.	1	собст	1	478 ¹ / ₈	131 ¹ / ₄	43	53	1	Мазеповка.		
27	Верезники с.	Костровской.	199	178	377	38	зем.	1	собст	1	357	59 ¹ / ₂	33	5	—	—		
	Кольтичевка д.	"	363	280	643	64	зем.	1	собст	1	400	100	36	28	—	—		
	Стропица д.	"	214	186	400	40	—	—	—	—	—	—	—	40	1	Стропица.		
28	Подмонастырская сл.	"	268	250	518	52	—	—	—	—	—	—	—	52	1	Подмонастырская.		
29	Волянка д.	"	198	206	404	40	—	—	—	—	—	—	—	40	1	Волянка.		
	Корельскій х.	"	29	27	56	6	—	—	—	—	—	—	—	6	—	—		
	Садки д.	"	81	84	165	16	—	—	—	—	—	—	—	16	—	—		
30	Висколь д.	"	142	149	291	29	—	—	—	—	—	—	—	29	1	Висколь.		
	Журятно (Кононово)	"	102	98	200	20	—	—	—	—	—	—	—	20	—	—		
31	Поддубовка д.	"	120	114	234	23	—	—	—	—	—	—	—	23	—	—		
	Сонина д.	"	239	210	449	45	—	—	—	—	—	—	—	45	1	Сонина.		
	Янково-Болото с.	"	402	355	757	76	—	—	—	—	—	—	—	76	2	Янково Болото.		
	Кулеповка х.	"	47	56	103	10	—	—	—	—	—	—	—	10	—	—		
32	Макѣво с.	"	501	490	991	99	зем.	1	собст	1	270	72	25	74	2	Макѣво.		
	Могилевка д.	"	83	74	157	16	—	—	—	—	—	—	—	16	—	—		
	Городище д.	"	59	51	110	11	—	—	—	—	—	—	—	11	—	—		
	Киреева д.	"	95	102	197	20	—	—	—	—	—	—	—	20	—	—		
33	Никольниково с.	"	550	542	1092	109	зем.	1	собст	1	229 ¹ / ₂	68	21	68	1	Никольниково.	Отъ Макѣво на разст. 2 ¹ / ₂ вер.	
		"					зем.	1	собст	1	222 ³ / ₄	66	20					
	Жговеть д.	"	28	26	54	5	—	—	—	—	—	—	—	5	—	—		
34	Кострово с.	"	609	570	1179	118	зем.	1	собст	1	283 ¹ / ₂	81	26	92	2	Кострово.	Отъ Никольник. на разст. 2 ¹ / ₂ в.	
	Жилина Полевая.	"	182	139	321	32	—	—	—	—	—	—	—	32	1	Жилина Полевая.	Отъ с. Кострово на разст. 3 вер.	
	Шустовка д.	"	144	132	276	28	—	—	—	—	—	—	—	28	—	—		
35	Высторонь д.	"	230	213	443	44	—	—	—	—	—	—	—	44	1	Высторонь.		
36	Кленная д.	"	346	330	676	68	ц.-п.	1	собст	1	315	90	29	39	1	Кленная.		
37	Агаркова д.	"	167	142	309	31	—	—	—	—	—	—	—	31	1	Агаркова.		
	Тураевка д.	"	330	294	624	62	—	—	—	—	—	—	—	62	1	Тураевка.		
38	Жилина Луговая д.	"	33	34	67	7	—	—	—	—	—	—	—	7	—	—		
	Осмолово с.	"	301	286	587	59	зем.	1	собст	1	498 ³ / ₄	132 ¹ / ₄	46	13	1	Осмолово.		
	Малѣвка д.	"	38	42	80	8	—	—	—	—	—	—	—	8	—	—		
	Игнатьевка д.	"	95	100	195	19	—	—	—	—	—	—	—	19	—	—		
39	Конопляновка д.	"	96	102	198	20	зем.	1	наем.	1	431 ¹ / ₄	113 ¹ / ₂	39	(-19)*)	—	—		
	Марьинъ х.	"	35	30	65	6	—	—	—	—	—	—	—	6	—	—		
40	Копыстычи с.	Петровской.	659	650	1309	131	ц.-п.	1	собст	1	263 ¹ / ₄	81	24	107	2	Копыстычи.		
41	Бунель с.	"	276	275	551	55	зем.	1	собст	1	391 ¹ / ₂	98 ⁵ / ₁₆	36	19	—	—		
42	Студенокъ д.	"	484	445	929	93	ц.-п.	1	собст	1	525	140	48	45	1	Студенокъ.		
43	Мухина д.	"	350	360	710	71	ц.-п.	1	собст	1	385	96 ¹ / ₄	35	36	1	Мухина.		
44	Голубовка д.	"	220	207	427	43	ц.-п.	1	собст	1	216	72	20	23	—	—		
45	Петровское (Сафроново)	"	430	420	850	85	зем.	1	собст	1	385	110	35	50	1	Петровское.		
	Стар. Сафроновка с-цо.	"	115	103	218	22	—	—	—	—	—	—	—	22	—	—		
	Медвѣжье д.	"	201	181	382	38	—	—	—	—	—	—	—	38	1	Медвѣжье.		
46	Верхняя Чупахина д.	"	228	220	448	45	—	—	—	—	—	—	—	45	1	Верхняя Чупахина		
47	Манина д.	"	135	104	239	24	—	—	—	—	—	—	—	24	1	Манина.		
	Киселева д.	"	67	62	129	13	—	—	—	—	—	—	—	13	—	—		

*) См. текстъ.

№ школы района.	Название селений, входящих в школьный районъ.	Волость.	Колич. насел. въ 1906 г.			Количество дѣтей школьн. возраста (8, 9, 10 и 11 л.).	СУЩЕ			СТВУЮЩІЯ ШКОЛЫ.						Селенія, въ которыхъ слѣдуетъ открыть новыя школы.	Примѣчанія.
			Мужчинъ.	Женщинъ.	ВСЕГО.		Число и типъ школъ.	Число комплет.	Зданія школъ.	Число.	Объемъ въ куб. арш.	Площ. пола въ кв. арш.	Изъяснимость класич. комнатъ, считая по 11 куб. арш. воздуха и по 2 кв. арш. пола на 1 учащагося.	Кол-во дѣтей, не посѣщающихся въ существующихъ школахъ.	Необходимое для открытія количество школн. комплет. въ районѣ.		
48	Нижняя Чупахина	Петровской.	294	294	588	59	—	—	—	—	—	59	1	Нижняя Чупахина			
	Волокитина д.	"	68	61	129	13	—	—	—	—	—	13	—	—			
	Ладыгина д.	"	171	130	301	30	—	—	—	—	—	30	1	Ладыгина.			
49	Переступина д.	"	569	600	1169	117	—	—	—	—	—	117	2	Переступина.			
	Мокроусова д.	"	160	155	315	31	—	—	—	—	—	31	1	Мокроусова.			
	Капустино с.	"	150	187	337	34	зем.	1	наем.	1	173 ¹ / ₄	49 ¹ / ₂	16	18	—		
	Журавлевка д.	"	168	158	326	33	—	—	—	—	—	—	—	33	1	Журавлевка.	
50	Вязонка д.	"	228	220	448	45	—	—	—	—	—	—	—	45	1	Вязонка.	
	Стержень д.	"	134	128	262	26	—	—	—	—	—	—	—	26	—	—	Отъ Вязонки на разст. 3 ¹ / ₂ вер.
51	Сѣровка д.	Амонской.	230	262	492	49	—	—	—	—	—	49	1	Сѣровка.			
52	Большая Алешня д.	"	463	495	958	96	—	—	—	—	—	96	2	Больш. Алешня.			
	Туранка д.	"	191	153	344	34	ц.-п.	1	собст.	1	391 ⁷ / ₈	110 ⁵ / ₈	36	(—2)*	—	—	*) См. текстъ.
	Малиевка (Малая Алешня)	"	95	90	186	19	—	—	—	—	—	—	—	19	—	—	Отъ Бол. Алешни на разст. 2 ¹ / ₂ в.
53	Верхній Воронокъ	"	208	207	415	41	—	—	—	—	—	—	—	41	1	Верхній Воронокъ.	
	Нижній Воронокъ	"	181	154	335	35	—	—	—	—	—	—	—	35	—	—	
54	Верхняя Воегоща	"	180	187	367	37	—	—	—	—	—	—	—	37	1	Верхняя Воегоща.	
	Воскресенскій х.	"	123	100	223	22	—	—	—	—	—	—	—	22	—	—	
55	Нижняя Воегоща.	"	145	135	280	28	—	—	—	—	—	—	—	28	1	Нижняя Воегоща.	
	Никущенковъ х.	"	29	21	50	5	—	—	—	—	—	—	—	5	—	—	
	Малаховка д.	"	88	95	183	18	—	—	—	—	—	—	—	18	—	—	
56	Гнѣушево (Орловщина)	"	509	542	1051	105	зем.	1	собст.	1	192	64	17	88	2	Гнѣушево.	
57	Надѣйка с.	"	535	524	1059	106	—	—	—	—	—	—	—	106	2	Надѣйка.	
58	Вязьмитевка д.	"	94	119	213	21	—	—	—	—	—	—	—	21	—	—	
	Матвѣевка д.	"	163	164	327	33	—	—	—	—	—	—	—	33	1	Матвѣевка.	
59	Митевка (Турка Знаменская) д.	"	246	204	450	45	—	—	—	—	—	—	—	45	1	Митевка.	
60	Борщовка д.	"	170	164	334	33	—	—	—	—	—	—	—	33	1	Борщовка.	
	Цукановъ (Борщовъ) х.	"	100	64	164	16	—	—	—	—	—	—	—	16	—	—	Отъ Борщовки на разст. 3 вер.
61	Чубаровка д.	"	188	217	405	41	—	—	—	—	—	—	—	41	1	Чубаровка.	
62	Родионовка д.	"	244	201	445	45	—	—	—	—	—	—	—	45	1	Родионовка.	
63	Амонь с.	"	1220	1054	2274	227	зем.	1	собст.	1	216	72	20	207	3	Амонь.	
64	Неплюевка д.	"	511	521	1032	103	зем.	1	собст.	1	147	49	13	90	2	Неплюевка.	
65	Поповка (Клевень) д.	"	763	831	1594	159	зем.	2	собст.	2	1093 ³ / ₄	250	99	60	1	Поповка.	
66	Викторовка д.	Студенокской	364	369	733	73	зем.	1	собст.	1	272	64	25	48	1	Викторовка.	
67	Александровка д.	"	411	385	796	80	—	—	—	—	—	—	—	80	2	Александровка.	
	Нижне-Мельницкій х.	"	174	168	342	34	—	—	—	—	—	—	—	34	—	—	
68	Студенокъ д.	"	577	538	1115	112	зем.	1	собст.	1	408	115 ¹ / ₂	37	75	1	Студенокъ.	
	Парменовка д.	"	168	164	332	33	—	—	—	—	—	—	—	33	1	Парменовка.	Отъ Студенки на разст. 3 вер.
69	Ивановка д.	"	590	534	1124	112	—	—	—	—	—	—	—	112	2	Ивановка.	
70	Анатольевка д.	"	280	256	536	54	—	—	—	—	—	—	—	54	1	Анатольевка.	
71	Акимовка д.	"	668	609	1277	128	зем.	1	собст.	1	160	50 ³ / ₄	15	113	2	Акимовка.	
72	Гниловка д.	"	650	533	1183	118	—	—	—	—	—	—	—	118	2	Гниловка.	
73	Михайловка д.	Бобровской.	430	445	875	88	зем.	1	собст.	1	493	116	45	43	1	Михайловка.	
74	Покровская д.	"	412	400	812	81	—	—	—	—	—	—	—	81	2	Покровская.	
	Горѣлухова д.	"	296	311	607	61	—	—	—	—	—	—	—	61	1	Горѣлухова.	
75	Михайловскій х.	"	53	80	133	13	—	—	—	—	—	—	—	13	—	—	
	Нижн. Лухтанова	"	59	60	119	12	—	—	—	—	—	—	—	12	—	—	

№ школы района.	Название селений, входящих в школьный районъ.	Волость.	Колич. насел. въ 1906 г.			Количество дѣтей школьн. возраста (8, 9, 10 и 11 л.).	СУЩЕСТВУЮЩІЯ ШКОЛЫ.			СУЩЕСТВУЮЩІЯ ШКОЛЫ.						Селенія, въ которыхъ слѣдуетъ открыть новыя школы.	Примѣчанія.	
			Мужчинъ.	Женщинъ.	ВСЕГО.		Число и типъ школъ.	Число комплеккт.	Зданія школъ.	Число. классныхъ комнатъ.	Объемъ въ куб. арш.	Площ. пола въ кв. арш.	Въсѣдливость классн. комнатъ, считая по 11 куб. арш. воз-духа и по 2 кв. арш. пола на учащагося.	Колич. дѣтей, не по-мѣщающихся въ существующихъ школ.	Необходимое для открытія количество школн. комплект. въ районѣ.			
1.	2.	3.	4.	5.	6.	7.	8.	9.	10.	11.	12.	13.	14.	15.	16.	17.	18.	
76	Верхняя Лухтанова	Бобровской.	135	138	273	27	—	—	—	—	—	—	—	27	1	Верхн. Лухтанова	*) См. текстъ. *) См. текстъ.	
	Тронина е.		91	97	188	19	—	—	—	—	—	—	—	19	—			
	Барамыково (Владимірское) д.		124	118	242	24	ц.-п.	1	собст	1	270	72	25	(-1)*	—			
	Боброво с.		302	289	591	59	зем.	1	собст	1	564	141	51	(-36)*	—			
	Кулига д.		153	130	283	28	ц.-п.	1	собст	1	482 ^{10/16}	99	44		—			—
	Матохина		227	223	450	45	—	—	—	—	—	—	—	—	28			—
	Перецѣлуевка д.		173	198	371	37	—	—	—	—	—	—	—	—	45			1
77	Титовка д.	" "	77	77	154	15	—	—	—	—	—	—	—	37	1	Перецѣлуевка.		
	Дугина д.		275	275	550	55	зем.	1	наем.	1	550	137 ^{1/2}	50	5	—	—		
78	Щекина д.	" "	638	517	1155	116	—	—	—	—	—	—	—	116	2	Щекина.		
	Карькова Каменка д.		177	157	334	33	—	—	—	—	—	—	—	33	1	Карьково-Каменк.		
79	Осколковка д.	" "	67	66	133	13	—	—	—	—	—	—	—	13	—	—		
	Зыковко (Стремоуховко)		49	53	102	10	—	—	—	—	—	—	—	10	—	—		
80	Коренское	" "	375	374	749	75	ц.-п.	1	собст	1	346 ^{1/4}	92 ^{1/2}	31	44	1	Коренскъ.		
	Кулемзина сл.		260	251	511	51	—	—	—	—	—	—	—	51	1	Кулемзина.		
81	Константиновка д.	" "	215	214	429	43	—	—	—	—	—	—	—	43	1	Константиновка.		
	Павловка д.		117	105	222	22	—	—	—	—	—	—	—	22	—	—		
82	Казачья Каменка д.	Низовецкой.	357	350	707	71	—	—	—	—	—	—	—	71	2	Казачья Каменка.		
	Дурово (Знаменское) д.		750	720	1470	147	—	—	—	—	—	—	—	147	2	Дурово.		
83	Звягинъ х.	" "	208	171	379	38	—	—	—	—	—	—	—	38	1	Звягинъ.		
	Красная (Стрѣлецкая)		88	83	171	17	—	—	—	—	—	—	—	17	—	—		
84	Шапошникова д.	" "	164	155	319	32	—	—	—	—	—	—	—	32	1	Шапошникова.		
	Арсеньевъ (Деменковъ) х.		59	61	120	12	—	—	—	—	—	—	—	12	—	—		
85	Большое Низовцо с.	" "	953	979	1932	193	зем.	1	собст	1	658 ^{1/2}	145 ^{1/2}	59	134	3	Большое Низовц.		
	Поповка д.		171	181	352	35	ш. г.	1	собст	1	232 ^{1/2}	62	21	14	—	—		
86	Романовка д.	" "	133	139	272	27	—	—	—	—	—	—	—	27	1	Романовка.		
	Тимохина д.		80	76	156	16	—	—	—	—	—	—	—	16	—	—		
87	Малое Низовцево с-цо	" "	113	103	216	22	—	—	—	—	—	—	—	22	1	Малое Низовцево.		
	Луговка д.		86	89	175	18	—	—	—	—	—	—	—	18	—	—		
88	Лавошный х.	" "	30	21	51	5	—	—	—	—	—	—	—	5	—	—		
	Сухая д.		658	653	1311	131	зем.	1	собст	1	383 ^{5/8}	93	35	96	2	Сухая д.		
89	Будки д.	" "	320	310	630	63	зем.	1	наем.	1	550	137 ^{1/2}	50	13	—	—		
	Лещиновка д.		400	314	714	71	—	—	—	—	—	—	—	71	2	Лещиновка.		
90	Свинарка д.	Марковской.	393	321	714	71	—	—	—	—	—	—	—	71	1	Свинарка.		
	Ломакина д.		407	406	813	81	ц.-п.	1	собст	1	424	108	39	42	1	Ломакина.		
91	Самарка д.	" "	374	361	735	74	ц.-п.	1	собст	1	440	110	40	34	1	Самарка.		
	Марково с.		1059	978	2037	204	ц.-п.	—	собст	2	787 ^{1/2}	200 ^{1/4}	72	132	2	Марково.		
92	Уруса д.	" "	543	500	1043	104	—	—	—	—	—	—	—	104	2	Уруса.		
	Дроновка д.		508	500	1008	101	ц.-п.	1	собст	1	187 ^{1/2}	52 ^{1/2}	17	84	1	Дроновка.		
93	Колодежи д.	" "	221	216	437	44	—	—	—	—	—	—	—	44	1	Колодежи.		
	Неониловка д.		191	200	391	39	—	—	—	—	—	—	—	39	1	Неониловка.		
94	Ходѣйкина д.	" "	275	262	537	54	—	—	—	—	—	—	—	54	1	Ходѣйкина.		
	Алексѣевка д.		1137	1099	2236	223	зем.	1	собст	1	613 ^{1/2}	130 ^{14/16}	56	167	3	Алексѣевка.		
95	Корыжъ с.	" "	1394	1314	2708	271	зем.	2	собст	2	904 ^{11/16}	186 ^{9/16}	82	138	2	Корыжъ.		
	Корыжъ с.		1394	1314	2708	271	ц.-п.	1	собст	1	565 ^{1/4}	119	51					

Отъ Романовки на разст. 3 в.

№ школы района.	Название селений, входящих в школьный районъ.	Волость.	Коллич. насел. въ 1906 г.			Количество дѣтей школы. возраста (8, 9, 10 и 11 л.).	СУЩЕСТВУЮЩІЯ ШКОЛЫ.			СУЩЕСТВУЮЩІЯ ШКОЛЫ.						Селенія, въ которыхъ слѣдуетъ открыть новыя школы.	Примѣчанія.
			Мужчинъ.	Женщинъ.	ВСЕГО.		Зданія школь.	Число школь.	Число комплет.	Число.	Объемъ въ куб. арш.	Площадь пола въ кв. арш.	Въсѣдливость классн. комнатъ, считая по 11 куб. арш. возраста и по 2 кв. арш. пола на учащагося.	Коллич. дѣтей, не посѣщающихъ въ существующихъ школь.	Необходимое для открытія количество школьн. комплет. въ районѣ.		
1	2	3	4	5	6	7	8	9	10	11	12	13	14	15	16	17	18
97	Ходяковка д.	Коровяковской.	491	483	974	97	ц.-п.	1	соб.	1	340	80	31	66	1	Ходяковка.	
98	Сушиновка с.	"	1849	1787	3636	363	зем.	2	соб.	1	594	132	54	309	5	Сушиновка.	
99	Панкратовка д.	"	208	194	402	40	зем.	1	наем.	1	440	110	40	—	—	—	
	Козыревка д.	"	327	328	655	66	—	—	—	—	—	—	—	66	1	Козыревка.	
100	Коровяково с.	"	1894	1794	3688	369	зем.	2	соб.	2	781 ^{15/16}	203 ^{14/16}	71	264	4	Коровяково.	
	Заболотовка д.	"	882	824	1706	170	ц.-п.	1	соб.	1	371 ^{5/16}	108 ^{13/16}	34				
	Бырдинъ х.	Теткинской.	82	85	167	17	—	—	—	—	—	—	—	17	—	—	Отъ Коровяково на разст. 3 вер
101	Волфино (Новоселовка)	Коровяковской.	181	219	400	40	—	—	—	—	—	—	—	40	1	Волфино.	
102	Поповы Лежачи д.	Теткинской.	1654	1549	3203	320	ц.-п.	1	соб.	1	708 ^{3/4}	160 ^{7/8}	64	256	5	Поповы Лежачи.	
103	Теткино с.	"	2352	2307	4659	466	зем.	3	соб.	3	1518 ^{6/16}	300 ^{5/8}	138	262	4	Теткино.	
							ц.-п.	1	соб.	1	721 ^{1/2}	137 ^{1/4}	66				
104	Званное с.	Глушковской.	2780	2687	5467	547	зем.	2	соб.	2	793 ^{14/16}	192	72	475	8	Званное.	
105	Глушково с.	"	4845	5059	9904	990	зем.	3	соб.	3	2017 ^{1/2}	420	183	778	12	Глушково.	
							зем.	1	наем.	1	323 ^{1/2}	80 ^{7/8}	29				
106	Кобылки с.	Кобыльской.	2515	2376	4891	489	мин.	3	соб.	3	1397	296 ^{5/8}	127	362	6	Кобылки.	
107	Веселое с.	"	1299	1287	2586	258	зем.	2	соб.	2	636	168	58	200	3	Веселое.	
108	Комаровка с.	"	1216	1222	2438	244	зем.	2	соб.	2	419 ^{3/4}	114 ^{1/2}	38	206	3	Комаровка.	
109	Вишневка д.	"	649	636	1285	129	зем.	1	соб.	1	486	108	44	85	2	Вишневка.	
110	Кекина д.	Волобуевской.	445	442	887	89	—	—	—	—	—	—	—	89	2	Кекина.	
111	Юрасова д.	"	181	183	364	36	—	—	—	—	—	—	—	36	1	Юрасова.	*) См. текстъ.
112	Шагаровка с-по	"	162	137	299	30	ц.-п.	1	соб.	1	399 ^{1/16}	111 ^{15/16}	36	(-6)*	—	—	
113	Нижній Мордокъ с.	"	440	439	879	88	—	—	—	—	—	—	—	88	2	Нижній Мордокъ.	
114	Ржава с.	"	520	490	1010	101	—	—	—	—	—	—	—	101	2	Ржава.	
115	Средній Мордокъ с.	"	363	348	711	71	—	—	—	—	—	—	—	71	2	Средній Мордокъ.	
	Высокій Полячекъ д.	"	356	346	702	70	ц.-п.	1	соб.	1	409 ^{3/4}	95 ^{3/4}	37	33	—	—	
	Слобки х.	"	41	37	78	8	—	—	—	—	—	—	—	8	—	—	
	Чебущевка д.	"	163	157	320	32	—	—	—	—	—	—	—	32	1	Чебущевка.	
116	Ишутита д.	"	321	318	639	64	—	—	—	—	—	—	—	64	1	Ишутита.	
117	Аргюшково с.	"	462	462	924	92	ц.-п.	1	соб.	1	380	95	34	58	1	Аргюшково.	
118	Волобуево с.	"	414	391	805	81	зем.	2	соб.	2	796	182	72	(-3)*	—	—	*) См. текстъ.
							зем.	1	наем.	1	128 ^{3/4}	36 ^{1/4}	12				
	Верхн. Моршнева.	"	160	141	301	30	—	—	—	—	—	—	—	30	1	Верхн. Моршнева.	
	Нижн. Моршнева.	"	97	95	192	19	—	—	—	—	—	—	—	19	—	—	
119	Семенова д.	"	306	318	624	62	зем.	1	соб.	1	594	132	54	8	—	—	
	Некрасова д.	"	357	389	746	75	—	—	—	—	—	—	—	75	2	Некрасова.	
	Огрица сл.	"	154	142	296	30	—	—	—	—	—	—	—	30	—	—	
	Каменка (Казачья)	"	46	42	88	9	—	—	—	—	—	—	—	9	—	—	
	ИТОГО		91041	88176	179227	17922		96		121	49188^{13/16}	11530^{1/2}	4471	13451	240		
								45	62		61	24592^{1/8}	5888^{1/4}	2236			
								7	17		7	2596^{3/4}	665^{1/8}	236			
								5	12		12	5572^{3/8}	1144^{3/4}	506			
								36	37		38	15809^{5/16}	3659^{1/8}	1437			
								3	8		3	618^{1/4}	173^{1/4}	56			
								96	121		121	49188^{13/16}	11530^{1/2}	4471			

№ школы района.	Название селеній, входящихъ въ школьный районъ.	Волость.	Колич. насел. въ 1906 г.			СУЩЕ С Т В У Ю Щ І Я Ш К О Л Ы.			Здания школъ.	Число.	Объемъ въ куб. арш.	Площадь пола въ кв. арш.	Въѣстность классн. комнатъ, считая по 11 кв. в. ш. пространства и по 2 кв. арш. пола на учащагося.	Колич. дѣтей, не помѣщающихся въ существующихъ школахъ.	Необходимое для открытия количество школъ. комплект. въ районъ.	Селенія, въ которыхъ слѣдуетъ открыть новыя школы.	Примѣчанія.			
			Мужчинъ.	Женщинъ.	В С Е Г О.	Количество дѣтей школьн. возраста (8, 9, 10 и 11 л.)	Число и типъ школъ.	Число комплет.										Классныхъ комнатъ.		
																		зем.	ц.-п.	ш. гр.
1	2	3	4	5	6	7	8	9	10	11	12	13	14	15	16	17	18			
1	Коронино с.	Горяиновской.	593	570	1163	116	зем.	1	соб.	1	575	115	52	50	1	Коронино.				
2	Тихвинское с.	"	399	419	818	82	зем.	1	соб.	1	465 ³ / ₄	103 ¹ / ₂	42	11	—	—				
3	Воробьевка д.	"	545	500	1045	104	зем.	1	соб.	1	469 ¹ / ₂	103 ¹ / ₂	43	61	2	Воробьевка.				
	Горяиново с.	"	628	548	1176	118	зем.	1	соб.	1	469 ¹ / ₂	103 ¹ / ₂	43	75	1	Горяиново.				
	Маньшина д.	"	325	334	659	66	зем.	1	соб.	1	487 ³ / ₄	101 ¹ / ₂	44	22	—	—				
4	Цуриково с.	"	297	274	571	57	зем.	1	соб.	1	467 ¹ / ₂	93 ¹ / ₂	43	14	—	—				
5	Заболотское с.	"	416	427	843	84	зем.	1	соб.	1	472 ¹ / ₂	94 ¹ / ₂	43	41	1	Заболотское.				
	Боброво с.	"	205	185	390	39	—	—	—	—	—	—	—	39	1	Боброво.				
	Акульшина д.	"	39	37	76	8	ц.-п.	1	соб.	1	174	48	16	(—8)*	—	—	*) См. текстъ.			
	Дмитріевское с-цо	"	16	14	30	3	—	—	—	—	—	—	—	3	—	—				
6	Брусовый Колод. с.	"	335	357	692	69	—	—	—	—	—	—	—	69	1	Брусовый Колод.				
	Владиміровка (Тихій Колодезь) с.	"	60	65	125	13	—	—	—	—	—	—	—	13	—	—				
	Архангельское (Верх.-Брусов. Колод.)	"	439	390	829	83	зем.	1	соб.	1	457 ¹ / ₂	101 ¹ / ₄	42	41	1	Архангельское.				
7	Полсела Горяинова	"	321	311	632	63	зем.	1	соб.	1	426 ¹⁵ / ₁₆	103 ¹ / ₂	39	24	—	—				
	Юдинка д.	Поныровской.	45	36	81	8	—	—	—	—	—	—	—	8	—	—				
	Никольское (подъ Княжими).	"	774	786	1560	156	зем.	2	соб.	1	517 ¹ / ₂	103 ¹ / ₂	47	109	2	—				
8	Березовець с.	"	1759	1750	3059	351	зем.	1	соб.	1	444 ⁷ / ₈	101 ¹ / ₂	40	225	4	Березовець.	Свѣдѣнія о размѣрахъ классн. комнаты не получены.			
		"					ц.-п.	1	соб.	1	399	114	36							
		"					мин.	1	соб.	1	(550)	137 ¹ / ₂	50							
9	Прилѣпы с.	"	178	197	375	38	—	—	—	—	—	—	38	1	Прилѣпы.					
	Елагинъ х.	"	70	55	125	13	—	—	—	—	—	—	13	—	—					
	Петровское с-цо	"	21	20	41	4	—	—	—	—	—	—	4	—	—					
10	Поныры слоб.	"	4028	3997	8025	802	зем.	1	соб.	1	306 ¹ / ₄	76 ⁹ / ₁₆	28	528	9	Поныры.	Свѣдѣнія о размѣрахъ классн. комнаты не получены.			
11		"					зем.	2	соб.	2	1050	210	96							
		"					зем.	2	соб.	2	1100	220	100							
		"					мин.	1	соб.	1	(550)	137 ¹ / ₂	50							
12	Ольховатка с.	Смородинской.	1445	1531	2976	298	зем.	2	соб.	2	858 ¹ / ₂	196 ¹ / ₄	78	198	3	Ольховатка.				
		"					ц.-п.	1	соб.	1	240	64	22							
13	Смородино (Верхн. Пол.)	"	2023	2029	4052	405	зем.	2	соб.	2	986	231	90	254	4	Смород. (Верх. Пол.)				
		"					ц.-п.	1	соб.	1	672	192	61							
14	Смородино (Нижн. Пол.)	"	2076	2144	4220	422	зем.	2	соб.	2	1039 ¹ / ₂	231	96	260	4	Смород. (Ниж. Пол.)				
		"					ц.-п.	1	соб.	1	432	108	39							
		"					ш. гр.	1	соб.	1	294 ⁹ / ₁₆	82 ¹¹ / ₁₆	27							
15	Матвѣвка д.	"	218	259	477	48	—	—	—	—	—	—	48	1	Матвѣвка.					
	Гнилуша с-цо	"	40	40	80	8	—	—	—	—	—	—	8	—	—					
16	Становое с.	"	1352	1391	2743	274	зем.	2	соб.	2	753 ⁵ / ₁₆	177 ¹ / ₄	68	206	3	Становое с.				
17	Михайловка д.	"	135	100	235	23	—	—	—	—	—	—	23	—	—					
	Скородная д.	Сергіевской.	888	872	1760	176	зем.	1	соб.	1	570	114	52	124	2	Скородная.				
18	Благодатное (Новоспасское) с.	"	313	323	636	64	мин.	1	соб.	1	(550)	137 ¹ / ₂	50	14	—	—	Свѣд. о разм. клас. комн. не получ.			
19	Дерлова д.	"	573	548	1121	112	—	—	—	—	—	—	112	2	Дерлова.					
20	Родительская д.	"	480	498	978	98	зем.	1	соб.	1	452 ¹³ / ₁₆	103 ¹ / ₂	41	57	1	Родительская.				
	Вурцевъ (Полярковъ) х.	"	38	33	71	7	—	—	—	—	—	—	7	—	—					
	Федоровка с-цо	"	69	60	129	13	—	—	—	—	—	—	13	—	—					
21	Усть Трясилн. Колод. (Шумская).	"	391	340	731	73	ц.-п.	1	соб.	1	273 ³ / ₈	81	25	48	1	Усть Трясил. Кол.				
	Дмитріевское (Миролюбово) с.	"	278	237	515	52	—	—	—	—	—	—	52	1	Дмитріевское.					

№ школы. района.	Название селений, входящих в школьный районъ.	Волость.	Колич. насел. въ 1906 г.			Количество дѣтей школьн. возраста (8, 9, 10 и 11 л.).	СУЩЕСТВУЮЩІЯ ШКОЛЫ.			СУЩЕСТВУЮЩІЯ ШКОЛЫ.				Селенія, въ которыхъ слѣдуетъ открыть новыя школы.	Примѣчанія.		
			Мужчинъ.	Женщинъ.	ВСЕГО.		Здѣнія школы.	Число.	Объемъ въ куб. арш.	Площадь пола въ кв. арш.	Имѣстность классн. комнатъ, считая по 11 куб. арш. въ дула и по 2 кв. а. п. по два на 1 учащагося.	Колич. дѣтей, не учащащихся въ существующихъ школахъ.	Необходимое для открытия количество школьн. комплект. въ районѣ.			Здѣнія школы.	
																Число.	Объемъ въ куб. арш.
1	2	3	4	5	6	7	8	9	10	11	12	13	14	15	16	17	18
22	Умеренкова д.	Сергѣевской.	302	281	583	58	—	—	—	—	—	—	—	58	1	Умеренкова.	*) См. текстъ. Отстоятъ отъ д. Сороковой Колодезь на разстояніи 2 1/2 версты. Отъ Гнѣздилова отстоятъ на разстояніи 2 1/2 версты.
	Кононыхина д.		405	333	738	74	зем.	1	собст	1	469 1/2	103 1/2	43	31	1	Кононыхина	
23	Останково с.		264	269	533	53	зем.	1	собст	1	438 3/4	97 1/2	40	13	—	—	
	Радино с-цо	9	12	21	2	—	—	—	—	—	—	—	2	—	—		
24	Петровское (Коневе)	820	723	1543	154	зем.	1	собст	1	414	92	38	101	2	Петровское.		
						ц.-п.	1	собст	1	168	56	15	41	1	Александровка.		
	Александровка (Коневе)	211	202	413	41	—	—	—	—	—	—	—	8	—	—		
25	Сергѣевское с	598	497	1095	109	зем.	2	собст	2	1106 7/8	253	101	(-2)*	—	—		
26	Малиновый х.	160	165	325	33	зем.	1	собст	1	382 1/2	90	35	38	1	Плотавецъ.		
	Плотавецъ (Отрада) х.	187	194	381	38	—	—	—	—	—	—	—	33	1	Сороковой Колод.		
27	Сороковой Колодезь	175	159	334	33	—	—	—	—	—	—	—	11	—	—		
	Ивановскій (Трубилин.) х.	58	48	106	11	—	—	—	—	—	—	—	16	—	—		
	Степной (Телѣгинск.) х.	80	78	158	16	—	—	—	—	—	—	—	18	1	—		
	Ивановское с-цо	93	84	177	18	—	—	—	—	—	—	—	—	—	—		
28	Печки (Постоял. Дворы)	160	138	298	30	ц.-п.	1	собст	1	333 9/16	90 9/16	30	—	—	—		
29	Богоявленское (Большое Анненково)	521	479	1000	100	зем.	1	собст	1	469 1/2	103 1/2	43	57	1	Богоявленское.		
30	Хмелевое (Гниловоды)	1199	1270	2469	247	зем.	2	собст	2	1089	242	99	148	3	Хмелевое.		
31	Архангельское на Гниловодѣ с.	416	465	881	88	зем.	1	собст	1	469 1/2	103 1/2	43	30	—	—		
						ц.-п.	1	собст	1	163 5/16	51 1/8	15	—	—	—		
	Бреховка д.	472	458	930	93	—	—	—	—	—	—	—	93	2	Бреховка.		
	Николаевка (Ломовка)	56	48	104	10	—	—	—	—	—	—	—	10	—	—		
32	Рождественское (Банино) с.	554	516	1070	107	зем.	1	собст	1	331 7/8	88 1/8	30	77	1	Банино.		
33	Горки (Дмитріевское) с.	315	336	651	65	—	—	—	—	—	—	—	65	1	Дмитріевское.		
34	Жердева д.	342	337	679	68	зем.	1	собст	1	469 1/2	103 1/2	43	25	1	Жердева.		
	Даниловка д.	122	114	236	24	—	—	—	—	—	—	—	24	—	—		
35	Молотычи с.	1094	1037	2131	213	зем.	1	собст	1	514	108	47	140	2	Молотычи.		
						ц.-п.	1	собст	1	283 1/2	81	26	72	1	Теплый Колод.		
36	Теплый Колодезь.	635	608	1243	124	зем.	1	собст	1	570	114	52	71	2	Самодуровка.		
37	Самодуровка д.	797	813	1610	161	зем.	2	собст	2	990	220	90	21	—	—		
	Кошары х.	104	105	209	21	—	—	—	—	—	—	—	21	—	—		
38	Петроселки.	328	310	638	64	зем.	1	собст	1	506 1/4	112 1/2	46	18	—	—		
39	Сергѣевское с-цо	144	149	293	29	—	—	—	—	—	—	—	29	1	Сергѣевское с-цо.		
40	Ясенки с.	250	251	501	50	—	—	—	—	—	—	—	50	1	Ясенки.		
	Старая Головинка	80	68	148	15	—	—	—	—	—	—	—	15	—	—		
41	Новая Головинка.	375	352	727	73	зем.	1	собст	1	534 3/8	112 1/2	49	24	—	—		
	Новоселка (Самарина)	373	275	648	65	ц.-п.	1	собст	1	239 3/8	65 15/16	22	43	1	Новоселка.		
42	Лактіоновка д.	526	513	1039	104	зем.	1	собст	1	687 1/2	137 1/2	62	42	1	Лактіоновка.		
43	Гнѣздилова д.	691	639	1330	133	зем.	1	собст	1	470 1/4	99	43	90	2	Гнѣздилова.		
	Игино (Жилень) с.	372	373	745	74	зем.	1	собст	1	600	120	55	19	—	—		
	Бородино с-цо	10	15	25	2	—	—	—	—	—	—	—	2	—	—		
44	Верхній Любажъ д.	721	746	1467	147	зем.	2	собст	2	1074	237	96	51	1	Верхній Любажъ.		
	Ивановка д.	45	47	92	9	—	—	—	—	—	—	—	9	—	—		
45	Средній Любажъ д.	240	243	483	48	—	—	—	—	—	—	—	48	1	Средній Любажъ.		
	Нижній Любажъ д.	324	315	639	64	зем.	1	собст	1	465 3/4	103 1/2	42	22	—	—		
46	Бычки (Алексѣевское)	382	371	753	75	ц.-п.	1	собст	1	252 3/16	63 3/4	23	52	1	Бычки.		
47	Нижній Реутъ с.	618	608	1226	123	зем.	2	собст	2	1050	210	96	27	1	Нижній Реутъ.		
	Покровское Гаево (Верхн. Реутъ)	312	287	599	60	ц.-п.	1	собст	1	567	126	51	9	—	—		

№ школы района.	Название селений, входящих въ школьный районъ.	Волость.	Колич. насел. въ 1906 г.			Количество дѣтей школьн. возраста (8, 9, 10 и 11 л.).	СУЩ.		СТВУЮЩІЯ ШКОЛЫ.								Селения, въ кото- рыхъ слѣдуетъ открыть новыя школы.	Примѣчанія.
			Мужчинъ.	Женщинъ.	ВСЕГО.		Число и типъ школьн.	Число комплект.	Зданія школьн.	Число.	Объемъ въ куб. арш.	Площадь пола въ кв. арш.	Удобность классн. комнатъ, считая по 11 куб. арш. воз- духа на 2 кв. арш. пола на 1 учащагося.	Колич. дѣтей, непо- мѣщаемыхъ въ су- ществующихъ школ.	Необходимое для открытія количество школьн. комплект. въ районѣ.			
																Классныхъ комнатъ.		
1	2	3	4	5	6	7	8	9	10	11	12	13	14	15	16	17	18	
48	Наумовка д.	Нижне-Реутской.	78	71	149	15	—	—	—	—	—	—	—	15	—	—		
	Путчина д.	"	702	670	1372	137	зем.	1	собст.	1	422 ^{1/2}	130	38	99	2	Путчина.		
49	Троицкое на Сучкѣ	"	480	432	912	91	зем.	1	собст.	1	392	98	36	36	1	Троицкое.		
							ш. г.	1	собст.	1	213 ^{3/4}	56 ^{1/4}	19					
50	Ржавецъ Колод. х.	"	86	102	188	19	—	—	—	—	—	—	—	19	—	—		
	Колесникова д.	"	312	263	575	58	зем.	1	собст.	1	540	120	49	9	—	—		
	Шатохано с.	"	221	210	431	43	зем.	2	собст.	2	684	152	62	(-19) *	—	—	*) См. текстъ.	
	Сухарева д.	"	232	218	450	45	—	—	—	—	—	—	—	45	1	Сухарева.		
51	Басова д.	"	206	193	399	40	—	—	—	—	—	—	—	40	—	—		
	Комаровка (Львовка)	"	169	164	333	33	—	—	—	—	—	—	—	33	1	Комаровка.		
	Козюлькина д.	"	26	28	54	5	—	—	—	—	—	—	—	5	—	—		
52	Овсяникова (Роговой Колод.)	"	327	317	644	64	—	—	—	—	—	—	—	64	1	Овсяникова.		
	Ольшанецъ с.	"	98	108	206	21	зем.	1	собст.	1	405	90	37	(-16) *	—	—	*) См. текстъ.	
	Зиновьева (Нижн. Жданова).	"	95	102	197	20	—	—	—	—	—	—	—	20	—	—		
53	Борисовка х.	"	221	200	421	42	зем.	1	собст.	1	488 ^{3/4}	97 ^{3/4}	44	—	—	—		
54	Колупаевка д.	"	33	28	61	6	—	—	—	—	—	—	—	6	—	—		
	Линецъ с.	"	518	513	1031	103	зем.	1	собст.	1	414	92	38	65	1	Линецъ.		
	Роговинка д.	Дмитріевской.	353	339	692	69	ц.-п.	1	собст.	1	256 ^{7/8}	67 ^{3/8}	23	46	1	Роговинка.		
55	Жданова д.	Нижне-Реутской.	129	113	242	24	зем.	1	собст.	1	510	102	46	(-22) *	—	—	*) См. текстъ.	
	Малая Ольшанка	"	30	37	67	7	—	—	—	—	—	—	—	7	—	—		
	Верхняя Жданова	Дмитріевской.	356	353	709	71	ц.-п.	1	собст.	1	358 ^{1/2}	88	33	38	—	—		
	Клюшниковка (Плосникова)	"	228	209	437	44	—	—	—	—	—	—	—	44	1	Клюшниковка.		
56	Шахово с.	"	430	442	872	87	—	—	—	—	—	—	—	87	2	Шахово.		
	Дураковка д.	"	70	65	135	14	—	—	—	—	—	—	—	14	—	—		
	Солдатское с.	"	732	703	1435	143	зем.	1	собст.	1	520	115 ^{9/16}	48	66	1	Солдатское.		
							ш. г.	1	собст.	1	323 ^{3/4}	74	29					
57	Радобежъ д.	"	553	583	1136	113	ц.-п.	2	собст.	2	960	240	87	26	—	—		
	Подымовка д.	"	191	197	388	39	—	—	—	—	—	—	—	39	1	Подымовка.		
58	Фатьяновка (Любимовка)	"	364	341	705	70	зем.	1	собст.	1	315	90	29	41	1	Фатьяновка.		
	Нижніе Холчи (Масловка) с.	"	297	287	584	58	зем.	1	собст.	1	288 ^{1/4}	82 ^{1/2}	26	32	—	—		
	Пилогина д.	"	30	37	67	8	—	—	—	—	—	—	—	8	—	—		
59	Дмитріевское (Вышніе Холчи) д.	"	649	607	1256	125	зем.	1	собст.	1	440	110	40	44	1	Дмитріевское.		
							ц.-п.	1	собст.	1	450	150	41					
	Суходоль д.	"	151	166	317	32	—	—	—	—	—	—	—	32	—	—		
60	Гнѣздилово с.	"	597	552	1149	115	зем.	2	собст.	2	1150	230	105	10	—	—		
61	Шуклина д.	"	259	262	521	52	ц.-п.	1	собст.	1	204	64	18	34	1	Шуклина.		
	Позднякова д.	"	319	310	629	63	—	—	—	—	—	—	—	63	1	Позднякова.		
	Бунина (Филиповская)	"	219	221	440	44	зем.	1	собст.	1	165 ^{3/8}	49	16	28	—	—	Отъ д. Поздняк. на разст. 2 ^{1/2} в.	
62	Костина д.	"	277	252	529	53	—	—	—	—	—	—	—	53	1	Костина д.		
63	Журавецъ с.	"	179	158	337	34	—	—	—	—	—	—	—	34	1	Журавецъ.		
	Рѣпинка д.	"	10	10	20	2	—	—	—	—	—	—	—	2	—	—	Отъ Журовца отстоятъ на раз- стояніи 3 верстъ.	
	Малая Руда х.	"	10	9	19	2	—	—	—	—	—	—	—	2	—	—		
64	Мухина (Троицкое)	Здобниковской.	302	273	575	57	зем.	1	собст.	1	495	99	45	36	—	—	*) См. текстъ.	
							ц.-п.	1	собст.	1	400	100	36					
	Позднякова д.	"	65	54	119	12	—	—	—	—	—	—	—	12	—	—		
65	Черный Колодезь с.	"	421	410	831	83	ш. гр.	1	собст.	1	252 ^{1/2}	68 ^{1/2}	23	60	1	Черный Колод.		
	Ширкова д.	"	413	388	801	80	ц.-п.	1	собст.	1	291 ^{9/16}	76 ^{7/16}	26	54	1	Ширкова.		

№ школы района.	Название селений, входящих в школьный районъ.	В о л о с т ь.	Колич. насел. въ 1906 г.			Количество дѣтей школьн. возраста (8, 9, 10 и 11 л.)	СУЩЕСТВУЮЩІЯ ШКОЛЫ.		СУЩЕСТВУЮЩІЯ ШКОЛЫ.							Селенія, въ которыхъ слѣдуетъ открыть новыя школы.	Примѣчанія.
			Мужчинъ.	Женщинъ.	В С Е Г О.		Число и типъ школъ.	Число комплет.	Зданія школъ.	Число.	Объемъ въ куб. арш.	Площ. пола въ кв. арш.	Имеется ли классн. комнаты, считая по 11 куб. арш. воздуха и по 2 кв. арш. пола на 1 учащагося.	Колич. дѣтей, не помѣщающихся въ существующихъ школахъ.	Необходимое для открытія количество школн. комплет. въ районѣ.		
66	Николаевка с-цо	Здобниковской.	133	121	254	25	—	—	—	—	—	—	25	—	—	—	—
66	Болванова д.	„	486	404	890	89	—	—	—	—	—	—	89	2	Болвановка.	—	
67	Никольское с.	„	170	155	325	33	зем.	1	соб.	1	238	68	22	11	—	—	—
	Якшино с-цо	„	95	98	193	19	—	—	—	—	—	—	19	—	—	—	—
68	Праворотовка д.	„	266	214	480	48	—	—	—	—	—	—	48	1	Праворотовка.	—	
	Касинова д.	„	161	155	316	32	—	—	—	—	—	—	32	1	Касинова.	—	
	Дюмина д.	„	169	140	309	31	—	—	—	—	—	—	31	1	Дюмина.	—	
69	Стоянова д.	„	202	206	408	41	—	—	—	—	—	—	41	—	—	—	
	Филиппова д.	„	262	273	535	54	—	—	—	—	—	—	54	1	Филипова.	—	
	Алябьева д.	„	262	249	511	51	—	—	—	—	—	—	51	1	Алябьева.	—	
70	Сухая Rogозинка.	„	160	164	324	32	—	—	—	—	—	—	32	1	Сухая Rogозинка.	—	
70	Соколова д.	„	187	216	403	40	зем.	1	соб.	1	360	90	33	7	—	—	—
71	Пенькова д.	„	281	254	535	54	—	—	—	—	—	—	54	1	Пенькова.	—	
72	Звегинцево с-цо	„	75	84	159	16	зем.	1	наем.	1	360	96	33	(-17)*	—	—	*) См. текстъ.
	Агаркова Большая	„	160	160	320	32	—	—	—	—	—	—	32	1	Агаркова Больш.	—	
	Корелая д.	„	112	101	213	21	—	—	—	—	—	—	21	—	—	—	
73	Хрѣновецъ.	Большежировской.	208	202	410	41	—	—	—	—	—	—	41	1	Хрѣновецъ.	—	
	Соломино с.	Здобниковской.	396	368	764	76	—	—	—	—	—	—	76	2	Соломино.	—	
74	Здобникова Стар.	„	242	233	475	48	—	—	—	—	—	—	48	1	Здобникова Ст	—	
	Здобникова Новая	„	185	184	369	37	зем.	1	соб.	1	374	88	34	3	—	—	—
	Мармыжи с-цо	„	112	118	230	23	—	—	—	—	—	—	23	1	Мармыжи.	—	
	Нижне-Агаркова д.	„	56	63	119	12	—	—	—	—	—	—	12	—	—	—	
75	Хлынина д.	„	179	191	370	37	—	—	—	—	—	—	37	1	Хлынина.	—	
	Архангельское (Коренево)	„	132	146	278	28	ш г.	1	соб.	1	274 ^{5/16}	77	25	3	—	—	—
	Кромская (Боево)	„	345	338	683	68	зем.	1	соб.	1	445 ^{1/2}	99	40	28	1	Кромская.	—
	Форостова д.	„	147	129	276	27	—	—	—	—	—	—	27	—	—	—	
76	Никовецъ (Малая Агаркова) д.	„	347	319	666	67	зем.	1	соб.	1	324	81	29	38	1	Никовецъ.	—
	Кобелево д.	„	178	179	357	36	—	—	—	—	—	—	36	—	—	—	
77	Колычево с.	„	552	604	1156	116	зем.	1	соб.	1	288	72	26	90	2	Колычево.	—
78	Андреевское с-цо	„	88	65	153	15	—	—	—	—	—	—	15	—	—	—	
	Богдановка с-цо	„	113	105	218	22	—	—	—	—	—	—	22	1	Богдановка.	—	
	Головино с-цо	„	107	111	218	22	—	—	—	—	—	—	22	—	—	—	
79	Ребендеръ х.	Большежировской.	79	80	159	16	—	—	—	—	—	—	16	—	—	—	
	Покровское (Алисово)	Дмитріевской.	345	327	672	67	зем.	1	соб.	1	467 ^{1/2}	93 ^{1/2}	42	25	1	Покровское.	—
	Лотаровка с-цо	Здобниковской.	89	74	163	16	—	—	—	—	—	—	16	—	—	—	
80	Крюково д.	Большежировской.	109	127	236	24	—	—	—	—	—	—	24	1	Крюково.	—	
	Озерки д.	„	125	118	243	24	—	—	—	—	—	—	24	—	—	—	
	Хотемль Верхній д.	„	236	221	457	46	—	—	—	—	—	—	46	1	Хотемль Верхній.	—	
81	Сѣтное с-цо	„	130	122	252	25	—	—	—	—	—	—	25	—	—	—	
	Томилинъ Колодезь	„	238	229	467	47	—	—	—	—	—	—	47	1	Томилинъ Колод.	—	
	Полевой Колодезь (Вѣтренка)	„	307	295	602	60	зем.	1	соб.	1	231 ^{9/16}	71 ^{1/4}	21	39	1	Полевой Колод.	—
82	Воскресенское (Шилчекъ)	„	240	209	449	45	—	—	—	—	—	—	45	1	Воскресенское.	—	
	Толмачева д.	„	38	37	75	8	—	—	—	—	—	—	8	—	—	—	
83	Вышняя Бартенева д.	„	201	211	412	41	—	—	—	—	—	—	41	1	Вышняя Бартенева	—	
	Николаевка с-цо	„	76	66	142	14	—	—	—	—	—	—	14	—	—	—	
	Хардинова д.	„	39	52	91	9	—	—	—	—	—	—	9	—	—	—	
84	Бартенева (на Хрѣновцѣ)	„	210	189	399	40	зем.	1	соб.	1	570	114	52	(-12)*	—	—	*) См. текстъ.
	Рѣзиньково (Фроловское)	„	340	339	679	68	зем.	1	соб.	1	312 ^{1/2}	100	28	40	1	Рѣзиньково.	—

№ школы района.	Название селений, входящих в школьный районъ.	В о л о с т ь .	Колич. насел. въ 1906 г.			Количество дѣтей школьн. возраста (8, 9, 10 и 11 л.).	СУЩЕСТВУЮЩІЯ ШКОЛЫ.			Зданія школы.	Число.	Объемъ въ куб. арш.	Площ. пола въ кв. арш.	Измѣстность классн. комнатъ, считая по 11 куб. арш. воз-духа и по 2 кв. арш. пола на учащагося.	Колич. дѣтей, не по-мѣщающихся въ существующихъ школ.	Необходимое для открытія количество школьн. комплект. въ районѣ.	Селенія, въ кото-рыхъ слѣдуетъ открыть новыя школы.	П р и м ѣ ч а н і я .
			Мужчинъ.	Женщинъ.	В С Е Г О .		Число и типъ школъ.	Число комплект.	Классныхъ комнатъ.									
1	2	3	4	5	6	7	8	9	10	11	12	13	14	15	16	17	18	
	Пронина д.	Большежировск.	177	168	345	34	—	—	—	—	—	—	—	34	1	Пронина.		
	Рѣзвинькова (Пятницк. Погостъ.	„	33	38	71	7	—	—	—	—	—	—	—	7	—	—		
	Ходыривка д.	„	69	64	133	13	—	—	—	—	—	—	—	13	—	—		
85	Вышняя Заболоть	„	192	180	372	37	—	—	—	—	—	—	—	37	1	Вышняя Заболоть.		
86	Нижняя Заболоть	„	184	154	338	34	зем.	1	наем	1	147	42	14	20	1	Нижняя Заболоть.		
	Курица х.	„	107	105	212	21	—	—	—	—	—	—	—	21	—	—		
87	Шемякино с.	„	519	502	1021	102	—	—	—	—	—	—	—	102	2	Шемякино.		
88	Ивановка (Сухачева) д.	„	197	154	351	35	—	—	—	—	—	—	—	35	1	Ивановка.		
	Малая Жировка .	„	309	277	586	59	—	—	—	—	—	—	—	59	1	Малая Жировка.		
	Покровское с-цо .	„	40	35	75	8	—	—	—	—	—	—	—	8	—	—		
	Большая Жировка .	„	535	644	1179	118	зем.	1	собст	1	342	114	31	8	—	—		
89		„					ц.-п.	1	собст	1	407	101 ^{3/4}	37	50	1	Большая Жировка.		
90	Доброхотово с.	„	128	115	243	24	—	—	—	—	—	—	—	24	1	Доброхотово.		
	Жировка (Умское) д.	„	101	98	199	20	—	—	—	—	—	—	—	20	—	—	Отъ с. Доброхот. на разст. 3 в.	
91	Ушакова д.	„	209	202	411	41	ц.-п.	1	собст	1	195 ^{15/16}	55 ^{11/16}	18	23	—	—		
	Кочетокъ х.	„	114	107	221	22	—	—	—	—	—	—	—	22	—	—		
	Касиловка д.	„	90	90	180	18	зем.	1	собст	1	460	92	42	(-24)*	—	—	*) См. текстъ.	
	Ерцевка д.	„	15	15	30	3	—	—	—	—	—	—	—	3	—	—		
92	Шмарное с.	Миленинской.	644	638	1282	128	зем.	1	собст	1	438 ^{3/4}	97 ^{1/2}	39	89	2	Шмарное		
	Васильевка с-цо .	„	128	128	256	26	—	—	—	—	—	—	—	26	—	—	Отъ Шмарнаго на разст. 3 в.	
93	Богоявленское (Большое Аненково).	„	564	572	1136	114	зем.	2	собст	2	1079	253	96	16	—	—		
	Богоявленское (Малое Аненково)	„	357	359	716	72	—	—	—	—	—	—	—	72	2	Малое Аненково.		
	Алексѣевка с-цо .	„	18	16	34	3	—	—	—	—	—	—	—	3	—	—		
	Веселая Плота х.	„	97	105	202	20	—	—	—	—	—	—	—	20	—	—	Отъ Мал. Аненкова на разст. 3 в.	
94	Рождественское с.	„	176	193	369	37	зем.	1	собст	1	320	80	29	8	—	—		
	Знаменское с.	„	126	177	303	30	—	—	—	—	—	—	—	30	1	Знаменское.		
95	Ржава (Желень) д.	„	352	400	752	75	зем.	1	собст	1	465 ^{3/4}	103 ^{1/2}	43	32	1	Ржава.		
96	Сухачева д.	„	552	568	1120	112	зем.	1	собст	1	578 ^{3/4}	132 ^{1/4}	53	59	1	Сухачева.		
	Партино (Курашовка) .	„	161	156	317	32	—	—	—	—	—	—	—	32	1	Партино.		
97	Фатевская Пригородн. слобода	„	597	639	1236	123	—	—	—	—	—	—	—	123	2	Фатев. Приг. сл.		
	Чаплыгина д.	„	557	564	1121	112	—	—	—	—	—	—	—	112	2	Чаплыгина.		
98	Миленино с.	„	1054	986	2040	204	зем.	2	собст	2	1100	220	100	104	2	Миленино.		
99	Глѣбово с.	„	1074	1041	2115	212	зем.	2	собст	2	1104 ^{1/4}	231 ^{1/2}	100	71	1	Глѣбово.		
		„					зем.	2	собст	1	454 ^{1/4}	101 ^{1/2}	41	71	1	Глѣбово.		
	Трифоновка д.	„	166	168	334	33	—	—	—	—	—	—	—	33	1	Трифоновка.		
	Новая слобода .	„	114	122	236	24	—	—	—	—	—	—	—	24	—	—		
100	Миролюбово (Хотемль) .	„	364	391	755	75	зем.	1	собст	1	600	120	55	(-111)*	—	—	*) См. текстъ.	
		„					ц.-п.	2	собст	2	1442	253 ^{3/4}	131	(-111)*	—	—	*) См. текстъ.	
	Затишье (Хотемль) .	„	68	63	131	13	ш. г.	1	собст	1	192 ^{3/8}	57	17	(-4)*	—	—	*) См. текстъ.	
	Кофаново с.	„	334	344	678	68	ц.-п	1	собст	1	254 ^{11/16}	70 ^{1/8}	23	45	—	—		
	Дмитріевское с-цо	„	87	84	171	17	—	—	—	—	—	—	—	17	—	—		
	ИТОГО		69171	67712	136883	13688		114	134		132	56859^{1/8}	13132^{1/4}	5169	8519	153		
								77	95		93	43256^{1/2}	9614^{3/4}	3935				
								2	2		2	507	138	47				
								3	3		3	1650	412^{1/2}	150				
								25	27		27	9571^{7/8}	2452^{1/2}	868				
								7	7		7	1872^{3/4}	514^{1/2}	169				
								114	134		132	56859^{1/8}	13132^{1/4}	5169				

№ школы. района.	Название селений, входящихъ въ школьный районъ.	Волость.	Коллич. насел. въ 1906 г.			Количество дѣтей школьн. возраста (8, 9, 10 и 11 л.).	СУЩЕ С Т В У Ю Щ І Я Ш К О Л Ы.			Здания школъ.	Число.	Объемъ въ куб. арш.	Площадь пола въ кв. арш.	Въѣстность классн. комнатъ, считая по 11 стб. вѣн. воздуха и по 2 кв. арш. пола на 1 учащагося.	Колич. дѣтей, не посѣщающихъ въ существующихъ школахъ.	Необходимое для открытiя количество школн. комплет. въ районѣ.	Селенія, въ которыхъ слѣдуетъ открыть новыя школы.	Примѣчанія.
			Мужчинъ.	Женщинъ.	В С Е Г О.		Число и типъ школъ.	Число комплет.	Классныхъ комнатъ.									
1	2	3	4	5	6	7	8	9	10	11	12	13	14	15	16	17	18	
1	Козля с.	Ольшанской.	635	530	1165	117	зем.	1	соб.	1	537 ^{1/2}	112 ^{1/2}	49	68	1	Козля.		
	Алейниковъ х.	"	13	8	21	2	—	—	—	—	—	—	—	2	—	—		
2	Кочетно с.	"	310	287	597	60	зем.	1	соб.	1	540	120	49	11	—	—		
3	Дмитріевское с. (Иванчиково)	"	452	436	888	89	зем.	1	соб.	1	495	110	45	44	1	Дмитріевское.		
	Полячкова д.	"	437	423	860	86	ц.-п.	1	соб.	1	486 ^{1/2}	141 ^{1/2}	44	42	1	Полячкова.		
4	Ольшанка сл.	"	1167	1094	2261	226	зем.	2	соб.	2	676	169 ^{1/8}	61	165	3	Ольшанка.		
	Панкѣва д.	"	167	160	327	33	—	—	—	—	—	—	—	33	—	—		
5	Захарково с. (Левшина)	"	382	360	742	74	зем.	1	соб.	1	396 ^{1/4}	93 ^{4/16}	36	38	1	Захаркова.		
6	Павловка д.	"	129	130	259	26	—	—	—	—	—	—	—	26	1	Павловка.		
	Юрьевка с.	"	257	257	514	51	ц.-п.	1	соб.	1	510	120	46	5	—	—	Отъ д. Павловки на разст. 3 в.	
7	Мармыжи сл.	"	753	750	1503	150	зем.	2	соб.	2	945	210	86	48	2	Мармыжи.		
	Загрядская д.	"	157	170	327	33	ц.-п.	1	соб.	1	185	56	17	—	—	—		
8	Красная сл. (Успенское)	Конышевской.	340	321	661	66	ц.-п.	1	собст.	1	344 ^{1/4}	81	31	35	1	Красная Слобода.		
9	Толкачевка с.	"	565	546	1111	111	зем.	1	собст.	1	607 ^{1/2}	135	55	56	1	Толкачевка.		
	Прилѣпы д.	"	299	321	620	62	—	—	—	—	—	—	—	62	1	Прилѣпы.		
10	Конышевка с.	"	591	575	1166	117	зем.	1	собст.	1	280 ^{5/16}	74 ^{3/4}	26	91	2	Конышевка.		
	Сосонки д.	"	141	132	273	27	—	—	—	—	—	—	—	27	—	—		
11	Севенки	"	389	351	740	74	зем.	1	собст.	1	350 ^{5/8}	82 ^{1/2}	32	42	1	Севенки.		
	Тураевка с-цо	"	61	56	117	12	—	—	—	—	—	—	—	12	—	—		
12	Дремовы Черемошки д.	"	381	399	780	78	зем.	1	соб.	1	442	110 ^{1/2}	40	38	1	Дрем. Черемошки.		
	Тураевка д.	"	105	95	200	20	—	—	—	—	—	—	—	20	—	—		
13	Котлево с.	"	255	258	513	51	ц.-п.	1	соб.	1	304	86 ^{19/20}	28	23	—	—		
	Котлева д.	"	192	194	386	39	—	—	—	—	—	—	—	39	—	Котлева.		
14	Верхняя Вабля д.	"	100	102	202	20	—	—	—	—	—	—	—	20	—	—		
	Глазово с. (Аннено, Успен. на Ваблѣ)	"	171	163	334	33	—	—	—	—	—	—	—	33	1	Глазово.		
	Озеровка д.	"	108	118	226	23	—	—	—	—	—	—	—	23	1	Озеровка.	Отъ Озеровки на разст. 3 в.	
	Березовецъ д.	"	126	123	249	25	—	—	—	—	—	—	—	25	—	—		
	Нижняя Вабля	"	163	162	325	33	ц.-п.	1	соб.	1	234 ^{5/16}	73 ^{1/8}	21	12	1	—		
15	Ширково с. (Прутъ)	Шутовской.	860	843	1703	170	зем.	2	соб.	1	742 ^{1/2}	165	67	103	2	Ширково.		
16	Хрулевка д.	"	216	201	417	42	зем.	1	соб.	1	357	89 ^{1/4}	33	9	—	—		
17	Кашара сл.	"	347	394	741	74	зем.	1	соб.	1	252	72	23	51	1	Кашара.		
18	Семіоновка д.	"	174	168	342	34	—	—	—	—	—	—	—	34	1	Семіоновка.	*) См. текстъ.	
19	Гряды д. (Глаш. Рев. Блаш. х.)	"	247	230	477	48	зем.	1	соб.	1	546 ^{1/4}	109 ^{1/4}	50	(-2)*	—	—		
20	Коробкино с.	"	144	176	320	32	—	—	—	—	—	—	—	32	1	Коробкино.		
21	Шустово с.	"	935	902	1837	184	зем.	2	соб.	2	416	104	37	147	2	Шустово.		
	Плотавка с.	"	743	703	1446	145	зем.	2	соб.	2	972	216	88	57	1	Плотавка.		
22	Кудинцево с.	"	1028	1006	2034	203	зем.	2	соб.	2	984 ^{1/16}	241 ^{1/2}	89	114	2	Кудинцево.		
	Сергѣевка д.	"	101	192	293	29	—	—	—	—	—	—	—	29	—	—		
23	Банице с.	Ивановской.	2070	2562	4632	463	зем.	2	соб.	2	1003 ^{3/4}	200 ^{3/4}	91	346	6	Банице.		
		"					ц.-п.	1	соб.	1	285	75	26	—	—	—		
24	Горностаевка д.	"	77	72	149	15	—	—	—	—	—	—	—	15	—	—		
	Горностаевка с-цо	"	135	138	273	27	—	—	—	—	—	—	—	27	1	Горностаевка.		
25	Зеленино сл.	"	102	91	193	19	—	—	—	—	—	—	—	19	—	—		
	Зеленина д.	"	61	69	130	13	—	—	—	—	—	—	—	13	—	—		

№ школы района.	Название селений, входящих въ школьный районъ.	Волость.	Колич. насел. въ 1906 г.			Количество дѣтей школы. возраста (8, 9, 10 и 11 л.).	СУЩЕ СТВУЮЩІЯ ШКОЛЫ.			СТВУЮЩІЯ ШКОЛЫ.					Селенія, въ кото- рыхъ слѣдуетъ открыть новыя школы.	Примѣчанія.				
			Мужчинъ.	Женщинъ.	ВСЕГО.		Зданія школъ.	Число.	Объемъ въ куб. арш.	Площадь пола въ кв. арш.	Въѣздность классн. комнатъ, считая по 11 куб. арш. воз- духа и по 2 кв. арш. пола на 1 учащагося.	Колич. дѣтей, не по- мѣщающихся въ су- ществующихъ школъ.	Необходимое для открытія количество школн. комплект. въ районѣ.	СТВУЮЩІЯ ШКОЛЫ.						
														Классныхъ комнатъ.			Классн. комн.	Классн. комн.	Классн. комн.	Классн. комн.
1	2	3	4	5	6	7	8	9	10	11	12	13	14	15	16	17	18			
26	Ивановское с.	Ивановской.	3254	3180	6434	644	зем. 2	2	2	1111 ^{1/2}	234	101								
							ц.-п. 1	1	1	580	116	53		292	6	Ивановское.				
							мин. 1	1	1	756	168	69								
							мин. 2	2	2	1414 ^{1/8}	314 ^{1/4}	129								
27	Густомоя с.	„	1268	1283	2551	255	зем. 2	2	2	1120	224	102		153	3	Густомоя.				
28	Стремоуховка д.	Износковской.	580	512	1092	109	зем. 1	1	1	360	90	33		76	1	Стремоуховка.				
29	Кочановка с. (Глиница)	„	319	276	595	60	—	—	—	—	—	—		60	1	Глиница.				
	Глиница с.	„	324	325	649	65	ц.-п. 1	1	1	400	100	36		29	—	—				
30	Износково с. (Колонтаевка)	„	1139	1105	2244	224	зем. 2	2	2	696 ^{1/16}	185 ^{5/8}	63		161	2	Износково.				
31	Надеждина д.	„	467	468	935	94	ц.-п. 1	1	1	320	80	29		65	1	Надеждина.				
32	Нижняя Груня д.	„	578	570	1148	115	зем. 2	2	2	1078 ^{1/8}	239 ^{5/8}	98		17	—	—				
33	Вышняя Груня д.	„	1158	1074	2232	223	зем. 2	2	2	1247 ^{1/8}	236 ^{3/4}	113		110	2	Вышняя Грунь.				
34	Дьяковка д.	„	304	304	608	61	—	—	—	—	—	—		61	1	Дьяковка.				
35	Петровская д.	Шептуховской.	282	264	546	55	зем. 1	1	1	478 ^{11/16}	106 ^{3/8}	44		11	—	—				
	Елышевка д. (Елушкинъ Клинь)	„	171	149	320	32	—	—	—	—	—	—		32	—	—				
	Сафоновка с.	„	320	311	631	63	ц.-п. 1	1	1	432	97	39		24	1	Сафоновка.				
36	Михайловка д.	„	91	89	180	18	—	—	—	—	—	—		18	—	—				
	Общій Колодезь с.	„	226	254	480	48	—	—	—	—	—	—		48	1	Общій Колодезь.				
37	Варваровка (Семидольн. Скрылевка)	„	67	68	135	14	—	—	—	—	—	—		14	—	—				
	Вѣлинскій х.	„	20	25	45	5	—	—	—	—	—	—		5	—	—				
	Благовѣщанская сл. (Тургеневка)	„	297	249	546	55	—	—	—	—	—	—		55	1	Благовѣщанская.				
	Скрылевка д.	„	539	514	1053	105	—	—	—	—	—	—		105	2	Скрылевка.				
38	Шептуховка с.	„	1231	1244	2475	248	зем. 2	2	2	1006 ^{7/8}	223 ^{3/4}	91		157	3	Шептуховка.				
39	Вѣтряное (Красное)	„	665	604	1269	127	зем. 1	1	1	550	100	50		65	1	Вѣтряное.				
							ш. г. 1	1	1	129	42	—		—	—	—				
	Жеболовка (Григорьевка)	„	256	272	528	53	—	—	—	—	—	—		53	1	Жеболовка.				
40	Ольговка с.	„	763	792	1555	156	зем. 1	1	1	544 ^{1/2}	121	50		106	2	Ольговка.				
41	Дуровка д. (Бождановка)	„	244	244	488	49	—	—	—	—	—	—		49	1	Дуровка.				
42	Журавля д.	„	458	415	873	87	зем. 1	1	1	496 ^{1/8}	110 ^{1/4}	45		42	1	Журавля.				
43	Кремьяное	„	965	936	1901	190	зем. 2	2	2	1142	237	104		43	1	Кремьяное.				
							ц.-п. 1	1	1	480	120	43		—	—	—				
44	Разоренные Вычки х. (Намогаевка)	„	95	85	180	18	—	—	—	—	—	—		18	—	—				
	Анастасьевка д.	Ивницкой.	151	124	275	28	—	—	—	—	—	—		28	1	Анастасьевка.				
45	Левшинка д. (Локня)	„	91	95	186	18	—	—	—	—	—	—		18	—	—				
	Семеновка д.	„	207	161	368	37	—	—	—	—	—	—		37	1	Семеновка.				
	Шапошниковъ х.	„	63	49	112	11	—	—	—	—	—	—		11	—	—				
46	Машкина (Ивница)	„	322	318	640	64	—	—	—	—	—	—		64	1	Машкина.				
	Деменковы Вычки х.	„	29	29	58	6	—	—	—	—	—	—		6	—	—				
	Ивница с.	„	422	395	817	81	зем. 2	2	2	715 ^{1/16}	158 ^{5/8}	65		16	—	—				
47	Хитровка д.	„	500	494	994	99	зем. 1	1	1	495	110	45		54	1	Хитровка.				
48	Погребки д.	„	624	587	1211	121	зем. 1	1	1	455 ^{3/4}	107 ^{1/4}	41		80	1	Погребки.				
49	Камышевка д. (Ивница)	„	157	122	279	28	—	—	—	—	—	—		28	1	Камышевка.				
	Дьяковка д. (Ивница)	„	101	109	210	21	—	—	—	—	—	—		21	—	—				
	Найденвъ х.	„	49	37	86	9	—	—	—	—	—	—		9	—	—				
50	Кирѣвка (Верхняя Паровая)	„	235	200	435	44	—	—	—	—	—	—		44	1	—				
	Вахтинка (Верхняя Паровая)	„	234	222	456	46	—	—	—	—	—	—		46	1	—				

№ школы. района.	Название селений, входящих в школьный районъ.	В о л о с т ь .	Колич. насел. въ 1906 г.			СУЩЕСТВУЮЩІЯ ШКОЛЫ.			СТВУЮЩІЯ ШКОЛЫ.							Селенія, въ которыхъ слѣдуетъ открыть новыя школы.	Примѣчанія.
			Мужчинъ.	Женщинъ.	В С Е Г О .	Количество дѣтей школьн. возраста (8, 9, 10 и 11 л.).	Сущест. школъ.	Число комплеккт.	Зданія школъ.	Число.	Объемъ въ куб. арш.	Площадь пола въ кв. арш.	Вместимость классн. комнатъ, считая по 11 куб. арш. воздуха и по 2 кв. арш. пола на 1 ученика-мальч.	Колич. дѣтей, не посѣщающихъ въ существующихъ школ.	Необходимое для открытія количество школн. комплеккт. въ районѣ.		
51	Радутина д.	Ивницкой.	176	135	311	31	—	—	—	—	—	—	—	31	1	—	
	Чубаровка д.	"	54	56	110	11	—	—	—	—	—	—	—	11	—	—	
	Ракова д.	Бобринской.	150	122	272	27	—	—	—	—	—	—	—	27	—	—	
52	Бобринъ Дуровъ с.	Ивницкой.	248	245	493	50	ц.-п.	1	собст.	1	470 ^{1/4}	104 ^{1/2}	43	7	—	—	
53	Кромскіе Быки с.	"	679	685	1364	136	—	—	—	—	—	—	—	136	3	—	
54	Обуховка д.	Бобринской.	199	183	382	38	зем.	1	собст.	1	324	72	29	9	—	—	
55	Спаская сл.	"	415	409	824	82	—	—	—	—	—	—	—	82	2	—	
56	Гусина д. (Аннина)	"	465	448	913	91	зем.	1	собст.	1	470 ^{1/4}	99	43	48	1	—	
	Дунина д. (Новая Мельница)	"	48	39	87	9	—	—	—	—	—	—	—	9	—	—	
57	Новосергѣевское с. (Каменское)	"	1414	1340	2754	275	зем.	2	собст.	2	1228 ^{1/2}	234	112	163	3	—	
58	Бобринъ с. Стремоухов.	"	742	772	1514	151	зем.	2	собст.	1	875	175	80	71	1	—	Стремоуховъ.
59	Александровка д.	"	146	149	295	29	—	—	—	—	—	—	—	29	—	—	
	Александровъ Бобринъ х. (Мамкина)	"	55	45	100	10	зем.	1	собст.	1	384	96	35	(-25)*	—	—	*) См. текстъ.
	Волженскій х.	"	54	51	105	10	—	—	—	—	—	—	—	10	—	—	
	Букрѣвъ Бобринъ д.	"	335	293	628	63	—	—	—	—	—	—	—	63	1	—	Букрѣвъ Бобринъ
	Цукановъ Бобринъ с.	"	430	396	826	83	зем.	1	собст.	1	384	96	35	48	1	—	Цукановъ Бобринъ
60	Эмануиловка д.	Угонской.	440	417	857	86	ц.-п.	1	собст.	1	383	90	35	51	1	—	Эмануиловка.
61	Чапля с.	"	449	445	894	89	ц.-п.	1	собст.	1	215	63	20	69	3	—	Чапли.
	Никольское с.	"	171	178	349	35	—	—	—	—	—	—	—	35	—	—	
	Николаевка д.	"	147	156	303	30	—	—	—	—	—	—	—	30	—	—	
	Николаевское с.	"	181	167	348	35	—	—	—	—	—	—	—	35	—	—	
62	Богоявленскіе Быки с.	"	582	572	1154	115	зем.	1	собст.	1	480	96	44	71	1	—	Богоявленск. Быки
63	Пѣна д.	"	942	881	1823	182	ц.-п.	1	собст.	1	530	140	48	134	3	—	Пѣна.
64	Большіе Угоны с.	"	1140	1083	2223	223	зем.	2	собст.	2	1208 ^{1/2}	268 ^{1/2}	110	113	2	—	Большіе Угоны.
	Козьи Угоны с.	"	194	182	376	38	—	—	—	—	—	—	—	38	1	—	Козьи Угоны.
65	Малые Угоны с.	"	373	325	698	70	зем.	2	собст.	2	1208 ^{1/2}	268 ^{1/2}	110	(-40)*	—	—	*) См. текстъ.
	Глушица д.	Городенской.	69	70	139	14	—	—	—	—	—	—	—	14	—	—	
	Александровка х.	"	94	86	180	18	—	—	—	—	—	—	—	18	—	—	
66	Черемонки с.	Вышне-Деревен.	738	716	1454	145	ц.-п.	1	собст.	1	295	73	27	118	2	—	Черемонки.
67	Волжинъ—(Слободка)	"	235	240	475	48	—	—	—	—	—	—	—	48	1	—	Волжинъ.
68	Ширково д. (Варваровка, Левшинка)	"	320	322	642	64	ц.-п.	2	собст.	1	224	56	20	44	1	—	
69	Вышнія Деревеньки сл.	"	1232	1164	2396	240	зем.	1	собст.	1	693	154	68	128	3	—	Вышн. Деревен.
	Орловка д.	"	557	492	1049	105	ц.-п.	1	собст.	1	540	120	49	—	—	—	
70	Любомировка д.	"	302	286	588	59	—	—	—	—	—	—	—	59	1	—	Орловки.
	Малѣвка с. (Апаки)	"	410	445	855	85	ц.-п.	1	собст.	1	449 ^{1/8}	101 ^{1/16}	41	44	1	—	Любомировка.
71	Катериновка д.	Нижне-Деревенск.	201	196	397	40	—	—	—	—	—	—	—	40	1	—	Малѣвка.
72	Арсенѣвка д.	"	338	346	684	68	зем.	1	собст.	1	378	84	34	34	1	—	Катериновка.
	Булгаковка д.	"	105	98	203	20	—	—	—	—	—	—	—	20	—	—	Арсенѣвка.
73	Благодатное д. (Карасевка)	"	286	310	596	60	—	—	—	—	—	—	—	60	1	—	Булгаковка.
74	Клишина д.	"	503	471	974	97	—	—	—	—	—	—	—	97	2	—	Благодатное.
75	Сугрова д.	"	464	454	918	92	зем.	1	собст.	1	532 ^{1/8}	118 ^{1/4}	49	43	1	—	Клишина.
76	Комаровка д. (Дикій Получекъ)	"	40	36	76	8	—	—	—	—	—	—	—	8	—	—	Сугрова.
	Борзенковъ (Комаревка)	"	11	8	19	2	—	—	—	—	—	—	—	2	—	—	Комаровка.
	Нижнія Деревеньки сл.	"	1303	1274	2577	258	мин.	3	собст.	3	1129	258	103	155	2	—	Нижнія Дерев.
77	Ширекина с.	"	494	511	1005	101	ц.-п.	1	собст.	1	407 ^{3/16}	55 ^{1/4}	37	64	1	—	Ширекина.

№ школы района.	Название селений, входящих в школьный районъ.	Волость.	Колич. насел. въ 1906 г.			Количество дѣтей школьн. возраста (8, 9, 10 и 11 л.).	СУЩЕСТВУЮЩІЯ ШКОЛЫ.		СТВУЮЩІЯ ШКОЛЫ.					Селения, въ которыхъ слѣдуетъ открыть новыя школы.	Примѣчанія.		
			Мужчинъ.	Женщинъ.	ВСЕГО.		Число и типъ школъ.	Число комплектовъ.	Зданія школъ.	Число.	Объемъ въ куб. арш.	Площадь пола въ кв. арш.	Выстѣнность классн. комнатъ, считая по 11 куб. арш. объема и по 2 кв. арш. пола на 1 ученика-гос.			Колич. дѣтей, непо- мѣщающихся въ существующихъ школ.	Необходимое для открытия количество школн. комплектовъ въ районѣ.
78	Фитижъ сл.	Н. Деревенской.	888	901	1789	179	зем.	2	собст	2	416 ¹ / ₄	111	38	141	2	Фитижъ.	
79	Воронина д.	Городенской.	273	242	515	52	зем.	1	собст	1	574 ¹ / ₂	121	52	—	—	—	
80	Подгородняя сл.	"	622	588	1210	121	зем.	1	собст	1	324	76	29	92	2	Подгородняя.	
	Люшинка д.	"	19	19	38	4	—	—	—	—	—	—	—	4	—	—	
81	Городенское с.	"	913	861	1774	177	ц.-п.	1	собст	1	687	172	62	115	2	Городнякъ.	
82	Морица сл.	"	1577	1481	3058	306	зем.	2	собст	2	810	180	74	232	4	Морица.	
83	Телятниково с.	"	539	572	1111	111	—	—	—	—	—	—	—	111	2	Телятниково.	
84	Рѣчица с.	"	504	481	985	98	зем.	1	собст	1	594	132	54	44	1	Рѣчица.	
85	Борисовка 1-я	"	269	253	522	52	ц.-п.	1	собст	1	304	76	28	24	—	—	
	Борисовка 2-я	"	175	176	351	35	—	—	—	—	—	—	—	35	1	Борисовка.	
86	Николаевка д.	"	115	91	206	21	—	—	—	—	—	—	—	21	—	—	
	Погорѣловка д.	"	284	237	521	52	—	—	—	—	—	—	—	52	1	Погорѣловка.	
87	Макаровка с.	"	488	484	972	97	—	—	—	—	—	—	—	97	2	Макаровка.	
88	Журавлинка д.	Афанасьевской.	216	198	414	41	—	—	—	—	—	—	—	41	1	Журавлинка	
	Пыжевка д.	"	119	105	224	22	—	—	—	—	—	—	—	22	—	—	
89	Костельцево с.	"	585	600	1185	119	ц.-п.	1	собст	1	400	100	37	82	2	Костельцево.	
90	Роговая д.	"	358	354	712	71	зем.	1	собст	1	344 ¹ / ₄	76 ¹ / ₂	31	40	1	Роговая.	
	Соглаевка д.	"	141	139	280	28	—	—	—	—	—	—	—	28	—	—	
	Ефремовка д.	"	61	52	113	11	—	—	—	—	—	—	—	11	—	—	
91	Жмакина д.	"	218	225	443	44	—	—	—	—	—	—	—	44	1	Жмакина.	
	Умриха д.	"	58	47	105	11	—	—	—	—	—	—	—	11	—	—	
	Афанасьевское (Махоньки) с.	"	171	153	324	33	зем.	1	собст	1	702	156	64	(-31)*	—	—	*) См. текстъ.
	Дурнево с.	"	176	162	338	34	—	—	—	—	—	—	—	34	—	—	
92	Перькова д.	"	120	114	234	23	—	—	—	—	—	—	—	23	—	—	
	Березуцкая (Чечевизна) д.	"	218	208	426	43	зем.	1	собст	1	315	70	29	14	—	—	
	Масловка д.	"	345	309	654	65	—	—	—	—	—	—	—	65	1	Масловка.	
93	Соскова (Ломня, Фаустовка) д.	"	102	97	199	20	—	—	—	—	—	—	—	20	—	—	
	Верхняя Соскова с.	"	122	140	262	26	—	—	—	—	—	—	—	26	—	—	
	Средняя Соскова с.	"	188	187	375	38	—	—	—	—	—	—	—	38	2	Сосковка.	
	Нижняя Соскова (Еськова) с.	"	94	92	186	18	—	—	—	—	—	—	—	18	—	—	
	Зайцева с.	"	32	32	64	6	—	—	—	—	—	—	—	6	—	—	
94	Березуцкая на Ломнѣ д.	"	190	169	359	35	—	—	—	—	—	—	—	35	1	Березуцкая.	
	Березуцкая д.	"	25	22	47	5	—	—	—	—	—	—	—	5	—	—	
95	Плаксино с.	"	186	176	362	36	—	—	—	—	—	—	—	36	1	Плаксино.	
	Золотухина д.	"	36	39	75	8	—	—	—	—	—	—	—	8	—	—	
	Александровскій х.	"	48	40	88	9	—	—	—	—	—	—	—	9	—	—	
96	Гунова д.	"	236	232	468	47	зем.	1	собст	1	605	121	55	(-8)*	—	—	*) См. текстъ.
	Сергѣево с. (Масалова) с.	"	214	183	397	40	—	—	—	—	—	—	—	40	1	Сергѣево.	
97	Нижнее Дроняево д.	"	587	542	1129	113	зем.	1	собст	1	360	90	33	80	2	Н. Дроняево.	
	Бабкина д.	"	112	118	230	23	—	—	—	—	—	—	—	23	—	—	
98	Глушкова д.	"	75	78	153	15	—	—	—	—	—	—	—	15	—	—	
	Соломенная д.	"	30	32	62	6	—	—	—	—	—	—	—	6	—	—	
	Разсоловка д.	Колпаковской.	188	209	397	40	—	—	—	—	—	—	—	40	1	Разсолова.	
99	Стародубцева д.	"	162	166	328	33	зем.	1	собст	1	470 ¹ / ₄	99	43	(-10)*	—	—	*) См. текстъ.

№ школы района.	Названіе селеній, входящихъ въ школьный районъ.	В о л о с т ь .	Колич. насел. въ 1906 г.			Количество дѣтей школьн. возраста (8, 9, 10 и 11 л.).	СУЩЕ С Т В У Ю Щ І Я Ш К О Л Ы .		С Т В У Ю Щ І Я Ш К О Л Ы .					Селенія, въ которыхъ слѣдуетъ открыть новыя школы.	Примѣчанія.		
			Мужчинъ.	Женщинъ.	В С Е Г О .		Число и типъ школъ.	Число комплект.	Зданія школъ.	Число.	Объемъ въ куб. арш.	Площадь пола въ кв. арш.	Вместимость классн. комнатъ, считая по 11 куб. арш. во-дѣла и по 2 кв. арш. полнаго учащагося.			Колич. дѣтей, не по-мѣщающихся въ существующихъ школ.	Необходимое для открытія количество школн. комплект. въ районѣ.
1	2	3	4	5	6	7	8	9	10	11	12	13	14	15	16	17	18
100	Мокрушина д.	Колпаковской.	106	109	215	22	—	—	—	—	—	—	—	22	—	—	
	Тарасова д.	"	263	288	551	55	—	—	—	—	—	—	—	55	1	Тарасова.	
	Затолокино с.	"	194	196	390	39	—	—	—	—	—	—	—	39	1	Затолокино.	
	Пыхтина д.	"	161	161	322	32	—	—	—	—	—	—	—	32	—	—	
101	Маснянка (Масалова) д.	"	228	204	432	43	—	—	—	—	—	—	—	43	1	Маснянка.	
	Чуйково д.	"	96	84	180	18	—	—	—	—	—	—	—	18	—	—	
	Успенское (Каменево Меня забудь)	"	680	652	1332	133	ц.-п.	1	соб.	1	645	144	59	74	2	Успенское.	
102	Никольское (Дичня)	"	134	165	299	30	—	—	—	—	—	—	—	30	1	Никольское.	
	Дичня (Никольское) с.	"	270	210	480	48	ц.-п.	1	соб.	1	540 ^{3/8}	127 ^{1/2}	49	(-1)*	—	*) См. текстъ	
	Минакова д.	"	268	269	537	54	—	—	—	—	—	—	—	54	1	Минакова.	
103	Лукашевка (Бредихина)	"	295	225	520	52	—	—	—	—	—	—	—	52	1	Лукашевка.	
104	Иванина д.	"	573	596	1169	117	зем.	1	соб.	1	324	81	29	88	1	Иванина.	
105	Дурновка д.	"	158	167	325	32	—	—	—	—	—	—	—	32	1	Дурновка.	
	Кобылій логъ (Не забудь меня)	"	106	99	205	20	—	—	—	—	—	—	—	20	—	—	
	Камякина д.	"	208	194	402	40	—	—	—	—	—	—	—	40	1	Камякина.	
106	Благодатная д.	"	302	292	594	59	—	—	—	—	—	—	—	59	1	Благодатная.	
107	Любицкая д.	"	570	523	1093	109	ц.-п.	1	соб.	1	324	108	29	80	1	Любицкая.	
108	Колпаково с.	"	348	343	691	69	зем.	2	соб.	2	945	210	86	(-17)*	—	*) См. текстъ.	
	Бородина (Новая Выселка) д.	"	309	329	638	64	—	—	—	—	—	—	—	64	2	Бородина.	
	Придережье д.	"	109	115	224	22	—	—	—	—	—	—	—	22	—	—	
109	Солдатская д.	"	94	104	198	20	—	—	—	—	—	—	—	20	—	—	
	Старое Гатище (Николаевское) д.	"	78	76	154	15	—	—	—	—	—	—	—	15	—	—	
	Никольское (Старое Гнилице) с.	"	296	294	590	59	ш.гр.	1	соб.	1	190	56	18	41	1	Никольское.	
	Итого по волости		71208	69422	140630	14063		90	116	—	114	51595	11704	4690	9373	169	
	Земск. соб.							58	80	—	78	39062	8911				
	Зем. наемн.							—	—	—	—	—	—				
	Министерск.							3	6	—	7	2280	266				
	Церк.-прих.							27	28	—	27	9927	2429				
	Шк. трам.							2	2	—	2	326	98				
	Итого по району							90	116	—	114	51595	11704				

№ школн. района.	Названіе селеній, входящихъ въ школьный районъ.	Волость.	Колич. насел. въ 1906 г.			Количество дѣтей школы. возраста (8, 9, 10 и 11 л.).	СУЩЕСТВУЮЩІЯ ШКОЛЫ.			СТВУЮЩІЯ ШКОЛЫ.				Селенія, въ которыхъ слѣдуетъ открыть новыя школы.	Примѣчанія.		
			Мужчинъ.	Женщинъ.	ВСЕГО.		Число и типъ школъ.	Число комплеккт.	Зданія школъ.	Число.	Объемъ въ куб. арш.	Площадь пола въ кв. арш.	Въѣздность классов. Комнатъ, считая по 11 куб. арш. вѣдуха и по 2 кв. арш. пола на 1 учащагося.			Колич. дѣтей, не посѣщающихъ въ существующихъ школахъ.	Необходимое для открытія количество школн. комплеккт. въ районѣ.
1	2	3	4	5	6	7	8	9	10	11	12	13	14	15	16	17	18
1	Соколовка д.	Знаменской.	243	279	522	52	зем.	1	наем.	1	219	73	20	32	—	—	
2	Верхняя Клешонка с.		135	133	268	27	зем.	1	собст.	1	252	63	23	4	—	—	
3	Баркаловка с. Малиновый Верхъ.		151	123	274	27	зем.	1	наем.	1	136 ^{1/2}	45 ^{1/2}	12	15	—	—	
4	Богородицкая (Вѣлгородка) д.		125	126	251	25	зем.	1	собст.	1	240	80	22	3	—	—	
5	Среднія Апочки с.		1269	1110	2379	238	зем.	2	собст.	3	388 ^{1/2}	111	35	151	2	Среднія Апочки.	
							мин.	2	собст.	2	576	153	52				
6	Гремячій Колодезь		6	6	12	1	—	—	—	—	—	—	—	1	—	—	
	Нижняя Клешонка с.		303	296	599	60	зем.	1	собст.	1	360	80	33	27	1	Нижняя Клешонка.	
	Нижняя Клешонка д. (Васильевка).		116	108	224	23	—	—	—	—	—	—	—	23	—	—	
	Нижняя Клешонка д. (Михайловка).		32	21	53	5	—	—	—	—	—	—	—	5	—	—	
	Нижняя Клешонка д. (х. Андреевъ)		61	58	119	12	—	—	—	—	—	—	—	12	—	—	
7	Степановка д.		113	123	236	24	—	—	—	—	—	—	—	24	1	Степановка.	
8	Знаменское с.		865	840	1705	170	зем.	2	собст.	2	912	228	83	87	2	Знаменское.	
9	Каменка с.	98	104	202	20	—	—	—	—	—	—	—	20	1	Каменка.		
	Нижняя Каменка д. (Косьяновса)	56	72	128	13	—	—	—	—	—	—	—	13	—	—	(?) Мѣстонахож. точно не установ.	
10	Пятницкое с. (Панское)	389	389	778	78	ц-п.	1	собст.	1	393 ^{3/4}	105	36	42	1	Пятницкое.		
	Жуково с.	707	567	1274	127	зем.	1	наем.	1	194 ^{1/4}	61	18	109	2	Жуково.		
11	Нижнія Апочки с.	453	521	1174	117	зем.	1	собст.	1	390	97 ^{1/2}	36	81	1	Нижнія Апочки.		
	Геросимово с.	540	548	1088	109	ц-п.	1	собст.	1	342 ^{1/2}	94 ^{1/2}	31	78	2	Геросимово.		
	Красные Кусты	262	274	536	54	зем.	1	наем.	1	255 ^{6/7}	77 ^{1/4}	23	31	—	—		
12	Праворотъ с.	234	266	500	50	—	—	—	—	—	—	—	50	1	Праворотъ.		
	Бараново с.	864	850	1714	171	зем.	1	собст.	1	540	120	49	122	2	Бараново.		
13	Кунье (Скуное) с.	201	180	381	38	—	—	—	—	—	—	—	38	1	Феодсѣвка	(?) Мѣстонахождение точно не установлено.	
	Феодсѣвка (Яковлевка) с.																
	Петровка д.	71	73	144	15	—	—	—	—	—	—	—	15	—	—		
	Мавровка д.	127	150	277	28	—	—	—	—	—	—	—	28	—	—		
	Стойло д.	267	374	741	74	зем.	1	собст.	1	346 ^{1/2}	63	31	43	1	Луги.		
	Луги д.	94	77	171	17	—	—	—	—	—	—	—	17	—	—		
14	Каплино с.	Казацкой.	1499	1454	2953	295	зем.	2	собст.	2	1148 ^{1/3}	229 ^{2/3}	104	141	3	Каплино.	
							ц-п.	1	собст.	1	554 ^{1/2}	97 ^{1/2}	50				
15	Казацкая сл.		1214	1174	2388	239	зем.	1	собст.	1	169	42	15	130	2	Казацкая.	
							зем.	2	собст.	2	1039 ^{1/4}	224 ^{1/3}	94				
	Бздоцкая сл.	627	570	1207	121	зем.	2	собст.	2	406 ^{1/2}	125	37	84	1	Бздоцкая.		
	Подгорная Поляна	26	29	55	5	—	—	—	—	—	—	—	5	—	—		
16	Ямская сл.	"	1191	1218	2409	241	зем.	2	собст.	2	1134	252	103	49	1	Ямская.	
							зем.	2	собст.	2	976 ^{1/4}	195 ^{1/4}	89				
	Гумны с.	224	247	471	47	зем.	1	собст.	1	405	81	37	10	—	—		
17	Соковое (Стойло) с.	608	600	1208	121	ц-п.	1	собст.	1	316	66 ^{1/2}	29	92	2	Соковое.		
18	Николаевка с.	297	302	599	60	—	—	—	—	—	—	—	60	1	Николаевка.		
	Песчаная Пристань д.	155	146	301	30	зем.	1	собст.	1	320	80	29	1	—	—		
	Бродокъ д.	300	297	597	59	—	—	—	—	—	—	—	59	1	Бродокъ.		
19	Кунье (Скуное) с.	Ястробовской.	573	586	1159	116	зем.	1	собст.	1	269 ^{1/2}	77	24	92	2	Кунье.	
	Долгая д. (х. Игнатовскій)		47	38	85	8	—	—	—	—	—	—	—	8	—	—	
20	Никольское с.		721	1108	1829	183	зем.	2	собст.	2	860 ^{1/3}	181 ^{1/8}	78	105	2	Никольское.	
21	Ржавецъ с.	"	537	535	1072	107	зем.	1	собст.	1	213 ^{3/4}	71 ^{1/2}	19	88	2	Ржавецъ.	

№ школы района.	Название селений, входящих в школьный районъ.	Волость.	Колич. насел. въ 1906 г.			Количество дѣтей школьн. возраста (8, 9, 10 и 11 л.).	СУЩЕСТВУЮЩІЯ ШКОЛЫ.			СТВУЮЩІЯ ШКОЛЫ.						Селенія, въ которыхъ слѣдуетъ открыть новыя школы.	Примѣчанія.
			Мужчинъ.	Женщинъ.	ВСЕГО.		Число и типъ школъ.	Число комплет.	Зданія школъ.	Число.	Объемъ въ куб. арш.	Площадь пола въ кв. арш.	Въѣстность классн. комнаты, считая по 11 куб. арш. воздуха въ 2 кв. арш. пола на 1 учащ. госл.	Коллич. дѣтей, не помѣщающихся въ существующихъ школ.	Необходимое для открытія количества школн. комплет. въ районѣ.		
1	2	3	4	5	6	7	8	9	10	11	12	13	14	15	16	17	18
42	Осколецъ д.	Кладовской.	413	409	822	82	—	—	—	—	—	—	—	82	2	Осколецъ д. Перепутье.	*) См. текстъ.
	Перепутье с.		141	155	296	30	—	—	—	—	—	—	—	30	1		
	Петровское с. (Алисовка)		156	153	309	31	ц.-п.	1	собст	1	420	120	38	(-7)*	—	—	
	Цыгановка д.		115	133	248	25	—	—	—	—	—	—	—	—	25	—	
43	Заломная д.		354	347	701	70	зем.	1	собст	1	219 ^{3/4}	58 ^{1/2}	20	—	50	1	Заломная. Семь-Русаново.
44	Семь-Русаново с.		124	124	248	25	—	—	—	—	—	—	—	—	25	1	
	Благодатная Семь с.		125	112	237	24	—	—	—	—	—	—	—	—	24	—	
45	Викторовка с.		65	66	131	13	—	—	—	—	—	—	—	—	13	—	
	Вислая Дубрава с. (Веселая Дубрава)		148	123	271	27	—	—	—	—	—	—	—	—	27	—	
	Григорьевка с.		86	97	183	18	зем.	1	собст	1	279	79 ^{3/4}	25	(-7)*	—	—	*) См. текстъ.
46	Ивановское с. (Строкино)		321	341	662	66	зем.	1	собст	1	216	54	20	—	46	1	
	Лутовиновъ (Поцѣлуевка)		24	27	51	5	—	—	—	—	—	—	—	—	5	—	
47	Лопухино с.		651	658	1309	131	зем.	1	собст	1	81	20 ^{1/4}	7	—	124	2	Лопухино. Гущина.
	Гущина д. (Сергіево-Гущинская)		635	604	1239	124	зем.	1	собст	1	540	108	49	—	75	1	
48	Архангельское с. (Темерязево)		692	664	1356	136	част.	1	собст	1	630	126	57	—	79	2	Архангельское.
49	Теплый Верхъ с. (Чапкина)		437	436	873	87	зем.	1	собст	1	280	70	26	—	61	1	
	Теплый Верхъ с. (Васильевскій)		16	14	30	3	—	—	—	—	—	—	—	—	3	—	
	Новинскій х.		233	207	440	44	зем.	1	собст	1	324	81	29	—	15	1	Солнцево.
50	Солнцево с.		108	97	205	21	—	—	—	—	—	—	—	—	21	—	
	Старовка (Марьино) с.		95	91	186	19	—	—	—	—	—	—	—	—	19	—	Отъ Солнцева на разст. 2 ^{1/2} в. Отъ Солнцева на разст. 3 вер.
	Ильинскій х. (Ивица)		31	38	69	7	—	—	—	—	—	—	—	—	7	—	
	Колдобянский Сеймъ		26	16	42	4	—	—	—	—	—	—	—	—	4	—	
	Лучкинъ х.		503	440	943	94	зем.	1	собст	1	495	99	45	—	49	1	Кладовое.
51	Кладовое с.		708	704	1412	141	зем.	1	собст	1	360	80	33	—	108	2	
52	Юшкова д.	113	99	212	21	зем.	1	собст	1	(550)	137 ^{1/2}	50	(-29)*	—	—	Свѣдѣнія о размѣрахъ классной комн. не получены *) см. текстъ.	
53	Шерстово с.	129	125	254	26	зем.	1	собст	1	262 ^{1/2}	70	24	—	2	—		
	Бабровка д.	58	61	119	12	—	—	—	—	—	—	—	—	12	—		
	Бабровскіе Дворы х.	79	75	154	15	—	—	—	—	—	—	—	—	15	—		
	Средніе Плоты с.	187	159	346	35	зем.	1	собст	1	257 ^{1/5}	54 ^{1/7}	23	(-3)*	—	—	*) См. текстъ.	
54	Богородицкое с. (Фенино)	390	427	817	82	ц.-п.	1	собст	1	166 ^{1/4}	47 ^{1/2}	15	—	—	—		
55	Никаноровка (Зиборовка)	Вязовской.	265	262	527	53	зем.	1	собст	1	324	81	29	—	53	1	Никаноровка. Ольшанка.
56	Ольшанка с. (Кологрѣвка)		614	576	1190	119	зем.	1	собст	1	715	143	65	—	53	1	
57	Уколово с.		1444	1419	2863	286	зем.	2	собст	3	644	184	59	—	54	1	Уколово. Вязовое.
58	Вязовое с.		199	185	384	38	зем.	1	собст	1	283 ^{1/2}	63	26	—	12	—	
59	Сергіевка с-цо		88	81	169	17	—	—	—	—	—	—	—	—	17	—	
	Гремучій Колодезь х.		321	301	622	62	—	—	—	—	—	—	—	—	62	1	Петровка. Спаское.
60	Петровка сл. (Золотая Долина)		423	398	821	82	зем.	1	собст	1	255 ^{1/4}	61 ^{7/8}	23	—	59	1	
	Спаское с. (Васильевка)		137	165	302	30	—	—	—	—	—	—	—	—	30	1	Новоселовка.
61	Новоселовка (Кондровка) д.		162	167	329	33	ц.-п.	1	собст	1	297 ^{1/2}	66	27	—	6	—	
	Кондровка		85	78	163	16	—	—	—	—	—	—	—	—	16	—	
62	Раиса (Раевка) с.		84	100	184	18	зем.	1	собст	1	278 ^{3/5}	69 ^{2/5}	26	(-8)*	—	—	*) См. текстъ.
	Раиса (Раевка) с-цо		918	960	1878	188	зем.	1	собст	1	324	81	29	—	159	3	
63	Чуево с.	Скороднянской.	190	181	371	37	зем.	1	собст	1	252	63	23	—	14	—	Чуево.
64	Новоселки х.		306	355	661	66	зем.	1	собст	1	246 ^{1/6}	76 ^{1/2}	22	—	44	1	
65	Масловка с.																

№ школы района.	Название селений, входящих в школьный районъ.	Волость.	Колич. насел. въ 1906 г.			Количество дѣтей школы. возраста (8, 9, 10 и 11 л.)	СУЩЕ		СТВУЮЩІЯ ШКОЛЫ.						Селенія, въ которыхъ слѣдуетъ открыть новыя школы.	Примѣчанія.	
			Мужчинъ.	Женщинъ.	ВСЕГО.		Число и типъ школъ.	Число компл. лѣт.	Зданія школъ.	Число.	Объемъ въ куб. арш.	Площадь пола въ кв. арш.	Вмѣстимость классовъ. Комната, считая по 11 куб. арш. воздуха и по 2 кв. арш. пола на учащагося.	Колич. дѣтей, не посѣщающихъ въ существующихъ школ.			Необходимое для открытія количество школн. комплект. въ районѣ.
1	2	3	4	5	6	7	8	9	10	11	12	13	14	15	16	17	18
111	Курская (Подровная) д.	Стрѣлецкой.	998	857	1855	185	зем.	2	соб.	2	689	153	63	86	1	Курская.	
	Лапыгино (Лапшино) с.	"	462	446	908	91	зем.	1	соб.	1	398	98	36				
112	Ровенька Нижняя с.	"	137	132	269	27	зем.	1	наем.	1	240	80	22	5			
	Терновой х.	Знаменской.	7	6	13	2								2			
113	Кладовое Новое с.	Стрѣлецкой.	921	917	1838	184	зем.	1	соб.	1	254 ^{3/8}	67 ^{4/5}	23	140	2	Кладовое Новое.	
	Воротниково с.	"	226	205	431	43	ц.-п.	1	соб.	1	232 ^{1/2}	62	21				
114	Руденковъ .	"	9	5	14	1								1			
115	Стрѣлецкая сл.	"	539	499	1038	104	зем.	2	соб.	2	600 ^{1/2}	160 ^{1/8}	55	49	1	Стрѣлецкая.	
	Пушкарная сл.	"	709	705	1414	141								141	2	Пушкарная.	
	Троицкая сл.	"	303	321	624	62	зем.	1	наем.	1	75	25	7	55	1	Троицкая.	
	Прогорье (Великое Озеро) д.	"	59	58	117	12								12			
116	Ламская .	"	747	716	1463	146	зем.	1	соб.	1	315 ^{1/2}	70 ^{1/8}	29	117	2	Ламская.	
ИТОГО.			82007	79614	161621	16162		145	171		176	61556	14953	5596	10566	176	
								98	119		121	44218	10669	4020			
								11	11		13	2130	661	194			
								3	8		8	4229	855	384			
								30	30		31	9736	2481	885			
								2	2		2	613	161	56			
								1	1		1	630	126	57			
								145	171		176	61556	14953	5596			

№ школы района.	Названіе селеній, входящихъ въ школьный районъ.	Волость.	Коллич. насел. въ 1906 г.			СУЩЕСТВУЮЩІЯ ШКОЛЫ.			СТВУЮЩІЯ ШКОЛЫ.							Селенія, въ которыхъ слѣдуетъ открыть новыя школы.	Примѣчанія.
			Мужчинъ.	Женщинъ.	ВСЕГО.	Колличество дѣтей школьн. возраста (8, 9, 10 и 11 л.).	Число и типъ школъ.	Число комплеккт.	Зданія школъ.	Число.	Объемъ въ куб. арш.	Площадь пола въ кв. арш.	Выстатость классн. комнатъ, считая по 11 куб. арш. воздуха и по 2 кв. арш. пола на 1 учащагося.	Коллич. дѣтей, не посѣщающихъ въ существующихъ школъ.	Необходимое для открытія количество школн. комплеккт. въ районѣ.		
1	2	3	4	5	6	7	8	9	10	11	12	13	14	15	16	17	18
1	Мальцево с.	Косторнянской.	614	563	1177	118	зем.	1	собст.	1	506 ^{1/4}	112	46	72	2	Мальцево.	
	Толмачево (Мальцево) д.	"	63	63	126	13	—	—	—	—	—	—	—	13	—	—	
2	Любимовка д.	"	304	315	619	62	част.	2	собст.	3	522	191 ^{1/2}	47	15	—	—	
	Офросимовка д.	"	97	97	194	19	—	—	—	—	—	—	—	19	—	—	
	Косторная д.	"	760	700	1460	146	зем.	2	собст.	2	688	172	63	83	2	Косторная.	
3	Благодатное (Макова) с-цо	"	306	278	584	58	—	—	—	—	—	—	—	58	1	Благодатное.	
	Тарасово с.	"	388	395	783	78	зем.	2	собст.	2	891	198	81	(-3)*	—	—	*) См. текстъ.
4	Александровка и Жекулинская д.	"	114	109	223	22	зем.	1	собст.	2	525	120	48	(-26)*	—	—	*) См. текстъ. Жекулинская въ 5 вер. отъ Александровки.
	Ивановка д.	"	130	123	253	25	—	—	—	—	—	—	—	25	—	—	
	Бѣлый Колодезь с.	"	283	266	549	55	—	—	—	—	—	—	—	55	1	Б. Колодць.	
	Самсоновка д.	"	80	78	158	16	—	—	—	—	—	—	—	16	—	—	
5	Глѣбовка д.	"	120	124	244	24	—	—	—	—	—	—	—	24	—	—	
	Масловка д.	"	208	201	409	41	—	—	—	—	—	—	—	41	1	Масловка.	
	Хитровка д.	"	118	139	257	26	зем.	1	собст.	1	367 ^{1/4}	81 ^{9/16}	33	(-7)*	—	—	*) См. текстъ.
6	Борщень с.	"	555	536	1091	109	зем.	2	собст.	2	781 ^{1/2}	183 ^{7/8}	71	38	1	Борщень.	
7	Нелидовка х.	"	175	151	326	33	—	—	—	—	—	—	—	33	1	Нелидовка.	
	Шагаровка д.	"	95	99	194	19	—	—	—	—	—	—	—	19	—	—	
8	Житень д.	"	420	444	864	86	зем.	1	собст.	1	585	117	53	33	1	Житень.	
9	Липовка д.	Больше-Солдатской.	226	207	433	43	зем.	1	собст.	1	(550)	137 ^{1/2}	50	(-7)*	—	—	*) См. текстъ. Свѣдѣнія о размѣрахъ-классной комнаты не получ.
10	Волоконское (Егорьевское) с.	"	727	716	1443	144	зем.	2	собст.	2	644	160	59	85	1	Волоконское.	
11	Ширково (Нѣмча Знаменское) с.	"	536	544	1080	108	зем.	1	собст.	1	315	70	29	79	1	Ширково.	
12	Щербачево (Щербаковка) д.	"	536	507	1043	104	зем.	1	собст.	1	333	60	30	74	1	Щербаковка.	
13	Красный Клинь д.	"	250	236	486	49	—	—	—	—	—	—	—	49	1	Кр. Клинь.	
	Ржава с.	"	619	609	1228	123	зем.	1	собст.	1	567	126	51	52	1	Ржава.	
	Левшинка д.	"	217	205	422	42	ц.-п.	1	собст.	1	212 ^{1/10}	60 ^{3/5}	20	—	—	—	
14	Леонтьевка д.	"	233	206	439	44	зем.	1	наем.	1	320	80	29	13	—	—	
15	Бардаковка д.	"	331	303	634	63	зем.	1	—	—	—	—	—	44	1	Леонтьевка.	
16	Большое Солдатское и Кукуй с.	"	1681	1561	3242	324	зем.	2	собст.	1	346 ^{1/2}	77	31	32	1	Бардаковка.	
17	Заломное с.	"	465	427	892	89	—	—	—	—	—	—	—	89	4	Б. Солдатское.	
18	Сторожевое с.	"	630	567	1197	120	зем.	1	—	—	—	—	—	89	2	Заломное.	
19	Нижне Гридина д.	Скородянской.	614	593	1207	121	зем.	1	собст.	1	315 ^{15/16}	86 ^{1/4}	29	91	2	Сторожевое.	
20	Нѣмча (Ширково) с.	"	322	309	631	63	зем.	1	собст.	1	585	117	53	68	1	Н. Гридина.	
21	Извѣкова (Нѣмча Нелидовка) д.	"	111	106	217	22	ц.-п.	1	собст.	1	299 ^{4/5}	66 ^{2/3}	27	36	—	—	
	Вышне Гридина д.	"	215	202	417	42	—	—	—	—	—	—	—	22	1	Извѣкова.	
22	Сула (Сергѣевка) с.	"	1381	1331	2712	271	зем.	2	собст.	1	200	94 ^{7/8}	18	24	—	—	
	Герасимовка д.	"	42	57	99	10	—	—	—	—	—	—	—	10	—	—	
23	Скородное с.	"	1105	1102	2207	221	зем.	1	собст.	2	930	94 ^{3/4}	85	176	3	Сула.	
24	Большой Каменецъ д.	"	290	261	551	55	—	—	—	—	—	—	—	10	—	—	
25	Любостань с.	"	1254	1264	2518	252	зем.	2	соб.	1	585	117	53	168	3	Скородное.	
	Новоселовка (при Любостани) выс.	"	58	61	119	12	ш. г.	1	—	—	—	—	—	55	1	Б Каменецъ	
	Александровка с.	Ново-Ивановской.	113	97	210	21	—	—	—	—	—	—	—	152	3	Любостань.	
	Леоновка д.	"	501	495	996	100	зем.	1	соб.	2	875	175	80	80	—	—	
	Найденъ х.	"	—	—	—	—	—	—	—	—	—	—	—	—	—	—	
26	Старая Сорочина д.	"	96	96	192	19	—	—	—	—	—	—	—	19	—	—	
	Новая Сорочина д.	"	165	173	338	34	—	—	—	—	—	—	—	34	1	Н. Сорочина.	

Населеніе отнесено къ району № 49 Львовскаго у. Ивановская.

№ школы района.	Название селений, входящихъ въ школьный районъ.	Волость.	Коллч. насел. въ 1906 г.			Количество дѣтей школьн. возраста (8, 9, 10 и 11 л.).	СУЩЕ		СТВУЮЩІЯ ШКОЛЫ.						Селенія, въ которыхъ слѣдуетъ открыть новыя школы.	Примѣчанія.	
			Мужчинъ.	Женщинъ.	ВСЕГО.		Число и типъ школы.	Число комплект.	Зданія школы.	Число.	Объемъ въ куб. арш.	Площ. пола въ кв. арш.	Въсѣдность классовъ, считая по 11 куб. арш. воздуха и по 2 кв. арш. пола на 1 учащагося.	Коллч. дѣтей, не помѣщающихся въ существующихъ школахъ.			Необходимое для открытїи количество школьн. комплект. въ районѣ.
1	2	3	4	5	6	7	8	9	10	11	12	13	14	15	16	17	18
27	Викторовка д.	Ново-Ивановской.	165	186	351	35	—	—	—	—	—	—	—	35	1	Викторовка.	
	Кругленькое с-цо	"	203	186	389	39	зем.	1	соб.	1	252	63	23	16	—	—	
28	Ново-Ивановка с.	"	589	591	1180	118	зем.	2	соб.	2	1064 ^{1/8}	239 ^{1/4}	97	21	—	—	
	Кутузовы Лозы выс.	"	5	4	9	1	—	—	—	—	—	—	—	1	—	—	
	Александрія х. (Лежачки)	"	115	116	231	23	—	—	—	—	—	—	—	23	1	Александрія.	
29	Малая Локня с. (Сотницкое).	"	336	302	638	64	зем.	2	собст	2	900	180	82	(-18)*	—	—	*) См. текстъ.
	Николаевка д. (вблизи М. Локни)	"	155	161	316	32	—	—	—	—	—	—	—	32	—	—	
	Леонидовъ х. (Викторовка)	"	173	162	335	33	зем.	1	собст	1	450	96	41	(-8)*	—	—	*) См. текстъ.
	Никольскій х.	"	203	186	389	39	—	—	—	—	—	—	—	39	1	Никольскій.	
30	Толстый Лугъ д.	"	808	761	1569	157	зем.	2	соб.	2	810	162	74	83	1	Толстый Лугъ.	
31	Дарьино с.	"	1007	1049	2056	206	зем.	2	соб.	2	1312 ^{1/2}	250	119	87	2	Дарьино.	
	Николаевка д. (вблизи Дарьино)	"	727	726	1453	145	зем.	1	соб.	1	442	110 ^{1/2}	40	105	2	Николаевка.	
32	Лебедевка д. (Лебедивщина).	"	868	874	1742	174	зем.	2	соб.	2	1080	240	98	76	1	Лебедевка.	
33	Свердликвщина с.	"	1047	999	2046	205	зем.	1	соб.	1	324	81	29	147	3	Свердликвщина.	
							ш. г.	1	соб.	1	323	76	29				
34	Нижне-Паровая д. (Левшинка)	Мартыновской.	278	267	545	54	зем.	1	соб.	1	480	96	43	11	—	—	
	Ржава х. (при Н. Паровой)	"	59	47	106	11	—	—	—	—	—	—	—	11	—	—	
	Разгребли с-цо	"	89	91	180	18	—	—	—	—	—	—	—	18	1	Разгребли.	Отъ Паровой на разст. 2 ^{1/2} в.
35	Русская Порѣчная с.	"	1005	980	1985	198	зем.	1	соб.	1	377 ^{3/5}	94 ^{1/2}	34	136	2	Русская Порѣчная.	
							ш. г.	1	соб.	1	304	76	28				
36	Черкасская Порѣчная с.	"	995	941	1936	194	зем.	2	собст	2	965 ^{5/32}	193 ^{1/32}	88	78	1	Черк. Порѣчная.	
							ш. г.	1	собст	1	308	76	28				
37	Кубатовка д.	"	211	218	429	43	зем.	1	собст	1	350	70	32	11	—	—	
	Ивашковскій (Чернецкій) х.	"	133	115	248	25	—	—	—	—	—	—	—	25	1	Ивашковскій.	
38	Курчаниновка д.	"	199	197	396	40	—	—	—	—	—	—	—	40	1	Курчаниновка.	
	Самофаловка д.	"	121	132	253	25	—	—	—	—	—	—	—	25	—	—	
	Мартыновка с.	"	635	619	1254	125	зем.	1	собст	1	288 ^{3/4}	82 ^{1/2}	26	76	1	Мартыновка.	
							ш. г.	1	собст	1	252	72	23				
39	Михайловка д.	"	180	162	342	34	—	—	—	—	—	—	—	34	1	Михайловка.	
40	Колмаковскій х.	"	151	152	303	30	—	—	—	—	—	—	—	30	1	Колмаковскій.	
	Бондаревка д.	Замостянской.	77	69	146	15	ш. г.	1	собст	1	288	72	26	(-11)*	—	—	*) См. текстъ.
	Дмитраковскій х.	"	70	75	145	15	—	—	—	—	—	—	—	15	—	—	
41	Пушкарная сл.	Мартыновской.	889	878	1767	177	зем.	1	собст	1	357 ^{1/2}	89 ^{3/8}	32	145	3	Пушкарное.	
42	Русская Конопелька д.	"	484	479	963	96	зем.	1	собст	1	378	84	36	60	1	Русск. Конопелька	
43	Берюковка д.	"	684	590	1274	127	зем.	1	собст	1	362	81 ^{9/16}	33	94	2	Берюковка.	
44	Моховой Колодезь д.	Черно-Олешанской.	457	472	929	93	зем.	1	собст	1	315	70	29	64	1	М. Колодезь.	
	Растворово с.	"	431	380	811	81	зем.	1	собст	1	437	97	40	41	1	Растворово.	
45	Козыревка с.	"	460	438	898	90	—	—	—	—	—	—	—	90	2	Козыревка.	
	Саморядово д.	"	536	501	1037	104	зем.	1	собст	1	315	70	29	75	1	Саморядово.	
46	Черный Олехъ с.	"	535	491	1026	103	зем.	2	собст	2	800	600	73	30	—	—	
	Вудищи д.	"	934	868	1802	180	—	—	—	—	—	—	—	180	4	Вудищи.	
	Осинова Лука д.	"	215	219	434	43	—	—	—	—	—	—	—	43	1	Осинова Лука.	
47	Шелеповка д.	"	367	337	704	70	зем.	1	собст	1	334	75	30	40	1	Шелеповка.	
48	Малый Каменецъ д. (Меншій Камен.)	"	455	444	899	90	зем.	1	собст	1	346 ^{1/2}	77	31	59	1	М. Каменецъ.	
49	Хотежъ Колодезь д. (Вѣлки)	"	348	356	704	70	—	—	—	—	—	—	—	70	2	Колодезь х.	

№ школы района.	Название селений, входящих в школьный районъ.	Волость.	Коллч. насел. въ 1906 г.			Количество дѣтей школьн. возраста (8, 9, 10 и 11 л.)	СУЩЕСТВУЮЩІЯ ШКОЛЫ.		СТВУЮЩІЯ ШКОЛЫ.							Селенія, въ которыхъ слѣдуетъ открыть новыя школы.	Примѣчанія.
			Мужчинъ.	Женщинъ.	ВСЕГО.		Число и типъ школъ.	Число комплект.	Зданія школъ.	Число.	Объемъ въ куб. арш.	Площадь пола въ кв. арш.	Вместимость классн. комнатъ, считая по 11 куб. арш. вѣдуха и по 2 кв. арш. пола на 1 учащагося.	Коллч. дѣтей, не помѣщающихся въ существующихъ школахъ.	Необходимое для открытія количество школн. комплект. въ районѣ.		
1	2	3	4	5	6	7	8	9	10	11	12	13	14	15	16	17	18
	Знаменское с.	Черно-Олешенской.	323	274	597	60	ц.-п.	1	соб.	1	378 ³ / ₄	89 ¹ / ₈	34	26	—	—	
	Щеголекъ с.	"	666	609	1275	127	зем.	1	соб.	1	720	144	65	27	—	—	
50	Кривицкіе Буды с.	"	909	886	1795	179	зем.	1	соб.	1	384	96	35	136	3	Кр. Буды.	
51	Петровы Буды д.	"	556	587	1143	114	зем.	1	соб.	1	476 ⁵ / ₃₂	107 ¹ / ₃	43	70	1	Петр. Буды.	
52	Богдановка д.	Замостянской.	175	171	346	35	—	—	—	—	—	—	—	35	1	Богдановка.	
	Казачья Локня с.	"	892	863	1755	176	зем.	1	собст.	1	341 ¹ / ₄	89 ¹¹ / ₁₆	30	146	2	Казач. Локня.	
	Княжій х и Загребелье	"	370	330	700	70	—	—	—	—	—	—	—	70	2	Княжій.	
53	Заолешенка сл.	"	2184	2102	4286	429	зем.	2	собст.	3	1692	250	154	275	5	Заолешенка.	
	Поплюевскій х. (Чернецкій тожь)	"	72	73	145	15	—	—	—	—	—	—	—	15	1	Поплюевскій.	
54	Гончарная Гора сл.	"	1791	1694	3485	349	зем.	2	собст.	2	848 ⁷ / ₈	184 ⁵ / ₁₆	77	236	4	Гончарная.	
	Бордаковскій х. (Гусиновскій)	"	92	83	175	18	ц.-п.	1	собст.	1	396	88	36	18	—	—	
55	Подоль сл.	"	610	636	1246	125	зем.	1	собст.	1	486	108	44	81	2	Подоль.	
	Замостье сл.	"	1958	1816	3774	377	зем.	2	собст.	2	931 ¹ / ₂	206 ¹ / ₄	85	205	4	Замостье.	
	Пески х.	"	29	32	61	6	ц.-п.	2	собст.	2	950	190	87	—	—	—	
56	Ивановка д. (Рубанщина т.).	"	229	199	428	43	—	—	—	—	—	—	—	6	—	—	
	Гоголевка с-цо	"	307	293	600	60	зем.	1	собст.	1	568	113 ⁵ / ₈	52	43	1	Ивановка.	
	Олешня х.	"	184	156	340	34	ц.-п.	1	собст.	1	288 ¹ / ₃	82 ⁷ / ₈	26	(-8)*	—	—	*) См. текстъ.
57	Махновка д.	"	862	836	1698	170	ц.-п.	1	собст.	1	457	89 ¹ / ₄	41	129	2	Махновка.	
58	Куриловка д.	"	239	266	505	50	—	—	—	—	—	—	—	50	1	Куриловка.	
59	Черкасская Конопелька с.	"	86	263	549	55	—	—	—	—	—	—	—	55	1	Чер. Конопелька.	
	Фанасѣвка д.	Уланковской.	118	104	222	22	—	—	—	—	—	—	—	22	1	Фанасѣвка.	
60	Уланокъ с.	"	1126	1075	2201	220	зем.	2	собст.	2	944	207	86	85	2	Уланокъ.	
	Воробжа с.	"	374	347	721	72	ц.-п.	1	собст.	1	538	97 ¹ / ₃	49	72	2	Воробжа.	
	Семеновка д.	"	112	97	209	21	—	—	—	—	—	—	—	21	—	—	
	Криничный х.	"	26	28	54	5	—	—	—	—	—	—	—	5	—	—	
62	Нижн. Махово д.	"	340	342	682	68	—	—	—	—	—	—	—	68	1	Н. Махово.	
63	Введенская Вѣлица с.	"	720	721	1441	114	ц.-п.	1	собст.	1	318 ¹ / ₁₀	84 ¹ / ₂	29	115	2	В. Вѣлица.	
64	Богоявленская Вѣлица с.	"	628	635	1263	126	ц.-п.	1	собст.	1	393 ³ / ₄	112 ¹ / ₂	36	90	2	В. Вѣлица.	
65	Плехово с.	"	1319	1277	2596	260	зем.	1	собст.	1	480	120	44	216	4	Плехово.	
66	Борки с.	"	901	899	1800	180	зем.	1	собст.	1	442	110 ¹ / ₂	40	140	3	Борки.	
67	Спольное д.	"	489	451	940	94	ш. гр.	1	собст.	1	338	84	31	63	1	Спольное.	
	Крупецъ с.	"	516	490	1006	101	зем.	1	собст.	1	350	70	32	69	1	Крупецъ.	
68	Кучеровъ х. (Толстенковъ)	Миропольской.	151	165	316	32	—	—	—	—	—	—	—	32	1	Кучеровъ.	
69	Рождественское с. (Гуйва)	"	859	721	1580	158	зем.	2	собст.	2	1010	209	92	66	1	Гуйва.	
70	Александрія д. (Зачерствое)	"	80	78	158	16	зем.	1	собст.	1	240	48	22	(-6)*	—	—	*) См. текстъ.
71	Горналь д.	"	657	701	1358	136	зем.	1	собст.	1	288 ³ / ₄	82 ¹ / ₂	26	110	2	Горналь.	
72	Староселье д.	"	290	300	590	59	—	—	—	—	—	—	—	59	1	Староселье.	
	Пенянка с.	"	1894	1698	3592	359	зем.	2	собст.	2	856	214	78	281	5	Пенянка.	
73	Запселье сл.	"	1525	1547	3072	307	зем.	2	собст.	2	1215	243	110	197	4	Запселье.	

№ школьн. района.	Название селений, входящих въ школьный районъ.	Волость.	Коллич. насел. въ 1906 г.			Количество дѣтей школьн. возраста (8, 9, 10 и 11 л.).	СУЩЕ		СТВУЮЩІЯ ШКОЛЫ.								Селенія, въ которыхъ слѣдуетъ открыть новыя школы.	Примѣчанія.			
			Мужчинъ.	Женщинъ.	ВСЕГО.		Количество дѣтей школьн. возраста (8, 9, 10 и 11 л.).	Число и типъ школъ.	Число комплектовъ.	Зданія школъ.	Число.	Объемъ въ куб. арш.	Площадь пола въ кв. арш.	Въѣздн. классы. Комнатъ, считая по 11 куб. арш. воздуха и по 2 кв. арш. пола на 1 учащагося.	Коллич. дѣтей, не помѣщающихся въ существующихъ школахъ.	Необходимое для открытія количество школьн. комплектовъ.					
1	2	3	4	5	6	7	8	9	10	11	12	13	14	15	16	17	18				
74	Мирополье зашт. г.	Миропольской.	1517	1296	2813	281	зем.	1	еобст	1	384	96	35	(-274*)	—	—					
							зем.	2	собст	2	1170	195	108								
							ц.-п.	2	собст	2	1494	250	136								
							ц.-п.	2	собст	2	1476	246	134								
							ш. гр.	1	собст	1	232	58	21								
							мин.	3	собст	3	1334 ^{1/2}	311	121								
75	Студенокъ сл.	"	2246	2272	4518	452	зем.	2	собст	2	864	216	78	374	2	Студенокъ.					
76	Великая Рыбца с.	"	1114	1110	2224	222	зем.	2	собст	2	990	198	90	132	2	В. Рыбца.					
	Васильевка д.	"	168	176	344	34								1	Васильевка.						
	Груновка с.	Криниченской.	375	356	731	73	зем.	1	собст	1	600	120	55	18							
77	Берилровка д.	"	201	182	383	38	ш. гр.	1	собст	1	291	67 ^{1/2}	26	12							
78	Сѣнная д.	"	770	680	1450	145	зем.	1	собст	1	240	48	22	123	2	Сѣнная.					
79	Малая Рыбца с.	"	825	779	1604	160	зем.	2	собст	1	1125	225	102	58	1	М. Рыбца.					
80	Криничное с.	"	522	450	972	97	зем.	1	собст	1	486	108	44	53	1	Криничное.					
81	Большой Приколъ д.	"	441	402	843	84	зем.	1	собст	1	337 ^{1/2}	90	31	53	1	Б. Приколъ.					
82	Малый Приколъ д.	"	209	183	392	39								39	1	М. Приколъ.					
83	Осоевка с.	"	1282	1309	2591	259	зем.	2	собст	2	1000	200	91	168	3	Осоевка.					
	Романовскій х.	"	21	20	41	4								4							
84	Петрушевка с.	"	360	321	681	68	зем.	1	собст	1	384	96	35	33	1	Петрушевка.					
85	Чепелевскій х.	"	65	55	120	12								12							
	Проходы д.	"	172	193	365	37	зем.	1	собст	1	(550)	137 ^{1/2}	50	(-13)*							
	Гавриловка х. (Пивоваровскій)	"	7	9	16	2								2							
86	Милаевка д.	Гоптаровской.	212	197	409	41								41	1	Милаевка.					
87	Кондратовка с. (Преображен. Сотниц.)	"	722	691	1413	141	зем.	1	собст	1	550	137 ^{1/2}	50	91	2	Кондратовка.					
88	Гоптаровка с.	"	785	754	1539	154	зем.	1	наем.	1	388 ^{1/16}	104	35	119	2	Гоптаровка.					
89	Забужевка с.	"	572	541	1113	111	ц.-п.	1	собст	1	318	795	29	27	1	Забужевка.					
							зем.	1	собст	1	(550)	137 ^{1/2}	55								
90	Поповка д.	"	246	243	489	49								49	1	Поповка.					
91	Демидовка д.	"	394	420	814	81	зем.	1	собст	1	416	104	38	43	1	Демидовка.					
92	Романовка д.	"	257	239	496	50								50	1	Романовка.					
93	Графовка д.	"	366	381	747	75	зем.	1	собст	1	409 ^{1/16}	116 ^{7/8}	37	38	1	Графовка.					
94	Надежевка д.	"	190	162	352	35								35	1	Надежевка.					
	Аннино х. (Локня)	Вязовской Грайв. у.	45	54	99	10								10							
95	Камышное с.	Бѣловской.	622	565	1187	119	ц.-п.	1	собст	1	315	90	29	90	2	Камышное.					
	Гирья д.	"	504	484	988	99	зем.	1	собст	1	405	90	37	62	1	Гирья.					
96	Суходоль д.	"	292	269	561	56	зем.	1	собст	1	342	76 ^{1/4}	31	25							
	Песчаное с.	"	1243	1006	2249	225	зем.	1	наем.	1	280	70	25	200	4	Песчаное.					
97	Корочка сл.	"	448	437	885	89	зем.	1	собст	1	236 ^{1/4}	67 ^{1/2}	21	68	1	Корочка.					
	Лошаковка д.	"	553	561	1114	111	зем.	1	собст	1	315	70	29	82	2	Лошаковка.					
98	Бѣлая сл.	"	2752	2585	5337	534	ц.-п.	1	собст	1	506 ^{1/4}	112 ^{1/2}	46								
							ш. гр.	1	собст	1	266	76	24								
							зем.	1	собст	1	330	110	30	305	5	Бѣлая.					
							мин.	3	собст	3	1420 ^{2/3}	346	129								
99	Малое Солдатское с.	"	512	471	983	98	ц.-п.	1	собст	1	262	72	24	74	2	М. Солдатское.					
100	Вишнево с.	"	1232	1134	2366	237	зем.	1	собст	1	585	110	53	184	3	Вишнево.					

*) См. текстъ.

Свѣдѣнія о размѣрахъ классной комн. не получ. *) См текстъ.

Свѣдѣнія о размѣрахъ классной комнаты не получены.

№ школы. района.	Название селений, входящих в школьный районъ.	Волость.	Колич. насел. въ 1906 г.			Количество дѣтей школьн. возраста (8, 9, 10 и 11 л.).	СУЩЕСТВУЮЩІЯ ШКОЛЫ.	
			Мужчинъ.	Женщинъ.	ВСЕГО.		Число и типъ школъ.	Число комплет.
1	2	3	4	5	6	7	8	9
101	Бабичевъ х. Бахмутецъ х. Илекъ (Мальцевка) с.	Въловской.	163	145	308	31	—	—
	Марьинъ х. Озерки с.		145	143	288	29	зем. ц.-п.	2
102	Озерки с.		650	645	1295	130	зем. ц.-п.	1
103	Ганжовка д. Ганжовка (Сиднѣвка) д.	"	208	195	403	40	—	—
ИТОГО			84300	80781	165081	16509	121	156

Зданія школъ.	СТВУЮЩІЯ ШКОЛЫ.				Колич. дѣтей, непо-мѣщающихся въ существующихъ школахъ.	Необходимое для открытія количество школъ. комплет. въ районъ.	Селенія, въ которыхъ слѣдуетъ открыть новыя школы.	Примѣчанія.
	Число.	Объемъ въ куб. арш.	Площадь пола въ кв. арш.	Выстѣнность классов. комплет. считая по 11 куб. арш. новаго и по 2 кв. арш. пола на 1 учащагося.				
10	11	12	13	14	15	16	17	18
—	—	—	—	—	31	1	Бабичевъ.	
собст 2	554	123 ^{1/2}	50	134	29	1	Илекъ.	Отъ Илека на разстояніи 3 в. Свѣд. о разм. клас. ком. не получ.
собст 1	368 ^{3/20}	105 ^{1/5}	33					
собст 1	(550)	137 ^{1/2}	50	—	50	1	Марьинъ. Озерки.	
собст 1	334 ^{2/5}	74 ^{3/10}	30	—	—	—	Ганжовка.	
—	—	—	—	—	40	1		
—	159	66856 ^{3/5}	14827 ^{1/2}	6082	10427	195		
—	116	50200 ^{1/2}	10960 ^{1/4}	4569				
—	2	870	217 ^{1/2}	79				
—	6	2755 ^{1/10}	657	250				
—	22	9689 ^{1/2}	2086 ^{1/4}	881				
—	10	2819 ^{1/2}	715 ^{1/2}	256				
—	3	522	197	47				
—	159	66856 ^{3/5}	14827 ^{1/2}	6082				

№ школы, района.	Название селений, входящихъ въ школьный районъ.	Волость.	Коллч. насел. въ 1906 г.			СУЩЕСТВУЮЩІЯ ШКОЛЫ.			Здания школъ.	Классныхъ комнатъ.				Необходимое для открытія количества школъ, комплект. въ районъ.	Селенія, въ которыхъ слѣдуетъ открыть новыя школы.	Примѣчанія.			
			Мужчинъ.	Женщинъ.	ВСЕГО.	Количество дѣтей школьн. возраста (8, 9, 10 и 11 л.).	Сущ. и типъ школъ.	Число комплеккт.		Число.	Объемъ въ куб. арш.	Площадь пола въ кв. арш.	Вместимость классн. комнатъ, считая по 11 куб. арш. воздуха и по 2 кв. арш. пола на 1 учащагося.				Коллч. дѣтей, не помѣщающихся въ существующихъ школъ.		
													Соб.					Ш. г.	Зем.
1	2	3	4	5	6	7	8	9	10	11	12	13	14	15	16	17	18		
1	Мѣловое с.	Краснянской.	628	688	1316	132	ц.-п.	1	соб.	1	227	66	21	111	2	Мѣловое.	Отъ д. Александровки на разстояніи 3 версты.		
	Александровка (Донцова) х.		63	69	132	13	—	—	—	—	—	—	—	—	—	—		—	
2	Александровка (Малая Хрущовка) д.		178	195	373	37	—	—	—	—	—	—	—	—	37	1		Александровка.	
	Милюковка (Дмитріевка)		70	73	143	14	—	—	—	—	—	—	—	—	14	—		—	
	Шишковка (Дмитріевка)		30	32	62	6	—	—	—	—	—	—	—	—	6	—		—	
3	Большая Хрущовка		617	543	1160	116	—	—	—	—	—	—	—	—	116	2		Больш. Хрущовка.	
4	Подымовка д.		403	361	764	76	зем.	1	соб.	1	593 ³ / ₄	118 ³ / ₄	54	22	1	Подымовка.			
	Александровка (Мариновка)		305	299	604	60	ц.-п.	1	соб.	1	416	104	38	22	—	—		—	
5	Завидовка д.		476	488	964	96	зем.	1	соб.	1	585	117	53	43	1	Ракова.			
	Ракова д.		330	318	648	65	зем.	1	соб.	1	432	144	39	26	1	Красная.			
6	Красная сл.		105	95	200	20	—	—	—	—	—	—	—	20	—	—		—	
	Шепелевка д.		1042	1042	2084	208	зем.	1	соб.	1	704	165 ³ / ₄	64	144	3	Верезовское.			
7	Верезовское с.		952	1013	1965	197	ц.-п.	1	соб.	1	249	66 ¹ / ₄	23	174	3	Сырцово.			
8	Сырцово с.		761	699	1460	146	зем.	1	соб.	1	780	156	71	75	2	Луханина.			
9	Луханина д.		79	70	149	15	—	—	—	—	—	—	—	15	—	—		—	
	Калашниковъ х.		171	168	339	34	зем.	1	соб.	1	520	104	48	(-14) *	—	—		*) См. текстъ.	
10	Пѣнка (Сырцова)		1388	1253	2641	264	зем.	2	соб.	1	216	72	20	244	4	Дмитріевское.			
11	Дмитріевское (Юматовка)		590	607	1197	120	зем.	1	соб.	1	440	88	40	80	1	Ольховка.			
12	Ольховка д.		316	304	620	62	—	—	—	—	—	—	—	62	1	Ворскловка.			
13	Ворскловка (Рязанцево)	268	318	586	59	—	—	—	—	—	—	—	59	1	Даниловка.				
14	Даниловка (Погорѣловка)	1232	1263	2495	249	зем.	1	соб.	1	534	118 ³ / ₄	49	200	4	Покровское.				
	Покровское с.	635	575	1210	121	ш. г.	1	соб.	1	288	72	26	95	2	Рождественское.				
15	Рождественское (Больш. Маячки)	2334	2206	4540	454	зем.	2	соб.	2	920	184	84	370	7	Михайловское.				
16	Михайловское (Верхопѣнье)	158	140	298	30	—	—	—	—	—	—	—	30	1	Покровский.				
17	Покровскій (Ильинскій) х.	115	100	215	21	—	—	—	—	—	—	—	21	—	—				
	Покровскій (Переверзевъ) х.	1190	1130	2320	232	зем.	1	соб.	1	365 ¹ / ₂	97 ¹ / ₂	33	199	3	Сухая Солотина.				
18	Сухая Солотина													4	Кочетовка.				
19	Кочетовка с.	1810	1810	3620	362	зем.	2	соб.	2	972	216	89	251	—	—	Отъ с. Кочетовки на разст. 4 в.			
	Кочетовка Постоял. Дворы х.					ц.-п.	1	соб.	1	247 ¹ / ₂	72	22	—	—	—	—			
20	Новоселка д.	218	201	419	42	—	—	—	—	—	—	—	42	1	Новоселка.				
21	Грязное с.	615	616	1231	123	ц.-п.	1	соб.	1	241	60 ¹ / ₄	22	101	2	Грязное.				
	Малые Маячки (Мысь Добр. Надежды)	471	478	949	95	ш. г.	1	соб.	1	120 ⁶ / ₈	42	11	84	1	Малые Маячки.				
22	Богородицкое (Прохор тожь Михайл.)	1222	1169	2391	239	ц.-п.	1	соб.	1	296	84 ¹ / ₂	27	212	4	Богородицкое.				
	Прелестное с-цо	531	497	1028	103	—	—	—	—	—	—	—	103	2	Прелестное.				
	Андреевское с-цо	114	118	232	23	—	—	—	—	—	—	—	23	—	—				
23	Береговая д.	389	381	770	77	—	—	—	—	—	—	—	77	2	Береговая.				
	Петровка х.	365	339	704	70	ш. г.	1	соб.	1	105	42	10	60	1	Петровка.				
24	Песинскій х.	247	224	471	47	—	—	—	—	—	—	—	47	1	Песинскій х.				
25	Верхняя Ольшанка д.	1620	1504	3124	312	зем.	1	соб.	1	520	104	47	241	4	Верхн. Ольшанка.				
	Дмитріевское (Ольшанка) с.	1384	1382	2766	277	ш. г.	1	соб.	1	260	80	24	—	—	—				
26	Дмитріевское (Ольшанка) с.	473	457	930	93	зем.	1	соб.	1	390	120	35	242	4	Дмитріевское.				
27	Приютовка (Малая Песинка) д.	284	296	580	58	ш. г.	1	соб.	1	357	102	32	61	1	Приютовка.				
	Праворотскій Колодезь д.	630	620	1250	125	зем.	1	соб.	1	360	90	33	92	4	Праворотск. Кол.				
	Ниж. Праворотскій Кол. (Карташ.) д.													4	Н. Правор. Кол.				

№ школы, района.	Название селений, входящихъ въ школьный районъ.	Волость.	Колич. насел. въ 1906 г.			Количество дѣтей школьн. возраста (8, 9, 10 и 11 л.).	СУЩЕ С Т В У Ю Щ И Я Ш К О Л Ы .			Здания школъ.	Число.	Объемъ въ куб. арш.	Площ. пола въ кв. арш.	Въсѣмность классн. комнатъ, считая по 11 куб. арш. во-вухъ и по 2 кв. арш. пола на учащагося.	Кол-во дѣтей, не по-являющихся въ су-ществующихъ школъ.	Необходимое для открытия количество школн. компл-кт. въ районѣ.	Селенія, въ кото-рыхъ слѣдуетъ открыть новыя школы.	Примѣчанія.
			Мужчинъ.	Женщинъ.	ВСЕГО.		Число и типъ школъ.	Число компл-кт.	Классныхъ комнатъ.									
			4	5	6		7	8	9									
	Александровское с-цо	Ольшанской.	19	16	35	4	—	—	—	—	—	—	—	4	—	—		
	Нижняя Ольшанка (Купринка)	"	618	576	1194	119	—	—	—	—	—	—	—	119	2	Нижн. Ольшанка.		
28	Псишка д.	"	614	604	1218	122	—	—	—	—	—	—	—	122	2	Псишка.		
	Верхній Праворотскій Колодезь д.	"	354	367	721	72	—	—	—	—	—	—	—	72	2	В. Правор. Кол.		
29	Вихровка д.	"	578	562	1140	114	зем.	1	соб.	1	585	117	53	61	1	Вихровка.		
30	Ярыгино (Марьяна) д.	"	346	340	687	69	зем.	1	соб.	1	360	90	33	—	—	—		
							ш. г.	1	соб.	1	315 ^{1/8}	76 ^{1/2}	29	7	—	—		
	Марьяинскій Поселокъ	"	213	174	387	38	зем.	1	соб.	1	420	105	38	—	—	—		
31	Ржава (Никольское)	"	727	713	1440	144	зем.	1	соб.	1	343	98	31	113	2	Ржава.		
32	Пересвѣтъ х.	Бобрышевской.	294	310	604	61	—	—	—	—	—	—	—	61	1	Пересвѣтъ.		
33	Семеновка д.	"	276	299	575	58	зем.	1	соб.	1	596 ^{1/4}	119 ^{1/4}	54	4	—	—		
34	Троицкое с.	"	813	766	1579	158	ц.-п.	1	соб.	1	264 ^{5/8}	73	24	134	2	Троицкое.		
35	Бобрышева с.	"	1288	1264	2552	255	зем.	2	соб.	2	357	119	32	223	4	Бобрышово.		
	Кривцово с.	"	594	645	1239	124	—	—	—	—	—	—	—	124	2	Кривцово.		
36	Нагольное с.	"	1703	1698	3401	340	ц.-п.	1	соб.	1	415	112 ^{3/4}	37	303	5	Нагольное.		
	Ржавчикъ х.	"	153	157	310	31	—	—	—	—	—	—	—	31	1	Новоселовка.		
37	Новоселовка д.	"	2334	2415	4749	475	зем.	2	соб.	1	720	144	66	376	6	Пселецкое.		
	Пселецкое с.	"					ш. г.	1	соб.	1	369	101 ^{3/4}	33	—	—	—		
38	Котово с.	"	564	548	1112	111	ш. г.	1	соб.	1	86 ^{5/8}	24 ^{3/4}	8	103	2	Котово.		
39	Яковлевка д.	"	235	208	443	44	—	—	—	—	—	—	—	44	1	Яковлевка.		
40	Большіе Крюки с.	"	674	628	1302	130	зем.	2	соб.	1	405	90	37	93	1	Большіе Крюки.		
	Вышняя Котова д.	"	775	787	1562	156	—	—	—	—	—	—	—	156	3	Вышн. Котова.		
41	Малые Крюки д.	"					ш. г.	1	соб.	1	204 ^{3/4}	63	19	136	2	Мал. Крюки.		
	Гремячка д.	"	769	783	1552	155	ш. г.	1	соб.	1	204 ^{3/4}	63	19	136	2	Мал. Крюки.		
	Голенищева д.	"					ш. г.	1	соб.	1	224	56	20	94	2	Потопахина.		
42	Потопахина д.	Казацкой.	574	571	1145	114	ш. г.	1	соб.	1	224	56	20	94	2	Потопахина.		
	Яковлевка с-цо	"	30	45	75	8	—	—	—	—	—	—	—	8	—	—		
43	Котельниково с.	"	1314	1422	2736	274	ш. г.	1	соб.	1	288	72	26	248	4	Котельниково.		
	Поль-Котельниково	"	778	807	1585	158	ц.-п.	1	соб.	1	567	132	51	107	2	Поль-Котельник.		
44	Кулига д.	"	593	594	1187	120	—	—	—	—	—	—	—	120	2	Кулига.		
45	Рудавецъ с.	"	787	834	1621	162	—	—	—	—	—	—	—	162	3	Рудавецъ.		
	Хлѣлевой Колод. х.	"	19	23	42	4	—	—	—	—	—	—	—	4	—	—		
46	Красникова д.	"	542	566	1108	111	ш. г.	1	соб.	1	281 ^{1/4}	75	26	85	2	Красникова.		
47	Казацкая сл.	"	1751	1737	3488	349	зем.	3	соб.	2	880 ^{3/4}	195 ^{1/2}	80	240	4	Казацкая.		
							ц.-п.	1	соб.	1	320	80	29	—	—	—		
	Пушкарная сл.	"	355	407	762	76	зем.	1	соб.	1	196	56	18	58	1	Пушкарная.		
	Стрѣлецкая сл.	"	932	893	1825	183	—	—	—	—	—	—	—	183	3	Стрѣлецкая.		
48	Трубежъ с.	"	740	713	1453	145	ш. г.	1	соб.	1	220 ^{1/2}	63	20	125	2	Трубежъ.		
	Нагорный хут.	"	86	76	162	16	—	—	—	—	—	—	—	16	—	—		
49	Анахина д.	"	324	331	655	65	—	—	—	—	—	—	—	65	1	Анахина.		
	Лунина д.	"	383	361	744	74	зем.	1	соб.	1	520	104	47	27	1	Лунина.		
50	Услонка с.	"	396	375	771	77	ш. г.	1	соб.	1	792	144	72	5	—	—		
51	Зорина сл.	"	907	929	1836	184	зем.	1	соб.	2	416	128	38	146	2	Зорина.		
	Спасское (Крамыцино)	Павловской.	496	494	990	99	—	—	—	—	—	—	—	99	2	Спасское.		
52	Знобиловка с.	Казацкой.	512	496	1008	101	зем.	1	соб.	1	324	81	29	72	1	Знобиловка.		

Отъ Трубежа на разст. 3 вер.

№ школы, района.	Название селений, входящих въ школьный районъ.	Волость.	Колич. насел. въ 1906 г.			Количество дѣтей школьн. возраста (8, 9, 10 и 11 л.).	СУЩЕ СТВУЮЩІЯ ШКОЛЫ.		СТВУЮЩІЯ ШКОЛЫ.							Селенія, въ кото- рыхъ слѣдуетъ открыть новыя школы.	Примѣчанія.
			Мужчинъ.	Женщинъ.	ВСЕГО.		Число и типъ школьн.	Число комплет.	Зданія школьн.	Число.	Объемъ въ куб. арш.	Площ. пола въ кв. арш.	Иждивенность власн. комнатъ, считая по 11 куб. арш. воз- духа и по 2 кв. арш. пола на 1 учащагося.	Колич. дѣтей, не по- мѣщающихся въ су- ществующихъ школ.	Необходимое для открытія количество школьн. комплет. въ районѣ.		
53	Шипы с.	Курасовской.	609	574	1183	118	—	—	—	—	—	—	118	2	Шипы.		
	Шиповка д.	"	157	160	317	32	—	—	—	—	—	32	1	Шиповка.			
54	Сафоновка д.	"	211	215	426	43	зем.	1	соб.	1	446 ³ / ₄	105	41	2	—		
	Ольховатка д.	"	639	606	1245	125	—	—	—	—	—	—	125	2	Ольховатка.		
55	Орловка д.	"	413	378	791	79	—	—	—	—	—	—	79	2	Орловка.		
	Васильевка (Орловка)	"	103	94	197	20	—	—	—	—	—	—	20	—	—		
56	Богдановка д.	"	219	207	426	43	—	—	—	—	—	—	43	1	Богдановка		
	Владимировка д.	"	299	286	585	58	—	—	—	—	—	—	58	1	Владимировка.		
57	Курасовка с.	"	1254	1331	2585	258	зем.	2	соб.	2	393 ³ / ₄	112 ¹ / ₂	36	222	4	Курасовка.	
	Вознесенское с.	"	606	563	1169	117	—	—	—	—	—	—	117	2	Вознесенское.		
58	Алисовка д.	"	262	238	500	50	—	—	—	—	—	—	50	1	Алисовка.		
59	Троицкое (Ивня) д.	"	765	772	1537	154	ц.-п.	1	соб.	2	931 ¹ / ₂	207	85	69	1	Троицкое.	
60	Кругликъ (Новый Поселокъ)	"	359	313	672	67	ш. г.	1	соб.	1	360	90	33	34	1	Кругликъ.	
61	Новенькая (Мѣловенька)	"	1465	1388	2853	285	зем.	2	соб.	2	600	150	55	230	4	Новенькая.	
62	Новоселовка сл.	Пѣнской.	289	247	536	54	—	—	—	—	—	—	54	1	Новоселовка.		
	Венгеровка (Богатинская)	"	804	776	1580	158	—	—	—	—	—	—	158	3	Венгеровка.		
63	Вышн. Пѣны (Хотминка)	"	1010	1004	2014	201	—	—	—	—	—	—	201	4	Выш. Пѣны.		
64	Богатый зашт. гор.	"	500	418	918	92	зем.	2	соб.	2	584	146	53	39	—	—	
	Чертова д.	"	284	273	557	56	—	—	—	—	—	—	56	1	Чертова.		
65	Ниж. Хотминскъ (Пѣны)	"	953	966	1919	192	—	—	—	—	—	—	192	4	Ниж. Хотминск.		
	Выѣзжая д.	"	323	288	611	61	—	—	—	—	—	—	61	1	Выѣзжая.		
66	Пименскій (Никольскій Колодезь) х.	"	129	141	270	27	—	—	—	—	—	—	27	—	—	Жителей вътъ. Имѣііе и при немъ школа *) (см. текстъ).	
	Богдановскій х.	"	—	—	—	—	част.	1	соб.	1	202 ¹ / ₂	45	18	(-18)*	—	—	
67	Драгунское с.	"	609	504	1113	111	ш. г.	1	соб.	2	409 ¹ / ₂	117	37	74	1	Драгунское.	
68	Федчевка сл.	"	467	447	914	91	—	—	—	—	—	—	91	2	Федчевка.		
69	Студенокъ с.	"	275	231	506	51	—	—	—	—	—	—	51	1	Студенокъ.		
70	Пѣны сл.	"	3100	3095	6195	620	зем.	2	соб.	2	482 ¹ / ₄	148 ¹ / ₂	44	576	10	Пѣны.	Отъ Пѣны на раз. 3 и болѣе в.
	Пѣнскіе хут.	"	—	—	—	—	—	—	—	—	—	—	—	—	—	—	
71	Боброва сл.	"	758	734	1492	149	—	—	—	—	—	—	149	3	Боброва.		
72	Горяиново сел.	Павловской	502	500	1002	100	зем.	2	соб.	2	402	123 ¹ / ₂	36	64	1	Горяиново.	
73	Афанасьевка 1 и 2	"	524	532	1056	106	—	—	—	—	—	—	106	2	Афанасьевка.		
	Бавыкино (Увеселительное)	"	424	416	840	84	—	—	—	—	—	—	84	1	Бавыкино.		
	Нижняя Солотина 1 и 2	"	822	840	1662	166	зем.	1	соб.	1	596 ¹ / ₄	119 ¹ / ₄	54	112	2	Ниж. Солотина.	
74	Павловка сл.	"	1723	1656	3379	338	зем.	2	соб.	2	648 ³ / ₄	173 ¹ / ₄	59	222	4	Павловка.	
	Туравка д.	"	129	127	256	26	ц.-п.	1	соб.	1	630	126	57	—	—	—	
75	Бѣлое с.	"	453	383	836	84	ц.-п.	1	соб.	1	418	104 ¹ / ₂	38	46	1	Бѣлое.	
	Черепова д.	"	856	810	1666	167	зем.	1	соб.	1	555 ³ / ₄	117	50	117	2	Черепова.	
76	Песчаное 1 и 2	"	1009	954	1963	196	ц.-п.	1	соб.	1	360	90	33	163	3	Песчаное.	
77	Самарина с.	"	374	390	764	76	ц.-п.	2	соб.	2	624	156	57	19	—	—	
	Хомутцы д.	"	871	767	1638	164	—	—	—	—	—	—	164	3	Хомутцы.		
	Картамышева д.	Рыбинской.	462	490	952	95	—	—	—	—	—	—	95	2	Картамышева.		
78	Шмырева д.	"	531	466	997	100	зем.	1	соб.	1	450	90	41	59	1	Шмырева.	
	Курочкинъ х.	Пѣнской.	31	28	59	6	—	—	—	—	—	—	6	—	—		
79	Гремячка д.	Рыбинской.	212	208	420	42	—	—	—	—	—	—	42	1	Гремячка.		
	Коптева д.	"	188	174	362	36	—	—	—	—	—	—	36	1	Коптева.		

№ школы района.	Название селений, входящих въ школьный районъ.	Волость.	Коллич. насел. въ 1906 г.			Колличество дѣтей школьн. возраста (8, 9, 10 и 11 л.)	СУЩЕ			СТВУЮЩІЯ ШКОЛЫ.					Селенія, въ кото- рыхъ слѣдуетъ открыть новыя школы.	Примѣчанія.	
			Мужчинъ.	Женщинъ.	ВСЕГО.		Число и типъ школъ.	Число комплект.	Зданія школь.	Число.	Объемъ въ куб. арш.	Площадь пола въ кв. арш.	Вмѣстимость классн. комнатъ, считая по 11 куб. арш. воз- духа на 2 кв. арш. пола на 1 учащагося.	Коллич. дѣтей, не по- мѣщающихся въ су- ществующихъ школ.			Необходимое для открытія количество школьн. комплект. въ районѣ.
1	2	3	4	5	6	7	8	9	10	11	12	13	14	15	16	17	18
103	Стригосли д.	Долженковской.	253	215	468	47	—	—	—	—	—	—	—	47	1	Стригосль.	
104	Новоселовка д.	"	223	191	414	41	—	—	—	—	—	—	—	41	1	Новоселовка.	
	Долгія Буды сл.	"	1122	1027	2149	215	зем.	1	собст	1	270	67 ¹ / ₂	25	190	3	Долгія Буды.	
105	Переверзева сл.	"	220	227	447	45	ц.-п.	1	собст	1	441	126	40	5	—	—	
106	Корочка сл.	"	343	342	685	68	—	—	—	—	—	—	—	68	1	Корочка.	
107	Долгія Колодезь с.	"	652	614	1266	127	—	—	—	—	—	—	—	127	2	Долгія Колодезь.	
ИТОГО			103134	100839	203973	20397		93	111					16661	297		
					Земск. соб.		46	61	—	60	23184 ³ / ₄	5462 ¹ / ₂	2109				
					Зем. наемн.		2	2	—	2	713	203 ³ / ₄	65				
					Министерск.		3	5	—	5	2808	661 ³ / ₄	255				
					Црк.-прих.		23	24	—	25	9101 ¹ / ₄	2302 ¹ / ₂	826				
					Шк. грам.		18	18	—	19	5091 ¹ / ₄	1338	463				
					частныхъ.		1	1	—	1	202 ¹ / ₂	45	18				
								93	111								
										122	41100³/₄	10013¹/₂	3736				

№ школы. района.	Название селений, входящихъ въ школьный районъ.	В о л о с т ь .	Колич. насел. въ 1906 г.			Количество дѣтей школьн. возраста (8, 9, 10 и 11 л.).	С У Щ Е			С Т В У Ю Щ І Я Ш К О Л Ы .						Селенія, въ которыхъ слѣдуетъ открыть новыя школы.	Примѣчанія.
			Мужчинъ.	Женщинъ.	В С Е Г О .		Число и типъ школъ.	Число комплек.	Зданія школъ.	Число.	Объемъ въ куб. арш.	Площадь пола въ кв. арш.	Вместимость классн. комнатъ, считая по 11 куб. арш. во-дуга и по 2 кв. арш. пола на 1 ученика.	Колич. дѣтей, не по-мѣщающихся въ существующихъ школ.	Необходимое для открытія количество школн. комплект. въ районѣ.		
1	Переволочное с.	Средне-Расховецкой	626	601	1227	123	ц.-п.	1	собст	1	259 ^{1/16}	69 ^{11/16}	23	100	2	Переволочное.	
	Переволочное с-цо	"	215	206	421	42	—	—	—	—	—	—	42	1	Переволочное.		
2	Воронцовскій (Гриневъ) х.	"	194	218	412	41	—	—	—	—	—	—	41	1	Воронцовскій.		
3	Нижне-Гурово с.	"	2674	2707	5381	538	зем.	2	собст	2	540	135	49	403	5	Нижне-Гурова.	
4	Вышне-Гурово с.	"	470	454	924	92	зем.	1	собст	1	320	80	29	63	2	Выши-Гурово.	
	Гурово д.	"	49	49	98	10	—	—	—	—	—	—	10	—	—	—	
	Зарѣцкая д.	"	51	52	103	10	—	—	—	—	—	—	10	—	—	—	
	Гавриловка д.	"	9	5	14	1	—	—	—	—	—	—	1	—	—	—	
	Марьевка х.	"	23	32	55	6	—	—	—	—	—	—	6	—	—	—	
5	Лядовское (Гремячій Колодезь) с.	"	903	853	1756	176	зем.	1	собст	1	294	84	27	149	2	Лядовское.	
	Петровское (Барково) с-цо	"	136	131	267	27	—	—	—	—	—	—	27	1	Петровское.		
6	Средній Расховець с.	"	818	719	1537	154	зем.	1	собст	1	326 ^{1/4}	87	30	124	2	Средн.-Расховець.	
	Гриневка д.	"	151	154	305	30	зем.	1	собст	1	430 ^{3/4}	93 ^{1/2}	39	(-9)*	—	—	*) См. текстъ.
	Перцовка д.	"	134	128	262	26	—	—	—	—	—	—	26	—	—	—	
	Кинь-Грусть х.	"	10	8	18	2	—	—	—	—	—	—	2	—	—	—	
7	Сиделевка д.	"	495	481	976	98	зем.	1	собст	1	540	108	49	49	1	Сиделевка.	
	Горностаевка д.	"	266	276	542	54	—	—	—	—	—	—	54	1	Горностаевка.		
	Алексѣевка (Измайловка)	"	29	24	53	5	—	—	—	—	—	—	5	—	—	—	
8	Расховець с.	"	611	528	1139	114	—	—	—	—	—	—	114	2	Расховець.		
	Ивановка д.	Краснополянской.	217	211	428	43	—	—	—	—	—	—	43	1	Ивановка д.		
9	Сухая Пожидаевки	"	120	111	231	23	—	—	—	—	—	—	23	—	—	—	
	Липовскіе Пост. Дворы (Подтеплое).	Липовской.	92	95	187	19	зем.	1	собст	1	256	64	23	(-4)*	—	—	*) См. текстъ.
10	Красная Поляна с.	Краснополянской.	1537	1511	3048	305	зем.	2	собст	2	1100	220	100	205	4	Красная Поляна.	
	Поселокъ ст. Липовской	"	36	35	71	7	—	—	—	—	—	—	7	—	—	—	
	Мамотина д.	"	27	25	52	5	—	—	—	—	—	—	5	—	—	—	
11	Петровъ х.	"	415	412	827	83	мин.	1	собст	1	308	88	28	55	1	Петровъ х.	
12	Старые Савины	"	626	657	1283	128	зем.	1	собст	1	(550)	137 ^{1/2}	50	78	1	Старые Савины.	0 разм. клас. комн. свѣд. не получ.
	Чапкино с-цо	"	50	46	96	10	—	—	—	—	—	—	10	—	—	—	
	Шатиловка д.	"	34	31	65	6	—	—	—	—	—	—	6	—	—	—	
13	Архангел.-Егоровка (Моховая Безобр.)	"	207	205	412	41	—	—	—	—	—	—	41	1	Архангельск. Егор.		
	Перцевка д.	"	48	42	90	9	—	—	—	—	—	—	9	—	—	—	
	Юрьевка д.	"	37	35	72	7	—	—	—	—	—	—	7	—	—	—	
	Мацневка д.	"	170	154	324	32	—	—	—	—	—	—	32	1	Мацневка.		
14	Новые Савины	"	1335	1358	2693	269	зем.	2	собст	2	944	209 ^{1/2}	86	183	3	Новые Савины.	
	Ставровка д.	"	13	18	31	3	—	—	—	—	—	—	3	—	—	—	
	Трофимовка д.	"	14	12	26	3	—	—	—	—	—	—	3	—	—	—	
15	Крюкова д.	"	263	252	515	52	зем.	1	собст	1	577 ^{1/8}	128 ^{1/4}	52	—	—	—	
	Никольское (Орлянка)	Хохловской.	151	175	326	33	—	—	—	—	—	—	33	1	Никольское.		
	Удеревка с.	"	359	386	745	75	зем.	1	собст	1	357	102	32	43	1	Удеревка.	
	Нижній Щигоръ с-цо	"	73	69	142	14	—	—	—	—	—	—	14	—	—	—	
	Парамоновка д.	"	91	90	181	18	—	—	—	—	—	—	18	—	—	—	
	Хитрова д.	"	160	143	303	30	—	—	—	—	—	—	30	1	Хитрова.		
16	Вышній Щигоръ	"	304	275	579	58	зем.	2	собст	2	250 ^{1/4}	74 ^{1/16}	23	35	1	Вышній Щигоръ.	
	Уединенная (Дуровка)	"	126	116	242	24	—	—	—	—	—	—	24	—	—	—	
17	Успенское с.	"	212	175	387	39	—	—	—	—	—	—	39	1	Успенское.		
	Юнино (Картавцевы Выс.)	Стакановской.	7	14	21	2	—	—	—	—	—	—	2	—	—	—	

№ школы района.	Название селений, входящих в школьный район.	Волость.	Кол-ч насел. въ 1906 г.			Количество дѣтей школьн. возраста (8, 9, 10 и 11 л.).	СУЩЕСТВУЮЩІЯ ШКОЛЫ.		СТВУЮЩІЯ ШКОЛЫ.						Селенія, въ которыхъ слѣдуетъ открыть новыя школы.	Примѣчанія.		
			Мужчинъ.	Женщинъ.	Всего.		Здания школы.	Число.	Объемъ въ куб. арш.	Площадь пола въ кв. арш.	Здания школы.	Число.	Объемъ въ куб. арш.	Площадь пола въ кв. арш.			Классныхъ комнатъ.	Классн. комнатъ, считая по 11 куб. арш. во-духа и по 2 кв. арш. пола на 1 учащагося.
1	2	3	4	5	6	7	8	9	10	11	12	13	14	15	16	17	18	
18	Жеребенокъ (Алексѣвка)	Хохловской.	567	541	1108	111	зем.	1	собст	1	591 ^{3/4}	131 ^{1/2}	54	57	1	Жеребенокъ.		
19	Хохлово (Архангельск.)	"	239	244	483	48	ц.-п.	1	собст	1	283 ^{1/2}	81	26	22	1	Хохлово.		
	Петровское (Слатина)	"	66	42	108	11	—	—	—	—	—	—	—	11	—	—		
	Долгое (Долгій Колодезь)	"	33	29	62	6	—	—	—	—	—	—	—	6	—	—	Отъ с. Хохлова на разст. 3 в.	
20	Спасское (Вѣлое).	"	481	475	956	96	—	—	—	—	—	—	—	96	2	Спасское.		
21	Вѣлый Колодезь.	"	432	454	886	88	зем.	1	собст	1	357	102	33	55	1	Вѣлый Колодезь.		
22	Никольское (Рѣпице)	Никольской.	236	240	476	48	—	—	—	—	—	—	—	48	1	Никольское.		
	Острики д.	Стакановской.	222	226	448	45	—	—	—	—	—	—	—	45	1	Острики.		
23	Верхняя Должанка	"	90	78	168	17	—	—	—	—	—	—	—	17	—	—		
	Исакова д.	"	368	360	728	73	зем.	1	собст	1	(550)	137 ^{1/2}	50	23	1	Исакова.	Свѣд. о разм. клас. комн. не получ.	
	Ивановка (Небальсина)	Хохловской.	56	52	108	11	—	—	—	—	—	—	—	11	—	—	Отъ д. Исаково на разст. 3 вер.	
24	Юдинова д.	Стакановской.	245	238	483	48	—	—	—	—	—	—	—	48	1	Юдинова.		
25	Нижне-Ольховатое	"	894	800	1694	169	зем.	1	собст	1	450	120	41	128	2	Ниж-Ольховатое.		
	Лавровка д.	"	70	63	133	13	—	—	—	—	—	—	—	13	—	—		
26	Стаканово с.	"	1218	1323	2541	254	зем.	2	собст	2	1035	207	94	160	3	Стаканово.		
	Бутырки (Москвинка)	"	150	123	273	27	—	—	—	—	—	—	—	27	1	Бутырки.		
	Алексѣвка с-цо.	Никольской.	116	115	231	23	—	—	—	—	—	—	—	23	—	—	Отъ с. Стаканова на разст. 3 вер.	
27	Соловьѣвка (Ольховатка) д.	"	490	390	880	88	зем.	1	собст	1	382 ^{1/2}	90	35	53	1	Соловьѣвка.		
28	Рождественское (Поляково)	"	365	370	735	74	—	—	—	—	—	—	—	74	2	Рождественское.		
	Рындина (Ашихмина)	"	88	80	168	17	—	—	—	—	—	—	—	17	—	—	Отъ Рождествен. на разст. 3 ^{1/2} в.	
	Пьяный Верхъ д.	"	28	27	55	6	—	—	—	—	—	—	—	6	—	—	Отъ Рождествен. на разст. 3 в.	
29	Просѣки д.	"	111	113	224	22	—	—	—	—	—	—	—	22	—	—		
	Дубовая с-цо	"	140	140	280	28	—	—	—	—	—	—	—	28	1	Дубовая.		
	Юрьевка д.	"	60	57	117	12	—	—	—	—	—	—	—	12	—	—		
30	Вѣлая (Михайловка)	"	195	190	385	38	зем.	1	собст	1	360	80	33	5	—	—		
31	Моховая д.	"	175	168	343	34	зем.	2	собст	2	1100	275	100	(-66)*	—	—	—	*). См. текстъ.
32	Зарѣцкая д.	"	169	160	329	33	—	—	—	—	—	—	—	33	—	—		
	Большой Змѣинець с.	"	1037	1000	2037	204	зем.	2	собст	2	975 ^{1/2}	229 ^{1/2}	89	115	2	Больш. Змѣинець.		
	Дубовая д.	"	170	185	355	35	—	—	—	—	—	—	—	35	1	Дубовая.		
	Чиковка д.	"	85	80	165	17	—	—	—	—	—	—	—	17	—	—	Отъ Дубовой на разст. 2 ^{1/4} в.	
33	Никольское с.	"	267	261	528	53	зем.	1	собст	1	364	104	33	6	—	—	—	
	Длинная д.	"	302	300	602	60	ц.-п.	1	собст	1	158 ^{7/8}	49 ^{7/8}	14	—	60	1	Длинная.	
34	Бритованы (Маховой Верхъ)	Вышнедайменской.	56	53	109	11	—	—	—	—	—	—	—	11	—	—		
	Быковка с.	"	238	232	470	47	ш. гр.	1	собст	1	183 ^{3/4}	49	17	30	1	Быковка.		
	Васильевское с-цо	"	64	60	124	12	—	—	—	—	—	—	—	12	—	—		
35	Касоржа с.	"	669	646	1315	131	зем.	1	собст	1	216	72	20	111	2	Касоржа.		
36	Вышній Теробужъ (Никольское)	"	308	328	636	64	зем.	2	собст	1	303 ^{3/4}	81	28	36	1	Вышн. Теробужъ.		
	Алехина д.	Штевецкой.	121	111	232	23	—	—	—	—	—	—	—	23	—	—		
37	Пересуха д.	Вышнедайменской.	538	521	1059	106	зем.	1	собст	1	459	102	42	64	1	Пересуха.		
38	Вышній Даймень с.	"	488	478	966	96	ц.-п.	1	собст	1	300	75	27	69	1	Вышн. Даймень.		
39	Казанское (Дехтарка)	"	385	319	704	70	зем.	1	собст	1	360	90	33	37	1	Казанское.		
	Рѣдкинъ х.	"	30	27	57	6	—	—	—	—	—	—	—	6	—	—		
40	Ивановское (Козловка) д.	"	266	261	527	53	—	—	—	—	—	—	—	53	1	Ивановское.		
	Маркось (Ферма) х.	"	21	14	35	3	—	—	—	—	—	—	—	3	—	—		
41	Матвѣвка д.	"	270	238	508	51	—	—	—	—	—	—	—	51	1	Матвѣвка.		
42	Седмихолка д.	"	205	191	396	40	зем.	1	собст	1	504	112	46	(-6)*	—	—	—	*). См. текстъ.

№ школы района.	Название селений, входящих в школьный районъ.	Волость.	Колич. насел. въ 1906 г.			Количество дѣтей школьн. возраста (8, 9, 10 и 11 л.).	СУЩЕ		СТВУЮЩІЯ ШКОЛЫ.							Селенія, въ которыхъ слѣдуетъ открыть новыя школы.	Примѣчанія.
			Мужчинъ.	Женщинъ.	В СЕГО.		Число и типъ школъ.	Число комплеккт.	Зданія школъ.	Число.	Объемъ въ куб. арш.	Площ. пола въ кв. арш.	Въсѣнность классовъ, считая по 11 куб. арш. по 2 кв. арш. по 2 кв. арш. по 1 учащагося.	Колич. дѣтей, не посѣщающихъ въ существующихъ школ.	Необходимое для открытия количество школъ. комплект. въ районѣ.		
1	2	3	4	5	6	7	8	9	10	11	12	13	14	15	16	17	18
	Марфенка д.	Вышнедайменской.	211	189	400	40	—	—	—	—	—	—	—	40	1	Марфенка.	
	Нижній Дайменчикъ д.	"	243	212	455	45	ц.-п.	1	собст	1	210	60	19	26	—	—	
43	Каменка д.	"	221	214	435	44	—	—	—	—	—	—	—	44	1	Каменка.	
44	Батраковецъ д.	Николаевской.	67	81	148	15	—	—	—	—	—	—	—	15	—	—	
	Фентисово с.	"	475	490	965	96	—	—	—	—	—	—	—	96	2	Фентисово.	
	Фентисово (Протасово).	"	154	158	312	31	—	—	—	—	—	—	—	31	1	Фентис. (Протасово)	
45	Тишина д.	"	196	194	390	39	—	—	—	—	—	—	—	39	1	Тишина.	
	Баева д.	"	371	354	725	73	зем.	1	собст	1	140	35	13	60	1	Баева.	
46	Щурова д.	"	216	241	457	46	—	—	—	—	—	—	—	46	1	Щурова.	
	Золотухина д.	"	319	349	668	67	зем.	1	собст	1	288	72	26	41	1	Золотухина.	
47	Николаевка (Дурновка)	"	659	685	1344	134	зем.	1	собст	1	378	84	34	100	2	Николаевка.	
48	Кондриновка д.	"	310	327	637	64	зем.	1	собст	1	(550)	137 ^{1/2}	50	14	—	—	Свѣд. о разм. клас. комн. не получ.
	Петровский х.	"	89	92	181	18	—	—	—	—	—	—	—	18	—	—	Отъ д. Кондриновки на разст. 4 в.
49	Бѣлый Колодезь д.	"	186	209	395	39	—	—	—	—	—	—	—	39	1	Бѣлый Колодезь.	
50	Басовъ (Васильевскій) х.	"	84	69	153	15	—	—	—	—	—	—	—	15	—	—	
	Лутовка д.	"	86	84	170	17	—	—	—	—	—	—	—	17	—	—	
	Ржавая Плата д.	"	108	92	200	20	—	—	—	—	—	—	—	20	1	Ржавая Плата.	
	Сергѣевка д.	"	253	220	473	47	мин.	1	собст	1	519 ^{3/4}	115 ^{1/2}	47	—	—	—	
51	Барановка (Матѣевка) д.	"	271	267	538	54	зем.	1	наем.	1	(550)	137 ^{1/2}	50	4	—	—	Свѣд. о разм. клас. комн. не получ.
52	Донская д.	Уколовской.	640	578	1218	122	—	—	—	—	—	—	—	122	2	Донская.	
53	Чаплыгина д.	"	221	220	441	44	—	—	—	—	—	—	—	44	1	Чаплыгина.	
54	Сухая Неполка д.	"	250	205	455	46	—	—	—	—	—	—	—	46	1	Сухая Неполка.	
55	Воробьевка д.	"	311	270	581	58	—	—	—	—	—	—	—	58	1	Воробьевка.	
	Никулино с.	"	318	312	630	63	—	—	—	—	—	—	—	63	1	Никулино.	
	Татариновка д.	"	125	120	245	24	—	—	—	—	—	—	—	24	—	—	
	Шамышовка д.	"	189	210	399	40	—	—	—	—	—	—	—	40	1	Шамышовка.	
56	Гаврашевка (Малогоряиновка) д.	"	250	240	490	49	—	—	—	—	—	—	—	49	1	Гавришевка.	
	Уколово с.	"	849	684	1533	153	зем.	1	собст	1	472 ^{1/2}	126	43	110	2	Уколово.	
57	Кузьминка д.	"	300	274	574	57	—	—	—	—	—	—	—	57	1	Кузьминка.	
58	Воробьевка (Иртицево)	"	359	363	722	72	зем.	1	собст	1	320 ^{5/8}	85 ^{1/2}	29	43	1	Воробьевка.	
59	Сухоробрикъ д.	"	138	100	238	24	—	—	—	—	—	—	—	24	1	Сухоробрикъ.	
	Новый Сухоробрикъ д.	"	75	86	161	16	—	—	—	—	—	—	—	16	—	—	Отъ Сухоробрика на разст. 3 в.
60	Озерова д.	Шестопаловской.	531	574	1105	110	—	—	—	—	—	—	—	110	2	Озерова.	
61	Шестопалово с.	"	819	873	1692	169	зем.	1	собст	1	448	128	41	78	1	Шестопалово.	Свѣдѣнія о размѣрахъ классной комнаты не получены.
	Мужланово с.	"	322	342	664	66	ц.-п.	1	собст	1	398 ^{1/2}	102 ^{1/2}	36	30	1	Мужланово.	
	Аненково с-цо	"	85	98	183	18	—	—	—	—	—	—	—	18	—	—	
63	Новая Слобода с.	"	1331	1384	2715	272	зем.	1	собст	1	345	92	31	241	4	Новая Слобода.	
	Нижне-Красный Колодезь	"	249	215	464	46	зем.	1	собст	1	293 ^{3/4}	97 ^{3/4}	27	19	—	—	
64	Александровка с-цо	"	126	152	278	28	—	—	—	—	—	—	—	28	—	—	
	Чурилова д.	"	163	169	332	33	—	—	—	—	—	—	—	33	1	Чурилова.	
	Азовка д.	"	32	36	68	7	—	—	—	—	—	—	—	7	—	—	
65	Винокурня д.	"	143	143	286	29	—	—	—	—	—	—	—	29	1	Винокурня.	
	Камышина д.	"	92	93	185	19	—	—	—	—	—	—	—	19	—	—	
66	Плотская д.	"	261	258	519	52	—	—	—	—	—	—	—	52	1	Плотская.	
	Троицкое на Красномъ.	"	481	457	938	94	—	—	—	—	—	—	—	94	2	Троицкое.	
	Букрѣевка д.	"	83	87	170	17	—	—	—	—	—	—	—	17	—	—	

№ школьн. района.	Название селений, входящих в школьный районъ.	Волость.	Коллич. насел. въ 1906 г.			Колличество дѣтей школьн. возраста (8, 9, 10 и 11 л.).	СУЩЕ			СТВУЮЩІЯ ШКОЛЫ.						Селенія, въ которыхъ слѣдуетъ открыть новыя школы.	Примѣчанія.
			Мужчинъ.	Женщинъ.	ВСЕГО.		Число и типъ школъ.	Число комплеккт.	Зданія школъ.	Число.	Объемъ въ куб. арш.	Площадь пола въ кв. арш.	Въстѣнность классн. комнатъ, считая по 11 кв. арш. вѣрху и по 2 кв. арш. пола на учащагося.	Коллич. дѣтей, не посѣщающихъ въ существующихъ школахъ.	Необходимое для открытїя количество школьн. комплеккт. въ районѣ.		
67	Рождественское что на Штевецъ с. Штевецъ с.	Штевецкой.	377	355	732	73	—	—	—	—	73	1	Рождественское.				
			273	240	513	51	зем.	1	собрт	1	432	108	39	(-21)*	—	*) См. текстъ.	
							ц.-п.	1	собрт	1	360	80	33				
68	Верентенова д.	"	666	689	1355	135	—	—	собрт	1	352	88	32	135	2	Верентенова.	
69	Нижній Теробужъ д.	"	493	456	949	95	зем.	1	—	—	—	—	63	1	Нижній Теробужъ.		
70	Богородицкое с.	"	123	125	248	25	—	—	—	—	—	—	25	—	—		
	Вукрѣвка д.	"	160	138	298	30	—	—	—	—	—	—	30	1	Вукрѣвка.		
	Благодатная д.	"	163	183	346	35	—	—	—	—	—	—	35	1	Благодатное.		
	Пожидаевка д.	"	36	30	66	7	—	—	собрт	1	592 ^{5/16}	131 ^{5/8}	54	7	—		
71	Знаменское с.	"	583	551	1134	113	зем.	1	—	—	—	—	59	1	Знаменское.		
	Знаменскій х.	"	15	13	28	3	—	—	—	—	—	—	3	—	—		
72	Поповець с.	"	130	136	266	27	—	—	—	—	—	—	27	1	Поповець.		
	Гнилая Плата х.	"	26	23	49	5	—	—	—	—	—	—	5	—	—		
	Карташовка д.	"	110	130	240	24	—	—	собрт	1	290	80	26	24	—		
73	Курская-Ольховатка с.	Штевецкой.	339	345	684	68	ц.-п.	1	—	—	—	—	42	1	Курская-Ольховат.		
	Курская-Ольховатка д.	"	227	199	426	43	—	—	—	—	—	—	43	1	Курская-Ольховат.		
74	Грязное д.	"	163	172	335	33	—	—	—	—	—	—	33	1	Грязное.		
	Новоселокъ д.	"	95	94	189	19	—	—	собрт	1	456	96	41	19	—		
75	Касиновка д.	Вышне-Ольховской.	132	125	257	26	зем.	1	—	—	—	—	4	—	—		
	Грязной х.	"	24	19	43	4	—	—	—	—	—	—	80	2	Малый Змѣинець.		
76	Малый Змѣинець.	"	406	397	803	80	—	—	—	—	—	—	4	—	—		
	Очкасова д.	"	181	158	339	34	—	—	наем.	1	(550)	137 ^{1/2}	50	34	—		
77	Меркулова (Масловка).	"	163	147	310	31	зем.	1	—	—	—	—	22	—	—		
	Волчій Логъ х.	"	114	103	217	22	—	—	собр.	1	412 ^{1/2}	110	37	145	3	Вышне-Ольховатка	
78	Вышне-Ольховатка с.	"	912	909	1821	182	зем.	1	—	—	—	—	36	1	Кривцовка.		
	Кривцовка д.	"	160	195	355	36	—	—	—	—	—	—	16	—	—		
	Мясоѣдовка д.	"	80	81	161	16	—	—	—	—	—	—	17	—	—		
	Осиновая д.	"	77	89	166	17	—	—	—	—	—	—	41	1	Тускорь.		
79	Тускорь (Пожидаевка).	"	185	224	409	41	—	—	собр.	1	391 ^{5/8}	104 ^{1/2}	35	15	—		
	Сергѣевка д.	"	258	247	505	50	зем.	1	собр.	2	1300	260	118	(-68)*	—		
80	Алексѣевка д.	"	248	257	505	50	мин.	2	—	—	—	—	40	—	—		
	Романовка д.	"	197	202	399	40	—	—	—	—	—	—	11	—	—		
	Сѣкачевка д.	"	50	55	105	11	—	—	собр.	1	602 ^{1/16}	124 ^{3/4}	55	—	—		
81	Пожидаевка д.	"	277	271	548	55	зем.	1	собр.	1	594	132	54	—	—		
82	Ахтырская Гремячка	"	315	285	600	60	зем.	1	собр.	1	450	99 ^{3/8}	41	(-35)*	—		
		"					ц.-п.	1	—	—	—	—	—	46	—		
		"					—	—	—	—	—	—	—	42	1		
83	Верхняя Ахтырская (Гремячка) д.	"	229	231	460	46	—	—	—	—	—	—	—	24	—		
	Петровское (Хитрово)	Мелехинской.	228	187	415	42	—	—	—	—	—	—	—	24	—		
	Борисовка д.	"	131	105	236	24	—	—	собр.	1	470 ^{1/4}	104 ^{1/2}	43	(-18)*	—		
	Семеновка д.	"	124	127	251	25	зем.	1	—	—	—	—	—	22	—		
	Гремячка д.	"	105	119	224	22	—	—	собр.	2	891	198	81	155	3		
84	Крутая д.	"	1225	1135	2360	236	зем.	2	—	—	—	—	—	22	—		
	Новоселовка д.	"	123	101	224	22	—	—	собр.	1	570	142 ^{1/2}	52	116	2		
85	Охочевка с.	"	871	810	1681	168	зем.	1	—	—	—	—	—	59	1		
86	Анисовка (Каменка) д.	"	299	295	594	59	—	—	—	—	—	—	—	49	1		
	Медвѣденковъ Колодезь д.	"	265	225	490	49	—	—	собр.	1	477 ^{3/4}	136 ^{1/2}	44	223	4		
	Мелехино с.	"	1331	1337	2668	267	зем.	2	—	—	—	—	—	—	—		

№ школьн. района.	Название селений, входящих в школьный районъ.	Волость.	Колич. насел. въ 1906 г.			Количество дѣтей школьн. возраста (8, 9, 10 и 11 л.).	СУЩЕ		СТВУЮЩІЯ ШКОЛЫ.							Селенія, въ которыхъ слѣдуетъ открыть новыя школы.	Примѣчанія.
			Мужчинъ.	Женщинъ.	ВСЕГО.		Число и типъ школъ.	Число комплект.	Зданія школъ.	Число классныхъ комнатъ.	Объемъ въ куб. арш.	Площадь пола въ кв. арш.	Вместимость классн. комнатъ, считая по 11 куб. арш. воздуха и по 2 кв. арш. пола на 1 учащагося.	Кол-во дѣтей, не пользующихся въ существующихъ школахъ.	Необходимое для открытій количество школн. комплект. въ районѣ.		
87	Патешникъ с.	Мелехинской.	476	458	934	93	зем.	2	соб.	2	1120	224	102	(-9) *	—	—	*) См. текстъ.
	Новоспасское с-цо	"	119	118	237	24	—	—	—	—	—	—	—	24	—	—	
	Куначъ с.	"	331	297	628	63	—	—	—	—	—	—	—	63	1	Куначъ.	
88	Александровка д.	"	103	108	211	21	зем.	2	соб.	2	835 ^{1/8}	175 ^{3/4}	76	(-55) *	—	—	*) См. текстъ.
	Николаевка с-цо.	"	194	183	377	38	—	—	—	—	—	—	—	38	—	—	
	Озерки выс.	"	30	30	60	6	—	—	—	—	—	—	—	6	—	—	
	Алексѣевка д.	"	9	9	18	2	—	—	—	—	—	—	—	2	—	—	
89	Старая Слобода с.	Озеренской.	259	249	508	51	—	—	—	—	—	—	—	51	1	Старая Слобода.	
	Дунайка д.	"	131	111	242	24	—	—	—	—	—	—	—	24	—	—	
90	Титово д.	"	303	221	524	52	—	—	—	—	—	—	—	52	1	Титово.	
	Лохвинка (Озеренки)	"	35	30	65	7	—	—	—	—	—	—	—	7	—	—	
91	Басова д.	"	451	443	894	89	—	—	—	—	—	—	—	89	2	Басова.	
	Ясенки с.	"	1260	1265	2525	253	—	—	—	—	—	—	—	253	4	Ясенки.	
	Тѣстово с.	"	230	197	427	43	зем.	2	наем.	2	545 ^{5/8}	145 ^{1/2}	50	(-7) *	—	—	*) См. текстъ.
92	Васильково (Грязное)	"	144	132	276	28	ц.-п.	1	соб.	1	480	120	44	(-16) *	—	—	*) См. текстъ.
	Мещерскіе Дворы	"	339	225	564	56	—	—	—	—	—	—	—	56	1	Мещерскіе Дворы.	
93	Нижн. Озерна д.	"	535	597	1132	113	зем.	1	соб.	1	262 ^{1/2}	70	24	60	1	Ниж. Озерна.	
							ц.-п.	1	соб.	1	315	90	29				
	Защитное (Маховое)	"	383	353	736	74	—	—	—	—	—	—	—	74	1	Защитное.	
94	Верхняя Озерна	"	900	867	1767	177	ц.-п.	1	соб.	1	352 ^{1/2}	102	32	126	2	Верхняя Озерна.	
							ш. гр.	1	соб.	1	208	64	19				
	Александровка с-цо	"	127	111	238	24	—	—	—	—	—	—	—	24	—	—	
95	Лозовка д.	Троицкой.	775	789	1564	156	зем.	2	соб.	2	956 ^{1/4}	212 ^{1/2}	87	69	1	Лозовка.	
96	Троицкая (Пригородная)	"	909	901	1810	181	—	—	—	—	—	—	—	181	3	Троицкая.	
	Пожидаевъ х.	"	23	17	40	4	—	—	—	—	—	—	—	4	—	—	
97	Сныткина сл.	"	744	740	1484	148	—	—	—	—	—	—	—	148	2	Сныткина.	
98	Куликовка (Знаменское)	"	125	120	245	24	зем.	1	соб.	1	510	120	46	(-22) *	—	—	*) См. текстъ.
	Семеновка д.	"	501	474	975	97	—	—	—	—	—	—	—	97	1	Семеновка.	
	Новосель (Крутая)	"	129	132	261	26	—	—	—	—	—	—	—	26	1	Новосель.	
100	Сергѣевка д.	"	339	338	677	68	зем.	1	соб.	2	413	126	38	30	1	Сергѣевка.	
	Полевая Плота д.	"	110	97	207	21	—	—	—	—	—	—	—	21	—	—	
	Снѣгиревка д.	Никитской.	114	105	219	22	—	—	—	—	—	—	—	22	—	—	
101	Щигорчикъ с.	"	755	728	1483	148	зем.	2	соб.	2	780	195	71	77	1	Щигорчикъ.	
	Поныры д.	"	97	101	198	20	—	—	—	—	—	—	—	20	—	—	Отъ Щигорчика на разст. 3 вер.
102	Большіе Щигры (Вязовое)	"	1262	1153	2415	241	зем.	1	соб.	1	308	77	28	175	3	Большіе Щигры.	
							зем.	1	соб.	1	420 ^{3/4}	99	38				
103	Пузаново (Никитское)	"	493	543	1036	104	зем.	1	соб.	1	641 ^{1/4}	128 ^{1/4}	58	29	—	—	
							ц.-п.	1	соб.	1	182	56	17				
104	Плоховка д.	"	168	191	359	36	зем.	1	наем.	1	300	75	27	9	—	—	
	Заикина д.	"	49	47	96	10	—	—	—	—	—	—	—	10	—	—	
105	Русановка д.	"	353	370	723	72	мин.	1	соб.	1	445 ^{1/2}	97 ^{3/4}	41	31	1	Русановка.	
	Головановка д.	"	92	95	187	19	—	—	—	—	—	—	—	19	—	—	Отъ Русановки на разст. 3 вер.
106	Головинка д.	"	105	114	219	22	—	—	—	—	—	—	—	22	1	Головинка.	
	Жестян. Колод. х.	"	61	63	124	12	—	—	—	—	—	—	—	12	—	—	
	Верхній Жестян. Колод. х.	"	89	77	166	17	—	—	—	—	—	—	—	17	—	—	
107	Полевая Плота (Волчата) д.	"	330	392	722	72	зем.	1	соб.	1	448	112	41	31	1	Полевая Плота.	
	Ауфилоговъ (Горѣлая Мельница) х.	"	46	45	91	9	—	—	—	—	—	—	—	9	—	—	

№ школы района.	Название селений, входящих в школьный район.	Волость.	Коллич. насел. въ 1906 г.			Колличество дѣтей школьн. возраста (8, 9, 10 и 11 л.).	СУЩЕ С Т В У Ю Щ І Я Ш К О Л Ы .		С Т В У Ю Щ І Я Ш К О Л Ы .				Коллич. дѣтей, не посѣщающихся въ существующихъ школахъ.	Необходимое для открытия количество школьн. комплект. въ районѣ.	Селенія, въ которыхъ слѣдуетъ открыть новыя школы.	Примѣчанія.		
			Мужчинъ.	Женщинъ.	В С Е Г О .		Число и типъ школъ.	Число комплект.	Зданія школъ.	Число.	Объемъ въ куб. арш.	Площадь пола въ кв. арш.					Выстатость классовъ, считая по 11 куб. арш. возроста и по 2 кв. арш. пола на 1 учащагося.	
1	2	3	4	5	6	7	8	9	10	11	12	13	14	15	16	17	18	
108	Петрищева д.	Покровской.	345	395	740	74	зем.	1	собст.	1	469 ⁵ / ₈	110 ¹ / ₂	43	31	1	Петрищева.		
109	Кашлаково (Конищева).	"	95	100	195	20	—	—	—	—	—	—	—	20	—	—		
110	Карандаково с.	"	1778	1743	3521	352	зем.	2	собст.	2	1170	234	106	246	4	Карандаково.	Свѣдѣнія о размѣрахъ классной комнаты не получ. *) См. текстъ.	
	Панской Верхъ д.	"	140	130	270	27	зем.	1	наем.	1	(550)	137 ¹ / ₂	50	(-23)*	—	—		
	Покровскіе Дворы х.	"	59	59	118	12	—	—	—	—	—	—	—	12	—	—		
111	Покровское с.	"	2001	1912	3913	391	зем.	2	собст.	2	642 ⁷ / ₈	169	58	233	4	Покровское.	Свѣд. о разм. клас. комн. не получ.	
		"					зем.	2	собст.	2	(1100)	275)	100	—	—	—		
112	Знаменка (Щепотьевка)	"	222	187	409	41	—	—	—	—	—	—	—	41	1	Знаменка.		
113	Михайловское (Дурновка)	Липовской.	198	177	375	38	зем.	1	собст.	2	507	126 ³ / ₄	46	(-8)*	—	—	*) См. текстъ.	
	Трухачево д.	"	92	111	203	20	—	—	—	—	—	—	—	20	—	—		
	Карсакова д.	"	212	198	410	41	—	—	—	—	—	—	—	41	1	Карсакова.		
	Хрущовка д.	"	198	176	374	37	—	—	—	—	—	—	—	37	1	Хрущовка.		
114	Толстый Колодезь д.	"	244	198	442	44	зем.	1	собст.	1	(550)	137 ¹ / ₂	50	(-6)*	—	—	Свѣдѣнія о размѣрахъ классной комнаты не получ. *) См. текстъ.	
115	Липовское с.	"	1317	1285	2602	260	зем.	1	собст.	1	180	45	16	—	—	—		
		"					ц.-п.	1	собст.	1	653 ¹⁵ / ₁₆	127 ¹ / ₂	59	—	185	3	Липовское.	
	Сине-Озеро х.	"	42	49	91	9	—	—	—	—	—	—	—	9	—	—		
116	Юрасовка х.	"	46	45	91	9	—	—	—	—	—	—	—	9	—	—		
	Теплый Колодезь (Сенчуково)	"	212	214	426	43	зем.	1	наем.	1	(550)	137 ¹ / ₂	50	(-7)*	—	—	Свѣдѣнія о размѣрахъ классной комнаты не получ. *) См. текстъ.	
117	Мансурово (Ушаково) с.	"	346	355	701	70	зем.	1	собст.	1	526 ¹ / ₂	117	48	22	1	Мансурово (Ушак.)		
	Мансурово (Александровка)	"	110	106	216	22	—	—	—	—	—	—	—	22	—	—		
	Казанское (Мельгуновка)	"	75	76	151	15	—	—	—	—	—	—	—	15	—	—		
118	Новоселидебное (Копелевка)	"	255	216	471	47	зем.	1	собст.	1	478 ¹ / ₈	106 ¹ / ₄	43	4	—	—		
119	Шатиловка д.	"	145	125	270	27	—	—	—	—	—	—	—	27	1	Шатиловка.		
	Новоселидебное с-цо	"	75	75	150	15	—	—	—	—	—	—	—	15	—	—		
	Васютинка д.	"	68	63	131	13	—	—	—	—	—	—	—	13	—	—		
120	Николаевка д.	"	179	172	351	35	—	—	—	—	—	—	—	35	1	Николаевка.		
	Горяиновка д.	Липовчанской.	382	343	725	72	—	—	—	—	—	—	—	72	1	Горяиновка.		
121	Мармыжи с.	"	641	637	1278	128	зем.	1	собст.	1	390	120	35	93	2	Мармыжи.		
122	Березовчикъ д.	"	969	950	1919	192	—	—	—	—	—	—	—	192	4	Березовчикъ.		
123	Липовчикъ с.	"	888	928	1816	182	зем.	1	собст.	2	1104	256	100	82	2	Липовчикъ.		
	Волжанчикъ д.	"	785	753	1538	154	зем.	1	собст.	1	280	80	25	—	—	—		
		"					зем.	1	наем.	1	(550)	137 ¹ / ₂	50	—	79	1	Волжанчикъ.	Свѣд. о разм. клас. комн. не получ.
	Ивановка д.	"	291	291	582	58	—	—	—	—	—	—	—	58	1	Ивановка.		
124	Егорьевское (Дидево)	"	327	339	666	67	—	—	—	—	—	—	—	67	1	Егорьевское.		
125	Мелиховъ Колодезь с.	"	1001	978	1979	198	ц.-п.	1	собст.	1	450	91	41	157	3	Мелиховъ Колод.		
126	Голощановка д.	"	162	147	309	31	—	—	—	—	—	—	—	31	1	Голощановка.		
	Нижне-Мелиховъ Колодезь д.	"	87	90	177	18	—	—	—	—	—	—	—	18	—	—		
	Серебряковъ х.	"	45	49	94	9	—	—	—	—	—	—	—	9	—	—		
ИТОГО			81423	79375	160798	16080		102	121	—	123	51263 ¹ / ₄	12210 ³ / ₄	4660	11420	202		
							Зем. соб.	71	88	—	90	38203 ¹ / ₄	9117 ¹ / ₂	3473				
							Зем. наем.	10	11	—	11	4951 ⁵ / ₈	1237	450				
							Министер.	4	5	—	5	2573 ¹ / ₄	561 ¹ / ₄	234				
							Цер.-прих.	15	15	—	15	5143 ³ / ₈	1182	467				
							Шк. грам.	2	2	—	2	391 ³ / ₄	113	36				
								102	121	—	123	51263 ¹ / ₄	12210 ³ / ₄	4660				

№ школьн. района.	Название селений, входящихъ въ школьный районъ.	Волость.	Коллич. насел. въ 1906 г.			Колличество дѣтей школьн. возраста (8, 9, 10 и 11 л.).	СУЩЕ С Т В У Ю Щ И Я Ш К О Л Ы .			Здания школы.	Число.	Объемъ въ куб. арш.	Площадь пола въ кв. арш.	Вѣстимость классовъ, считая по 11 куб. арш. воздуха и по 2 кв. арш. пола на 1 учащагося.	Коллич. дѣтей, непо- мѣщающихся въ существующихъ школ.	Необходимое для открытия количество школьн. комплкт. въ районѣ.	Селенія, въ кото- рыхъ слѣдуетъ открыть новыя школы.	Примѣчанія.	
			Мужчинъ.	Женщинъ.	ВСЕГО.		Здания школы.	Число.	Объемъ въ куб. арш.										Площадь пола въ кв. арш.
			4	5	6		7	8	9										10
1	Боева 1 д.	Чаплыгинской.	554	528	1082	108	—	—	—	—	—	—	—	108	2	Боева д.			
	Боева 2 д.		65	69	134	13	—	—	—	—	—	—	—	13	—	—			
2	Павловка д.	" "	449	424	873	87	—	—	—	—	—	—	—	87	2	Шеховцова.			
	Шеховцова д.		145	142	287	29	—	—	—	—	—	—	—	29	—	—			
	Яковлевка д.		237	218	455	46	—	—	—	—	—	—	—	46	1	Хворостова.			
	Жижилова (Жизлова) д.		335	325	660	66	зем.	1	собст	1	533 ⁴ / ₅	125 ³ / ₅	49	17	—	—			
	Хворостова д.		64	69	133	13	—	—	—	—	—	—	—	13	—	—			
3	Зиборовка (Семеновка) д.	" "	149	140	289	29	зем.	1	собст	1	729	162	66	(-37)*	—	—			
	Барбино с-цо		44	50	94	9	—	—	—	—	—	—	—	9	—	—			
	Старосельцово с.		317	297	614	61	—	—	—	—	—	—	—	61	1	Посошкова.			
	Маринково с-цо		31	30	61	6	—	—	—	—	—	—	—	6	—	—			
	Посошкова д.		47	58	105	11	—	—	—	—	—	—	—	11	—	—			
	Звегинцева д.		326	324	650	66	зем.	1	собст	1	522	116	47	19	1	—			
4	Верхне-Волобуева д. (Моисеева)	" "	52	47	99	10	—	—	—	—	—	—	—	10	—	—			
	Курасово (Петровское) с.		294	311	605	61	—	—	—	—	—	—	—	61	1	Волобуева.			
5	Кирѣвка д.	" "	345	350	695	69	зем.	1	собст	1	399 ¹ / ₂	94	36	33	1	Чаплыгина.			
	Волобуева д.		122	122	244	24	—	—	—	—	—	—	—	24	—	—			
	Чаплыгина д.		470	466	936	94	—	—	—	—	—	—	—	94	2	Медвѣдица Нижн.			
6	Денисова д.	" "	284	254	538	54	зем.	1	наем.	1	360	90	33	21	—	—			
	Медвѣдица Нижняя с.		116	104	220	22	—	—	—	—	—	—	—	22	1	Конева.			
	Медвѣдица Вышняя д.		70	68	138	14	—	—	—	—	—	—	—	14	—	—			
	Конева (Швейцарія) д.		255	236	491	49	—	—	—	—	—	—	—	49	1	Косиново 1.			
7	Сотникова д.	" "	78	66	144	14	—	—	—	—	—	—	—	14	—	—			
	Косиново 1 с.		259	260	519	52	—	—	—	—	—	—	—	52	1	Хмѣлевая.			
8	Косиново 2 с.	Казацкой.	112	115	227	23	—	—	—	—	—	—	—	23	1	—			
	Хмѣлевая д.		186	184	370	37	—	—	—	—	—	—	—	37	1	Овсянникова.			
	Татаренкова (Долгій-Колодезь) д.		245	227	472	47	зем.	2	собст	2	825	150	75	(-28)*	—	—			
9	Овсянникова д.	Чаплыгинской.	112	109	221	22	—	—	—	—	—	—	—	22	—	—			
	Сапогово д.		42	35	77	8	—	—	—	—	—	—	—	8	—	—			
10	Вырки д.	Каменевской.	135	150	285	29	—	—	—	—	—	—	—	29	—	—			
	Половнева (Шуклина) д.		194	159	353	35	—	—	—	—	—	—	—	35	1	Пашкова.			
	Мошкина д.		96	83	179	18	—	—	—	—	—	—	—	18	—	—			
11	Пашкова (Шайкова) д.	" "	96	91	187	19	—	—	—	—	—	—	—	19	—	—			
	Барбинка (Глѣбово) с.		115	108	223	22	—	—	—	—	—	—	—	22	1	Соскова.			
12	Алябьева д.	Каменевской.	308	273	581	58	—	—	—	—	—	—	—	58	1	Мѣшкова.			
	Соскова д.		326	292	618	62	—	—	—	—	—	—	—	62	1	Терепша.			
	Мѣшкова д.		350	337	687	69	зем.	1	собст	1	587 ⁴ / ₅	123 ³ / ₅	53	16	—	—			
13	Терепша д.	" "	178	176	354	35	—	—	—	—	—	—	—	35	1	—			
	Никольское с.		80	100	180	18	—	—	—	—	—	—	—	18	—	—			
14	Шумская д.	" "	116	127	243	24	—	—	—	—	—	—	—	24	1	—			
	Переверзева (Кобозева) д.		74	73	147	15	—	—	—	—	—	—	—	15	—	—			
15	Прилѣпы д.	" "	357	317	674	67	—	—	—	—	—	—	—	67	1	Волобуева.			
	Малахова д.		409	431	840	84	ц.-п.	1	собст	1	269 ¹ / ₂	77	25	59	1	Куркино.			
	Волобуева д.		312	326	638	64	—	—	—	—	—	—	—	64	1	Букрѣвка.			
16	Куркино с.	" "					—	—	—	—	—	—	—	—	—	—			
	Букрѣвка д.						—	—	—	—	—	—	—	—	—	—			

*) См. текстъ.

*) См. текстъ.

№ школы района.	Название селений, входящих въ школьный районъ.	В о л о с т ь.	Колѣч. насел. въ 1906 г.			Колѣчество дѣтей школьн. возраста (8, 9, 10 и 11 л.)	С У Щ Е		С Т В Ю Ю Щ И Я Ш К О Л Ы.							Селенія, въ кото- рыхъ слѣдуетъ открыть новыя школы.	Примѣчанія.
			Мужчинъ.	Женщинъ.	В С Е Г О.		Число и типъ школьн.	Число комплект.	Зданія школьн.	Число.	Объемъ въ куб. арш.	Площ. пола въ кв. арш.	Въсѣдность власн. комнатъ, считая по 11 куб. арш. воз- духа и по 2 кв. арш. пола на учащагося.	Колѣч. дѣтей, не по- мѣщающихся въ су- ществующихъ школ.	Необходимое для открытія количество школьн. комплект. въ районѣ.		
17	Чурилова д.	Каменевской.	178	187	365	37	зем.	1	соб.	1	529 ^{1/5}	117 ^{3/5}	48	(-11)*	—	—	*) См. текстъ.
	Муравлева (Щекина) д.	"	69	71	140	14	—	—	—	—	—	—	—	14	—	—	
18	Поповка д.	Казацкой.	519	576	1095	110	зем.	1	—	—	—	—	—	—	—	—	
	Каменево с.	Каменевской.	265	253	518	52	—	—	соб.	1	504	112	46	64	1	Поповка.	
	Виногробль (Ушаково, Недоплех. с-цо.	"	196	188	384	38	—	—	—	—	—	—	—	52	1	Каменево.	
	Муравлево с.	"	336	325	661	66	—	—	—	—	—	—	—	38	1	Виногробль.	
19	Каменево-Семеновка с.	"	246	269	515	51	—	—	—	—	—	—	—	66	1	Муравлево.	
	Михайловка д.	"	312	295	607	61	—	—	—	—	—	—	—	51	1	Каменево-Сем.	
20	Марьина (Шагаровка) д.	"	476	434	910	91	зем.	2	—	—	—	—	—	61	1	Михайловка.	
	Баланина (Марьина) д.	"	54	62	116	12	—	—	соб.	2	1155	231	105	(-14)*	—	—	*) См. текстъ.
	Ноздрачевка с.	"	257	228	485	48	зем.	1	—	—	—	—	—	12	—	—	
	Еськово (Ханокъ) с.	Троицкой.	341	322	663	66	—	—	соб.	1	236 ^{1/5}	67 ^{1/2}	21	27	—	—	
	Абышкинъ х.	"	26	35	61	6	—	—	—	—	—	—	—	66	1	Еськово.	
21	Виногробль с.	Каменевской.	1981	1852	3833	383	зем.	1	—	—	—	—	—	6	—	—	
22	Гремячій Колодезь (Гремячій х.) с.	Долговской.	1129	1139	2268	227	зем.	1	соб.	1	448 ^{4/5}	99 ^{4/5}	41	342	6	Виногробль.	
		"					ц.-п.	1	соб.	1	525	120	48	164	3	Гремячій Колодезь.	
23	Новая Слободка д.	"	586	606	1192	119	—	—	соб.	1	160 ^{1/4}	47 ^{1/4}	15	—	—	—	
24	Мощенка д.	"	317	329	646	65	—	—	—	—	—	—	—	119	2	Новая Слободка.	
25	Жерновець д.	"	1450	1446	2896	290	зем.	2	—	—	—	—	—	65	1	Мощенка.	
26	Тазово с.	"	1487	1438	2925	292	зем.	2	соб.	2	958	219	87	203	4	Жерновець.	
27	Будановка д.	"	1282	1238	2520	252	зем.	1	соб.	2	1188	216	108	184	3	Тазово.	
28	Дубовець д.	"	16	19	35	3	—	—	соб.	1	545	121	50	202	4	Будановка.	
	Нижній Дубовець д.	"	301	298	599	60	—	—	—	—	—	—	—	3	—	—	
29	Служня д.	"	275	289	564	56	—	—	—	—	—	—	—	60	1	Нижн. Дубовець.	
	Долгое с.	"	782	796	1578	158	—	—	—	—	—	—	—	56	1	Служня.	
	Ливенскіе Дворы выс.	"					—	—	—	—	—	—	—	158	3	Долгое.	
30	Апалькова д.	"	395	395	790	79	зем.	1	—	—	—	—	—	—	—	—	
	Коренскіе Дворы (Коренная Пуст. д.	"	187	204	391	39	зем.	1	наем.	1	100	33 ^{2/5}	9	70	1	Апалькова.	
31	Пойменово с.	"	654	613	1267	127	—	—	наем.	1	394	105	36	3	—	—	
32	Водяной Колодезь с.	Троицкой.	534	517	1051	105	зем.	1	—	—	—	—	—	127	2	Пойменово.	
33	Благодатное с-цо	"	70	89	159	16	—	—	соб.	1	432	96	39	66	1	Водяной Колодезь.	
	Винниково-Николаевка с-цо	"	184	188	372	37	—	—	—	—	—	—	—	16	—	—	
	Винниково с.	"	264	282	546	55	зем.	1	—	—	—	—	—	37	1	Винниково-Никол.	
	Новопоселенный выс.	"	184	190	374	37	—	—	соб.	1	347 ^{1/5}	86 ^{4/5}	32	23	—	—	
	Каменево с.	"	65	63	128	13	—	—	—	—	—	—	—	37	1	Новопоселенный.	
34	Троицкое	"	252	256	508	51	зем.	1	—	—	—	—	—	13	—	—	
	Пискалова д.	"	512	582	1094	109	—	—	соб.	1	576 ^{3/5}	121 ^{2/5}	52	(-1)*	—	—	*) См. текстъ.
35	Безобразова д.	"	394	272	666	66	—	—	—	—	—	—	—	109	2	Пискалова.	
	Петровское-Безобразово с-цо	"	88	82	170	17	—	—	—	—	—	—	—	66	1	Безобразова.	
	Петровская	"	259	234	493	49	—	—	—	—	—	—	—	17	—	—	
36	Мальцево В. с-цо	"	308	300	608	61	—	—	—	—	—	—	—	49	1	Петровская.	
	Мальцева М. д.	"					—	—	—	—	—	—	—	61	1	В. Мальцево.	
	Букрѣва д.	"	375	484	859	86	зем.	1	—	—	—	—	—	—	—	—	
	Карасевка д. (Петропавловское с.).	"	237	219	456	46	—	—	соб.	1	522	116	48	38	1	Букрѣва.	
	Городище-Безобразово	"					—	—	—	—	—	—	—	46	1	Карасевка.	
	Городище	"	354	362	716	72	—	—	—	—	—	—	—	72	1	Городище.	

№ школьн. района.	Название селений, входящих в школьный районъ.	Волость.	Коллч. насел. въ 1906 г.			Количество дѣтей школьн. возраста (8, 9, 10 и 11 л.).	СУЩЕ			СТВУЮЩІЯ ШКОЛЫ.							Селенія, въ которыхъ слѣдуетъ открыть новыя школы.	Примѣчанія.		
			Мужчинъ.	Женщинъ.	ВСЕГО.		Число и типъ школы.	Число комплект.	Зданія школы.	Число.	Объемъ въ куб. арш.	Площадь пола въ кв. арш.	Възможность классн. комнаты, считая по 11 куб. арш. вѣдуха и по 2 кв. арш. пола на 1 учащагося.	Коллч. дѣтей, не помѣщающихся въ существующихъ школахъ.	Необходимое для открытія количество школьн. комплект. въ районѣ.					
																10			11	12
56	Усть-Плоское с-цо Отрадный х. (Бѣлагинъ) Машновскій х. (Денисо-Малиновка). Крыловскій х. (Глазовъ)	Муравлевской. Чермошнѣнской.	143 210 178 45	158 216 161 44	301 426 339 89	30 43 34 9	— — — —	— — — —	— — — —	— — — —	— — — —	— — — —	— — — —	— — — —	— — — —	— — — —	— — — —	— — — —		
57	Семеновка д. Воробьевка с.	"	115 524	107 507	222 1031	22 103	— зем. 1	— —	— —	— —	— —	— —	— —	— —	— —	— —	— —	— —	— —	
58	Клиновка д.	"	282	282	564	56	—	наем. 1	—	—	—	—	—	—	—	—	—	—	—	
59	Кочегуровка с.	"	208	209	417	42	зем. 1	—	—	—	—	—	—	—	—	—	—	—	—	
60	Малиновскій х. (Площанскій). Черемошное с. Старое Черемошное с. Моисеевскій х. (Заплатный) Ивица Малая х.	"	162 465 517 88 85	165 471 502 90 88	327 936 1019 178 173	32 93 102 18 17	— — зем. 1 — —	— — — — —	— — — — —	— — — — —	— — — — —	— — — — —	— — — — —	— — — — —	— — — — —	— — — — —	— — — — —	— — — — —	— — — — —	
61	Ивица Большая х.	"	186	180	366	37	—	—	—	—	—	—	—	—	—	—	—	—	—	
62	Заикинъ х.	"	142	149	291	29	—	—	—	—	—	—	—	—	—	—	—	—	—	
63	Дунайцевъ х (Вер.-Дунаец., Голениц.) Ивановка (Трубецкій) х.	Рождественской.	143 310	133 297	276 607	28 61	— —	— собрт 1	— —	— —	— —	— —	— —	— —	— —	— —	— —	— —	— —	— —
64	Вышній Дубовець с. Леоновка д.	"	285 153	264 130	549 283	55 28	ц.-п. 1 —	— —	— —	— —	— —	— —	— —	— —	— —	— —	— —	— —	— —	— —
65	Лубянка (Новопоселенная) д. Никольское (Зорино) с. Никольское 1-е с-цо (Есиповка) Никольское 2-е с-цо	"	111 70 57 48	114 65 58 56	225 135 115 104	22 14 12 10	зем. 1 — — —	— — — —	— — — —	— — — —	— — — —	— — — —	— — — —	— — — —	— — — —	— — — —	— — — —	— — — —	— — — —	
66	Китаевка д. (Усть Галичій Верх.)	"	259	299	558	56	—	—	—	—	—	—	—	—	—	—	—	—	—	
67	Малая Гуторовка д. (Шумовка) Шумакова д. (Малая Гуторовка)	"	149 49	160 59	309 108	31 11	— —	— —	— —	— —	— —	— —	— —	— —	— —	— —	— —	— —	— —	
68	Любицкое с. Катурина д. Денисовка д. (Екатериновка). Денисовка д. (Усть-Дунаец.)	"	1465 78 85	1339 71 81	2804 149 166	280 15 17	зем. 2 — —	— — —	— — —	— — —	— — —	— — —	— — —	— — —	— — —	— — —	— — —	— — —	— — —	
69	Нижній Дубовець д. (Аксеновка) Андреевка с. (Прокуровка)	"	386 188	376 173	762 361	76 36	— —	— —	— —	— —	— —	— —	— —	— —	— —	— —	— —	— —	— —	
70	Знаменское (Мальшева) с. Рождественское (Полозовка) с.	"	359 2158	385 2060	744 4218	74 422	— мин. 1 ц.-п. 1	собрт 1 собрт 1 собрт 1	— — —	— — —	— — —	— — —	— — —	— — —	— — —	— — —	— — —	— — —	— — —	
71	Новочеремошное (Жигаевка) с.	"	1646	1500	3146	314	зем. 1 ц.-п. 1	собрт 1 —	— —	— —	— —	— —	— —	— —	— —	— —	— —	— —	— —	
72	Успенское с-цо Петровское 1 и 2 с-цо Медвѣнный Колодезь х.	"	26 354 15	21 327 16	47 681 31	5 68 3	— — —	— — —	— — —	— — —	— — —	— — —	— — —	— — —	— — —	— — —	— — —	— — —	— — —	
73	Амосова д. Поярковъ х. Владимировка Б. и М. д. Рождественскій х. (д. Панина)	"	287 382 123	305 374 137	592 756 260	59 75 26	зем. 1 — —	собрт 1 — —	— — —	— — —	— — —	— — —	— — —	— — —	— — —	— — —	— — —	— — —	— — —	
74	Лучня (Яковка) с.	"	67	69	136	14	—	—	—	—	—	—	—	—	—	—	—	—	—	

Отъ школы на разстояніи 3 вер.

*) См. текстъ.

*) См. текстъ.

№ школы района.	Название селений, входящих в школьный районъ.	Волость.	Колич. насел. въ 1906 г.			Количество дѣтей школьн. возраста (8, 9, 10 и 11 л.).	СУЩЕСТВУЮЩІЯ ШКОЛЫ.		СТВУЮЩІЯ ШКОЛЫ.							Селенія, въ которыхъ слѣдуетъ открыть новыя школы.	Примѣчанія.
			Мужчинъ.	Женщинъ.	ВСЕГО.		Число и типъ школъ.	Число комплеккт.	Зданія школъ.	Число.	Объемъ въ куб. арш.	Площ. пола въ кв. арш.	Объемъ въ куб. арш. по комнатамъ, считая по 11 куб. арш. воздуха и по 2 кв. арш. пола на учащагося.	Колич. дѣтей, не посѣщающихъ въ существующихъ школахъ.	Необходимое для открытия количество школъ, комплект. въ районѣ.		
1	2	3	4	5	6	7	8	9	10	11	12	13	14	15	16	17	18
92	Свидная д. Гостомля с. (Михайло-Архангельское)	Спасской.	278 1250	276 1270	554 2520	55 252	— зем.	— 1	— соб.	— 1	— 293	— 75 ⁴ / ₅	— 26	— 177	— 3	Свидная. Гостомля.	
93	Петровка д. Новоселовка (Новоселенный х.) Александровскій х. (Екатериновка).	"	37 97	38 88	75 185	8 19	— —	— —	— —	— —	— —	— —	— 8	— 19	— 1	Новоселовка.	(?) Точн мѣстонахож. не найдено
94	Свиридова д. Лютчина д. Одоевка д.	Дьяконовской.	49 100	55 93	104 193	10 19	— зем.	— 1	— наем.	— 1	— 130	— 40	— 12	— 7	— 1	— —	— —
95	Родионовка с-цо Щукаровка д. Артюховка д. Михайловка х. Покровское с.	"	83 103	87 114	170 217	17 22	— —	— —	— —	— —	— —	— —	— —	— 7	— —	— —	— —
	Яковлевка д. Верхніе Постоялые Дворы Озерки д.	"	153 71	132 76	285 147	29 15	— —	— —	— —	— —	— —	— —	— —	— 29	— —	— —	— —
96	Малыхина Верх. д. Стрешнева д. Алексѣевскій х.	"	38 137	33 134	71 271	7 27	— —	— —	— —	— —	— —	— —	— —	— 7	— 1	Малыхина В.	Отъ школы на разст. 2 ¹ / ₂ вер.
97	Малютина д. Малыхина Нижн. д. Луново с-цо Катырино	"	131 61	95 61	226 122	23 12	— —	— —	— —	— —	— —	— —	— —	— 12	— —	— —	— —
98	Лозовское с. Митрофановка д. Реутова д. Великое Озеро Семиинихино Озерки с.	"	167 85	162 82	329 167	33 17	— зем.	— 1	— наем.	— 1	— 112 ¹ / ₂	— 37 ¹ / ₂	— 10	— 7	— —	— —	— —
	Половнева д. Ворожба д. Дьяконово с.	"	235 253	222 233	457 486	46 48	— —	— —	— —	— —	— —	— —	— —	— 46	— 1	Лозовское. Митрофановка.	
	Мальцева д. Журавлинь х. Журавлинь Выс. Маслово с.	"	210 56	199 44	409 100	41 10	— —	— —	— —	— —	— —	— —	— —	— 41	— 1	Великое Озеро.	
99	Половнева д. Ворожба д. Дьяконово с.	"	295 153	309 162	604 315	60 31	зем. —	наем. —	1 —	177 ² / ₅ —	50 ³ / ₅ —	16 —	44 31	— —	— —	— —	— —
	Мальцева д. Журавлинь х. Журавлинь Выс. Маслово с.	"	3890 3380	3380 7270	7270 727	727 727	зем. зем. мин. ц.-п. ц.-п.	наем. — — — —	1 — — — —	128 ³ / ₅ — — — —	43 — — — —	12 49 63 17 19	567 — — — —	10 — — — —	Дьяконово.		
100	Мальцева д. Журавлинь х. Журавлинь Выс. Маслово с. Пастухова д. Прямыцна д. Песчаная д. Маслово Выс.	"	246 24	194 12	440 36	44 4	— —	— —	— —	— —	— —	— —	— —	— 44	— 1	Мальцева.	
	Маслово с. Пастухова д. Прямыцна д. Песчаная д. Маслово Выс.	"	507 156	528 134	1035 290	103 29	зем. —	наем. —	1 —	145 ³ / ₅ —	44 ⁴ / ₅ —	13 —	90 29	2 —	Журавлинь.		
	Маслово с. Пастухова д. Прямыцна д. Песчаная д. Маслово Выс.	"	61 178	45 176	106 354	11 35	— зем.	— наем.	— 1	— 96 ¹ / ₅	— 30 ⁴ / ₅	— 9	— 26	— —	— —	— —	— —
	Маслово с. Пастухова д. Прямыцна д. Песчаная д. Маслово Выс.	"	28 399	36 355	64 754	7 75	— —	— —	— —	— —	— —	— —	— 75	— 2	Маслово.		

*) См. текстъ.

№ школы района.	Название селений, входящих в школьный районъ.	В о л о с т ь.	Коллич. насел. въ 1906 г.			Колличество дѣтей школьн. возраста (8, 9, 10 и 11 л.).	С У Щ Е		С Т В Ю Ю Щ І Я Ш К О Л Ы.								Селенія, въ которыхъ слѣдуетъ открыть новыя школы.	П р и м ѣ ч а н і я.
			Мужчинъ.	Женщинъ.	В С Е Г О.		Число и типъ школъ.	Число комплектъ.	Зданія школъ.	Классныхъ комнатъ.			Вместимость классн. комнатъ, считая по 11 куб. арш. воз-духа и по 2 кв. арш. пола на учащагося.	Коллич. дѣтей, не посѣщающихъ въ существующихъ школъ.	Необходимое для открытія количество школн. комплектъ въ районѣ.			
										Число.	Объемъ въ куб. арш.	Площ. пола въ кв. арш.						
1	2	3	4	5	6	7	8	9	10	11	12	13	14	15	16	17	18	
101	Черницыно с.	Дьяконовской.	1550	1332	2882	288	зем. 2	2	собст.	2	1130 ^{1/5}	238	103	145	3	Черницыно.		
	Анахина (Изъѣздиново) д.	"	244	217	461	46	ц.-п. 1	1	собст.	1	438 ^{1/8}	97 ^{1/4}	40					Анахино.
	Анахино Выс.	"	203	203	406	41	зем. 1	1	наем.	1	188 ^{4/5}	58	17	29	—	—	—	
	Райкова д.	"	94	81	175	18	—	—	—	—	—	—	—	18	—	—	—	
102	Авдѣева д.	Старковской.	168	170	338	34	—	—	—	—	—	—	—	34	1	Авдѣева.		
103	Липина д.	"	553	559	1112	111	зем. 1	1	собст.	1	593 ^{3/5}	132	54	57	1	Липина.		
104	Ванина д.	"	400	380	780	78	зем. 1	1	наем.	1	344 ^{1/5}	76 ^{1/2}	31	47	1	Ванина.		
105	Жеребцово с-цо	"	484	471	955	95	—	—	—	—	—	—	—	95	2	Жеребцово.		
	Пишеново (Орѣхово)	"	252	248	500	50	ц.-п. 1	1	собст.	1	298 ^{1/8}	90	27	23	—	—	—	
	Хардикова (Чертово) д.	"	235	241	476	48	—	—	—	—	—	—	—	48	1	Хардикова.		
	Тугова д.	"	226	211	437	44	—	—	—	—	—	—	—	44	1	Тугова.		
106	Полянское с.	"	184	195	379	38	ц.-п. 1	1	собст.	1	400	100	36	2	—	—	—	
	Саморядова 1-я д.	"	72	75	146	15	—	—	—	—	—	—	—	15	—	—	—	
	Саморядова 2-я д.	"	230	214	444	44	—	—	—	—	—	—	—	44	1	Саморядова 2-я.		
	Нартова д. (Долганова)	"	83	85	168	17	—	—	—	—	—	—	—	17	1	Нартова.		
	Фролово с. (Жилиева)	"	77	96	173	17	—	—	—	—	—	—	—	17	—	—		
107	Плаксина д.	"	102	109	211	21	ц.-п. 1	1	собст.	1	322	99	29	(-8)*	—	—	—	*) См. текстъ.
	Сорокина д.	"	165	147	312	31	—	—	—	—	—	—	—	31	—	—	—	
108	Долженково Больш. с.	"	689	614	1303	130	—	—	—	—	—	—	—	130	3	Долженково Б.		
	Горбулина Верх. д.	"	269	262	531	53	—	—	—	—	—	—	—	53	—	Горбулина Верх.		
	Горбулина Нижн. д.	"	70	76	146	15	—	—	—	—	—	—	—	15	—	—		
109	Долженково Мал. с.	"	364	332	696	70	—	—	—	—	—	—	—	70	1	Долженково Мал.		
110	Волобуева д.	"	128	114	242	24	—	—	—	—	—	—	—	24	1	Волобуева.		
	Умрихина Мал. д.	"	48	44	92	9	—	—	—	—	—	—	—	9	—	—		
	Перькова д.	"	106	116	222	22	—	—	—	—	—	—	—	22	—	—		
	Пыжева д.	"	128	113	241	24	—	—	—	—	—	—	—	24	1	Пыжева.		
111	Авдѣево с. (Рышково)	"	212	229	441	44	зем. 1	1	собст.	1	607 ^{1/5}	135	55	(-11)*	—	—	—	*) См. текстъ.
	Мазнева Выш. д.	"	93	83	176	18	—	—	—	—	—	—	—	18	—	—		
	Мазнева Нижн. д.	"	50	57	107	11	—	—	—	—	—	—	—	11	—	—		
112	Быканово с. (Костино)	"	296	268	564	56	ц.-п. 1	1	собст.	1	378	94 ^{1/2}	34	22	1	Быканово.		
	Шуклина д.	"	90	89	179	18	—	—	—	—	—	—	—	18	—	—		
113	Болычево с.	"	113	87	200	20	—	—	—	—	—	—	—	20	—	—		
	Гостева д.	"	206	182	388	39	—	—	—	—	—	—	—	39	1	Гостева.		
114	Кобылева д.	"	344	267	611	61	—	—	—	—	—	—	—	61	1	Кобылева.		
	Дмитріевское с-цо	"	155	140	295	29	—	—	—	—	—	—	—	29	—	—		
	Соболева д.	"	85	77	162	16	—	—	—	—	—	—	—	16	—	—		
	Старково с.	"	142	124	266	27	зем. 1	1	собст.	1	412	97	38	(-11)*	—	—	—	*) См. текстъ.
	Умрихина Больш. с.	"	175	153	328	33	—	—	—	—	—	—	—	33	1	Умрихина Б.		
115	Пахомова д.	"	92	107	199	20	—	—	—	—	—	—	—	20	—	—		
	Веревкина д. (Растворова) д.	"	159	148	307	31	—	—	—	—	—	—	—	31	1	Веревкина.		
116	Потаповка д.	"	131	132	263	26	зем. 1	1	собст.	1	(550)	137 ^{1/2}	50	(-24)*	—	—	—	Свѣдѣнія о размѣрахъ классной комн. не получ. *) См. текстъ.
	Врежнева д.	"	121	110	231	23	—	—	—	—	—	—	—	23	—	—		
	Толмачева д.	"	70	75	145	15	—	—	—	—	—	—	—	15	—	—		
117	Николаевка д.	"	282	247	529	53	—	—	—	—	—	—	—	53	1	Николаевка.		
	Вышняя Дроняева д.	"	487	454	941	94	зем. 1	1	собст.	1	532 ^{1/2}	112	49	45	1	Выш. Дроняева.		

№ школы района.	Название селений, входящихъ въ школьный районъ.	В о л о с т ь .	Колич насел. въ 1906 г.			Количество дѣтей школьн. возраста (8, 9, 10 и 11 л.).	СУЩЕ		СТ В У Ю Щ И Я Ш К О Л Ы .							Селенія, въ которыхъ слѣдуетъ открыть новыя школы.	Примѣчанія.	
			Мужчинъ.	Женщинъ.	ВСЕГО.		Число и типъ школъ.	Число комплет.	Зданія школъ.	Число.	Объемъ въ куб. арш.	Площадь пола въ кв. арш.	Вмѣстимость классн. комнатъ, считая по 11 кв. а. ш. для 1 и по 2 кв. арш. пола на 1 учащагося.	Колич. дѣтей, не обучающихся въ существующихъ школахъ.	Необходимое для открытїя количество школн. комплет. къ району.			
																		10
	Александровка с-цо	Погоженской.	69	85	154	15	—	—	—	—	—	—	15	—	—			
	Васильевка д.	"	30	32	62	6	—	—	—	—	—	—	6	—	—			
16	Куськино с.	"	1031	1007	2038	204	зем.	1	соб.	1	484 ¹ / ₂	102	44	160	3	Куськино.		
	Шульгина д.	"																
17	Рѣпецкія Бутырки с.	"	616	635	1251	125	ц.-п.	1	соб.	1	250 ¹ / ₂	70 ¹ / ₈	23	102	2	Рѣпецкія Бутырки		
	Мѣловое с-цо	"	82	62	144	14	—	—	—	—	—	—	—	14	—			
18	Грязное с.	Рагозецкой.	1265	1293	2558	256	мин.	2	соб.	2	1155	216	105	101	2	Грязное.	Свѣд. о разм клас. комн не получ.	
		"					зем.	1	соб.	1	(550	137 ¹ / ₂)	50					
	Марьинъ х. (Мочаки)	"	26	27	53	5	—	—	—	—	—	—	—	5	—		Отъ с. Грязнаго на раз. 3 в	
	Мочаки д. (Крутой)	"	112	104	216	22	—	—	—	—	—	—	—	22	—			
19	Подгородище с.	"	448	423	871	87	зем.	2	соб.	2	765	170	70	17	—	Петропавлово.		
	Петропавлово с.	"	294	282	576	58	—	—	—	—	—	—	—	58	1			
	Михайловка с-цо.	"	19	16	35	4	—	—	—	—	—	—	—	4	—			
20	Дубиновка д.	"	276	267	543	54	ц.-п.	1	соб.	1	196	56	18	36	1	Дубиновка.		
21	Верховье Быстреца д.	"	142	171	313	31	—	—	—	—	—	—	—	31	1	В. Быстрецъ.		
	Быстрецъ с-цо	"	642	605	1247	125	зем.	1	соб.	1	340	80	31	94	1	Быстрецъ.		
22	Верховье Рагозцовъ д.	"	182	192	374	37	—	—	—	—	—	—	—	37	1	В. Рагозцы.		
	Пост. Дворы Малышевскіе	"	38	40	78	8	—	—	—	—	—	—	—	8	—			
23	Троицкое (Бѣлое) д.	"	106	105	211	21	—	—	—	—	—	—	—	21	—			
	Рагозцы с.	"	1289	1250	2539	254	зем.	1	соб.	1	299 ¹ / ₄	85 ¹ / ₂	27	227	4	Рагозцы.		
24	Верхняя Апочка с.	"	1533	1459	2992	299	зем.	2	соб.	2	908	216	82	217	4	Верхняя Апочка.		
25	Чепелевка д.	"	175	166	341	34	зем.	1	соб.	1	240	60	22	12	—			
26	Безлѣпкина х	"	463	443	906	91	—	—	—	—	—	—	—	91	2	Безлѣпкина.		
	Петровское с. (Камышенка)	"	77	77	154	15	—	—	—	—	—	—	—	15	—			
27	Рѣпецъ с.	"	1035	1092	2127	213	зем.	1	соб.	1	(550	137 ¹ / ₂)	50	163	3	Рѣпецъ.	вѣд. о разм. клас. комн. не получ.	
	Становой Лѣсокъ д.	"	366	341	707	17	зем.	1	соб.	1	340	80	31	40	1	Стан. Лѣсокъ.		
	Разбираевка д.	"	106	101	207	21	—	—	—	—	—	—	—	21	—			
	Савеловы Дворы д.	"	25	25	50	5	—	—	—	—	—	—	—	5	—			
	Рѣдинъ х.	"	10	9	19	2	—	—	—	—	—	—	—	2	—			
28	Александровка с-цо (Мокр. Верхъ).	Верхосемской.	44	64	108	11	—	—	—	—	—	—	—	11	—		Въ 3-хъ в. отъ Верхосемья.	
	Сѣтная Яруга	"	16	13	29	3	—	—	—	—	—	—	—	3	—			
	Верхосемье с.	"	683	642	1325	132	зем.	2	соб.	1	497 ¹ / ₄	117	45	64	1	Верхосемье.		
		"					ц.-п.	1	соб.	1	252	63	23					
29	Засемье с.	"	768	792	1560	156	—	—	—	—	—	—	—	156	3	Засемье.		
30	Роговая д.	"	773	754	1527	153	—	—	—	—	—	—	—	—	153	3	Роговая.	Шиповка въ 2 ¹ / ₂ в. отъ Роговой
	Шиповка х.	"																
31	Пузачи с.	"	1398	1379	2777	278	—	—	—	—	—	—	—	278	5	Пузачи.		
32	Рябиновка д.	"	252	207	459	46	—	—	—	—	—	—	—	46	1	Рябиновка.		
33	Свинецъ с.	"	1186	1183	2369	237	зем.	2	соб.	1	513	108	47	190	3	Свинецъ.		
34	Пузацкія Бутырки д. (Мал. Бутыр.)	"	190	210	400	40	—	—	—	—	—	—	—	40	1	Пузацкія Бутырки.		
	Екатериновка д.	"	187	144	331	33	ц.-п.	1	соб.	1	357 ¹ / ₂	65	32	1	—			
35	Рѣпецкая Плата с.	"	1179	1176	2355	235	зем.	1	соб.	1	574 ³ / ₄	121	52	150	3	Рѣп. Плата.		
		"					ц.-п.	1	соб.	1	360	90	33					
36	Крутой Лѣсъ д.	"	344	337	681	68	—	—	—	—	—	—	—	68	1	Крутой Лѣсъ.		
37	Крутой Верхъ д.	"	324	299	623	62	ш. г.	1	соб.	1	156	49 ¹ / ₂	14	48	1	Кр. Верхъ.		
	Мѣловой Колодезь д.	"	95	113	208	21	—	—	—	—	—	—	—	21	—			
38	Никольское с. (Мантурово)	Мантуровской.	1669	1638	3367	331	зем.	—	соб.	3	1048	262	95	236	4	Мантурово.		

№ школы. района.	Название селений, входящих въ школьный районъ.	Волость.	Колич. насел. въ 1906 г.			Количество дѣтей школьн. возраста (8, 9, 10 и 11 л.).	СУЩЕ СТВУЮЩІЯ ШКОЛЫ.			СТВУЮЩІЯ ШКОЛЫ.						Селенія, въ кото- рыхъ слѣдуетъ открыть новыя школы.	Примѣчанія.		
			Мужчинъ.	Женщинъ.	ВСЕГО.		Зданія школъ.	Число и типъ школьн.	Число комплет.	Зданія школъ.	Число.	Объемъ въ куб. арш.	Площадь пола въ кв. арш.	Вѣстимость классн. комнатъ, считая по 11 куб. арш. воз- духа и по 2 кв. арш. пола на 1 учащагося.	Кол-ч. дѣтей, непо- мѣщающихся въ су- ществующихъ школ. Необходимое для открытїи количество школьн. комплет. въ районѣ.			15	16
39	Борзенкова д.	Верхосемской.	223	260	483	48	—	—	—	—	—	—	48	1	Борзенкова.				
40	Останино с.	Михельпольской.	1082	1028	2110	211	ц.-п.	1	собст	1	154	56	14	197	4	Останино.			
41	Мясное (Меснянское) с.	"	329	370	699	70	зем.	1	собст	1	504 ³ / ₁₆	106 ¹ / ₄	46	24	—	—			
	Трубацкая д.	"	409	402	811	81	зем.	2	собст	1	459 ⁹ / ₁₆	204 ¹ / ₄	42	39	—	—			
	Нечаевка (Ръзаново) д.	"	506	568	1074	107	ц.-п.	1	собст	1	270 ¹⁵ / ₁₆	63 ¹ / ₄	25	82	2	Нечаевка.			
42	Троицкое (Ивановка) д.	"																	
42	Засемье (Семица) д.	"	479	479	958	96	—	—	—	—	—	—	—	2	Засемье.				
43	Донецкая Семица (Горки) с.	"	358	413	771	77	зем.	1	наем.	2	184 ³ / ₄	46 ¹ / ₄	17	60	1	Донец. Семица.	Отъ Донецк. Семицы на раз. 3 в.		
	Фатежскій х	"																	
	Залѣсье д.	"	93	108	201	20	—	—	—	—	—	—	20	—	—				
44	Плоская (Сазоновка) д.	"	406	401	807	81	зем.	1	собст	1	360	80	33	48	1	Плоская.			
45	Орлянка 1-я	"	223	217	440	44	—	—	—	—	—	—	44	1	Орлянка.				
46	Орлянка 2-я	"	113	112	225	22	—	—	—	—	—	—	22	—	—				
	Суволичное с.	"	654	666	1320	132	зем.	1	собст	1	208	64	19	113	2	Суволичное.			
47	Михельполье с.	"	624	608	1232	123	зем.	2	собст	2	918	216	83	40	—	—			
48	Засемское с.	"	475	453	928	93	—	—	—	—	—	—	—	93	2	Засемское.			
	Грачевка д.	"	73	65	138	14	—	—	—	—	—	—	14	—	—				
49	Кривецъ с.	"	1392	1336	2728	273	зем.	1	собст	1	462 ¹ / ₂	97 ³ / ₈	42	231	4	Кривецъ.			
50	Гущино д.	"	576	613	1189	119	ц.-п.	1	собст	1	170 ⁵ / ₈	52 ¹ / ₂	15	104	2	Гущино.			
	Вѣлый Колодезь (Сигаевка) с.	"	302	323	625	63	ц.-п.	1	собст	1	136 ¹ / ₂	45 ¹ / ₂	12	51	1	Б. Колодезь.			
51	Васильевка (Покровка) д.	"	132	136	268	27	зем.	1	собст	1	480	96	44	(-17)*)	—	—	*) См. текстъ.		
	Екатериновка д.	"	62	59	121	12	—	—	—	—	—	—	12	—	—				
	Борзенкова д.	"	64	60	124	12	—	—	—	—	—	—	12	—	—				
52	Масловка д.	"	153	146	299	30	—	—	—	—	—	—	30	1	Масловка.				
53	Владимирское с-цо	"	214	171	385	39	—	—	—	—	—	—	39	1	Владимирское.				
54	Дежевка с.	Двоелученской.	804	834	1638	164	ц.-п.	1	собст	1	319	81	29	135	2	Дежевка.			
	Александровка д.	"	130	132	262	26	—	—	—	—	—	—	26	—	—				
	Надежевка д. (Плота) д.	"	145	145	290	29	—	—	—	—	—	—	29	1	Надежевка.				
55	Ильинское (Клеопатровка) с.	"	447	453	900	90	ц.-п.	1	собст	1	360	96	33	57	1	Ильинское.			
56	Сараевка д.	"	559	576	1135	113	ц.-п.	1	собст	1	304 ¹ / ₈	76 ¹ / ₈	28	85	2	Сараевка.			
	Дурновка (Покровское) с.	"	280	314	594	60	—	—	—	—	—	—	60	1	Дурновка.				
57	Двоелучное с.	"	450	413	863	86	зем.	1	собст	1	252	84	23	63	1	Двоелучное.			
	Колбасовка д.	"	651	658	1309	131	—	—	—	—	—	—	131	2	Колбасовка.				
58	Прилѣпы д.	"	701	637	1338	134	—	—	—	—	—	—	134	3	Прилѣпы.				
	Малыя Сѣти д.	"	110	134	244	24	—	—	—	—	—	—	24	—	—	Въ 3-вер. отъ Прилѣпы.			
59	Плоская 1-я д.	"	717	687	1404	140	—	—	—	—	—	—	140	3	Плоская.				
60	Черновець с-цо	"	422	437	859	86	ц.-п.	1	собст	1	234	64	21	65	1	Черновець.			
61	Троицкое с.	"	526	475	1001	100	зем.	1	собст	1	480 ¹⁵ / ₁₆	109 ¹ / ₄	44	56	1	Троицкое.			
62	Плоская 2-я д.	"	514	540	1054	105	зем.	1	собст	1	324	81	29	76	1	Плоская 2.			
63	Пристѣнное с.	"	558	580	1138	114	зем.	2	собст	1	332 ¹ / ₂	70	30	84	1	Пристѣнное.			
64	Ольховатка с.	"																	
	Ольховатка 1-я	"	287	282	569	57	—	—	—	—	—	—	—	57	1	Ольховатка 1.			
	Ольховатка 2-я	"																	
65	Большія Сѣти с.	"	768	774	1542	154	—	—	—	—	—	—	154	3	Б. Сѣти.				
66	Бунино с.	Никольской.	54	44	98	10	—	—	—	—	—	—	10	—	—				
	Камышинка	Михельпольской.	—	—	—	—	—	—	—	—	—	—	—	—	—				
	Верхъ-Стужня	"	—	—	—	—	—	—	—	—	—	—	—	—	—				

Отнесены въ 31 районъ Стар. у.

№ школы района	Название селений, входящих в школьный районъ.	Волость.	Колич. насел. въ 1906 г.			Количество дѣтей школьн. возраста (8, 9, 10 и 11 л.).	СУЩЕ		СТВУЮЩІЯ ШКОЛЫ.							Селенія, въ которыхъ слѣдуетъ открыть новыя школы.	Примѣчанія.
			Мужчинъ.	Женщинъ.	ВСЕГО.		Число и типъ школъ.	Число комплеккт.	Зданія школъ.	КЛАССНЫХЪ КОМНАТЪ.			Въѣздность въ классн. комнаты, считая по 11 куб. арш. воздуха и по 2 кв. арш. пола на 1 учащагося.	Колич. дѣтей, не обучающихся въ существующихъ школахъ.	Необходимое для открытия количество школьн. комплеккт. въ районѣ.		
										Число.	Объемъ въ куб. арш.	Площадь пола въ кв. арш.					
1	2	3	4	5	6	7	8	9	10	11	12	13	14	15	16	17	18
		Никольской.															
67	Машкина с.	"	548	534	1082	108	—	—	—	—	—	—	—	108	2	Машкина.	
	Алексѣвка д.	"	132	131	263	26	—	—	—	—	—	—	—	26	1	Алексѣвка.	
	Выползово с.	"	801	797	1598	160	зем.	1	—	—	—	—	—	136	2	Выползово.	
68	Гридаcово д.	"	495	462	957	96	зем.	1	соб.	1	267 ³ / ₄	76 ¹ / ₂	24	60	1	Гридаcово.	
69	Покровское (Боголюбовка, Княжая)	"	444	445	889	89	—	—	—	—	—	—	—	89	2	Покровское.	
70	Богдановка (Марьино)	"	228	243	471	47	—	—	—	—	—	—	—	47	1	Богдановка.	
	Ходырево х.	"	18	20	38	4	—	—	—	—	—	—	—	4	—	—	
71	Козьмодемьяновка (Лещикъ) с.	"	1149	1058	2207	221	ц.-п.	1	—	—	—	—	—	—	—	—	
72	Субботино с.	"	759	760	1519	152	—	—	соб.	1	372	93	34	187	3	Лещикъ.	
	Самсоновка д.	"	234	315	549	55	—	—	—	—	—	—	—	152	3	Субботино.	
73	Шумаково с.	"	1152	1146	2298	230	—	—	—	—	—	—	—	55	1	Самсоновка.	
74	Максимова д.	"	281	256	537	54	ц.-п.	2	—	—	—	—	—	230	4	Шумаково.	
	Медвѣдка д.	"	117	128	245	24	—	—	соб.	2	356 ¹ / ₄	109 ³ / ₄	32	22	—	—	
	Халина д.	"	467	533	1000	100	—	—	—	—	—	—	—	24	—	—	
	Дорохо-Доренская д.	"	309	301	610	61	—	—	—	—	—	—	—	100	2	Дор. Доренская.	
75	Коноровка д.	"	385	362	747	75	—	—	—	—	—	—	—	61	1	Коноровка.	
	Меренякино д.	"	1256	1227	2483	248	—	—	—	—	—	—	—	75	1	Меренякино.	
	Дмитріевъ х.	"	550	543	1093	109	ц.-п	2	—	—	—	—	—	248	5	Коровина.	
	Коровина д.	"	131	121	252	25	—	—	соб.	2	699 ¹ / ₂	169 ⁵ / ₈	64	45	1	Никольское.	
	Никольское с.	"	1150	1169	2319	232	—	—	—	—	—	—	—	25	—	—	
	Никольское (Мѣловое)	"	81	86	167	17	—	—	—	—	—	—	—	232	4	Зуевка.	
76	Зуевка с.	"	81	86	167	17	—	—	—	—	—	—	—	17	—	—	
	Трубицинъ х.	"	232	206	438	44	—	—	—	—	—	—	—	17	—	—	
	Шумаковский х.	"	18	14	32	3	—	—	—	—	—	—	—	44	1	Семеновскій х.	Отъ х. Семеновск. на разст. 3 в.
	Семеновскій х.	"	45	31	76	7	—	—	—	—	—	—	—	3	—	—	
	Ефимовскій х. (Семеновка)	"	101	93	194	19	—	—	—	—	—	—	—	7	—	—	Отъ х. Семеновск. на раз. 3 в.
77	Ивницкій х.	"	101	88	189	19	—	—	—	—	—	—	—	19	—	—	
	Аринкинъ (Ржава Плата) х.	"	184	182	366	37	—	—	—	—	—	—	—	19	1	Прелестный.	
78	Прелестный х. (Солнцева)	"	184	182	366	37	—	—	—	—	—	—	—	19	1	Прелестный.	
	Екатериновка д.	"	2	2	4	1	—	—	—	—	—	—	—	37	1	Екатериновка.	
79	Богдановка.	"	2	2	4	1	—	—	—	—	—	—	—	37	1	Екатериновка.	
	Архангельскій	Афанасьеве-Пахон.	135	146	281	28	—	—	—	—	—	—	—	1	—	—	Отъ д. Протасова на разст. 4 в.
	Протасова д.	"	145	143	288	29	—	—	—	—	—	—	—	28	1	Протасова.	
	Ивановское с-цо	"	81	84	165	16	—	—	—	—	—	—	—	29	—	—	
	Николаевское с-цо	"	523	516	1039	104	ц.-п	1	—	—	—	—	—	16	—	—	
80	Добрый-Колодезь с.	"	523	516	1039	104	ц.-п.	1	—	—	—	—	—	16	—	—	
	Овечій Верхъ с.	"	47	53	100	10	ц.-п.	1	соб.	1	551 ¹ / ₄	61 ¹ / ₄	50	—	—	—	
	Брянцево с-цо	"	301	299	600	60	ц.-п.	1	соб.	3	860	172	78	(-72)*	—	—	
	Средній Добр.-Колод. с. (Захаровка)	"	285	327	612	61	ц.-п.	1	соб.	1	525	105	48	(-72)*	—	—	
81	Апухтина дер.	"	185	204	389	39	ц.-п.	1	—	—	—	—	—	60	—	—	
	Усть Добр.-Колодезь (Хохолово) с.	"	131	134	265	27	—	—	—	—	—	—	—	61	1	Апухтина.	
82	Мальнево д.	"	131	134	265	27	—	—	соб.	1	228 ¹ / ₂	76 ¹ / ₂	21	18	—	—	
	Букрѣво д.	"	59	56	115	11	—	—	—	—	—	—	—	27	1	Мальнево.	
83	Афанасьевское с-цо	"	697	694	1391	139	ш. гр.	1	—	—	—	—	—	11	—	—	
	Бунино с.	"	628	643	1271	127	ц.-п.	1	соб.	1	166 ¹ / ₈	53 ¹ / ₄	15	87	1	Афанасьевское.	
		"					зем.	1	соб.	2	409 ¹ / ₂	112	37	—	—	—	
		"					ш. гр.	1	соб.	1	511 ⁷ / ₈	110 ³ / ₄	46	62	1	Бунино.	
		"							соб.	1	209 ¹ / ₄	59 ³ / ₄	19	—	—	—	

*) См. текстъ.

№ школ. района.	Названіе селеній, входящихъ въ школьный районъ.	Волость.	Коліч. насел. въ 1906 г.			Колічество дѣтей школьн. возраста (8, 9, 10 и 11 л.)	СУЩЕ			СТВУЮЩІЯ ШКОЛЫ.						Селенія, въ которыхъ слѣдуетъ открыть новыя школы.	Примѣчанія.	
			Мужчинъ.	Женщинъ.	ВСЕГО.		Число и типъ школъ.	Число комплект.	Зданія школъ.	Число.	Объемъ въ куб. арш.	Площадь пола въ кв. арш.	Выѣтность классовъ, считая по 11 куб. арш. воодуха по 2 кв. арш. пола на 1 учащагоси.	Коліч. дѣтей, не помящащихся въ существующихъ школ.	Необходимое для открытія количество школъ, комплект. въ районѣ.			
																		10
84	Яковлево с.	Афанас.-Пахонской.	639	693	1332	133	—	—	—	—	—	133	2	Яковлево.				
	Пахонокъ с.	"	422	417	839	84	ц.-п.	1	соб.	1	175	56	16	68	1	Пахонокъ.		
85	Рождественское (Озера) с.	"	805	802	1607	161	зем.	1	соб.	1	755 ¹ / ₄	159	69	92	2	Рождественское.		
86	Ханокъ д.	"	183	180	363	36	—	—	—	—	—	—	—	36	1	Ханокъ.		
87	Тереховка (Мѣловой Колодезь д.)	"	232	232	464	46	—	—	—	—	—	—	—	46	1	Тереховка.		
88	Стародубцева	"	168	189	357	36	—	—	—	—	—	—	—	36	1	Стародубцева.		
	Афросимовка с-цо	"	108	106	214	21	—	—	—	—	—	—	—	21	—	—		
89	Лещинская Плота с.	"	1541	1344	2885	288	—	—	—	—	—	—	—	288	5	Лещин. Плота.		
90	Каменный Колодезь (Хмѣлевой)	"	262	289	551	55	—	—	—	—	—	—	—	55	1	Кам. Колодезь.		
91	Голощановка д.	"	60	88	148	15	—	—	—	—	—	—	—	15	—	—		
	Ивановка д. (Емельяновка)	"	41	38	79	8	—	—	—	—	—	—	—	8	—	—		
	Ливенка х.	Успенской.	171	156	327	33	—	—	—	—	—	—	—	33	1	Ливенка.		
	Сухая Семица д. (Кировка)	Афанас.-Пахонской.	222	236	458	46	—	—	—	—	—	—	—	46	1	Сухая Семица.		
	Дегтирный-Колодезь д.	Верхосемской.	86	84	170	17	—	—	—	—	—	—	—	17	—	—	Въ 2 ¹ / ₂ вер. отъ Сух. Семицы.	
92	Паханокъ В. (Барковъ)	Афанас.-Пахонской.	54	52	106	11	—	—	—	—	—	—	—	11	—	—		
	Софїевка х.	"	113	98	211	21	—	—	—	—	—	—	—	21	1	Софїевка.		
	Дмитріевка х.	"	133	111	244	24	ш. гр.	1	соб.	1	231	56	21	3	—	—		
93	Гнилой Колодезь с.	"	481	490	971	97	ц.-п.	1	соб.	1	204 ³ / ₄	63	18	79	1	Гнилой Колодезь.	Отъ Гнил Кол. на раз. 2 ¹ / ₂ в.	
	Савенковы дворы х.	"	—	—	—	—	—	—	—	—	—	—	—	—	—	—		
	Отрадный х.	"	—	—	—	—	—	—	—	—	—	—	—	—	—	—		
94	Верховье Бѣлаго Кол. (Леженьки с.)	Успенской.	705	667	1372	137	ц.-п.	1	соб.	1	393 ³ / ₄	90	36	101	2	В. Бѣл. Колодезя.		
	Жирковъ х.	"	147	154	301	30	—	—	—	—	—	—	—	30	—	—	Точное мѣсто наход. не опред.	
95	(Надеждино (Лежачки).	"	1022	1000	2022	202	зем.	2	соб.	2	961 ⁷ / ₈	213 ⁷ / ₈	87	87	1	Успенское.		
	Успенское с. (на Бѣломъ Колод.)	"	—	—	—	—	п.-п.	1	соб.	1	303 ³ / ₄	90	28	—	1	Никольское.		
96	Никольское 1-е с-цо	"	175	161	336	34	—	—	—	—	—	—	—	34	1	—		
	Никольское 2-е с-цо	"	100	102	202	20	—	—	—	—	—	—	—	20	—	—		
	Усть-Бѣлый Колод. д. (Забѣлье)	"	454	494	948	95	—	—	—	—	—	—	—	95	2	Усть Бѣл. Колод.		
97	Средь—Бѣлый Колодезь с-цо	"	100	102	202	20	—	—	—	—	—	—	—	20	—	—		
	Овсянниково с-цо	"	105	122	227	23	—	—	—	—	—	—	—	23	1	Овсянниково.		
98	Малый-Ржавецъ (Луневка) д.	"	114	115	229	23	—	—	—	—	—	—	—	23	1	Малый-Ржавецъ.		
99	Введенское с. (Ниж. Кор. Верх.)	"	369	347	716	72	—	—	—	—	—	—	—	72	1	Введенское.		
	Коровій Верхъ д.	"	208	215	423	42	п.-п.	2	соб.	2	550	110	50	(-8)*	—	—	—	*). См. текстъ.
100	Соколя Плота с.	"	—	—	—	—	зем.	2	соб.	2	111 ¹ / ₂	134	101	284	5	Сок. Плота.	Отъ Богоявлен. на раз. 3 ¹ / ₂ в.	
	Богоявленское с-цо	"	1993	1856	3849	385	—	—	—	—	—	—	—	—	—	—		
	Морозовъ х.	"	—	—	—	—	—	—	—	—	—	—	—	—	—	—		
101	Становой Колодезь с.	"	1694	1658	3352	335	зем.	1	соб.	1	555 ³ / ₄	117	51	284	5	Ст. Колодезь.		
102	Нижне-Выгорное с.	"	1008	1008	2016	202	—	—	—	—	—	—	—	202	4	Н. Выгорное.		
	Шабановъ х.	"	—	—	—	—	—	—	—	—	—	—	—	—	—	—		
103	Верхне-Выгорная с. 2 ч.	"	952	910	1862	186	ц.-п.	1	соб.	1	420	120	38	148	3	В. Выгорная 2.		
	В. Выгорная с. 3 ч.	"	923	898	1821	182	—	—	—	—	—	—	—	182	3	В. Выгорная 3.		
ИТОГО .			77476	76793	154269	15427	—	77	96	—	93	32897 ¹ / ₄	7901 ¹ / ₈	2991	12436	219		
						Зем. соб.			43	55	—	51	20980 ¹¹ / ₁₆	5013 ³ / ₄	1908			
						" наем.			1	1	—	2	184 ³ / ₄	46 ¹ / ₄	17			
						Минист.			1	2	—	2	1155	216	105			
						Цер.-прих.			28	34	—	34	9814 ⁷ / ₁₆	2406 ⁵ / ₈	892			
						Шк. гр.			4	4	—	4	762 ³ / ₈	218 ¹ / ₂	69			
									77	96	—	93	32897 ¹ / ₄	7901 ¹ / ₈	2991			

№ школы. района.	Название селений, входящихъ въ школьный районъ.	Волость.	Коллич. насел. въ 1906 г.			Колличество дѣтей школьн. возраста (8, 9, 10 и 11 л.).	СУЩЕСТВУЮЩІЯ ШКОЛЫ.			СТВУЮЩІЯ ШКОЛЫ.						Селенія, въ которыхъ слѣдуетъ открыть новыя школы.	Примѣчанія.
			Мужчинъ.	Женщинъ.	ВСЕГО.		Число и типъ школъ.	Число комплект.	Зданія школъ.	Число.	Объемъ въ куб. арш.	Площадь пола въ кв. арш.	Въѣстимость классн. комнатъ, считая по 11 куб. арш. воздуха и по 2 кв. арш. пола на 1 учащагося.	Коллич. дѣтей, не посѣщающихъ въ существующихъ школахъ.	Необходимое для открытія количество школьн. комплект. въ районѣ.		
1	2	3	4	5	6	7	8	9	10	11	12	13	14	15	16	17	18
1	Анненкова (Локня)	Вязовской.	—	—	—	—	—	—	—	—	—	—	—	—	—	—	Отнесена къ району № 94 Судж. у.
2	Грязная д.	"	245	261	506	51	зем.	1	наем.	2	252	63	23	28	—	—	
	Репеховка с.	"	933	910	1843	184	зем.	2	собст.	1	790	150	72	112	2	Репеховка.	
	Сытное с.	"	601	591	1192	119	—	—	—	—	—	—	—	119	2	Сытное.	
	Липцы х.	"	13	13	26	3	—	—	—	—	—	—	—	3	—	Отъ Рѣпеховки на разст. 4 в.	
3	Колотиловка с.	"	1380	1273	2653	265	ц.-п.	2	собст.	2	988	208	90	—	—	—	
	Вязовое с.	"	1927	1925	3852	385	зем.	2	собст.	1	668 ^{1/4}	153 ^{1/2}	61	114	2	Колотиловка.	
4	Теребрино с.	"	918	850	1768	177	ц.-п.	1	собст.	2	792	198	72	313	6	Вязовое.	
5	Староселье с.	"	448	420	868	87	—	—	—	—	—	—	—	3	3	Теребрино.	
6	Подлѣсье д.	"	96	97	193	19	—	—	—	—	—	—	—	87	2	Подлѣсье.	
	Новосанкова д.	"	13	12	25	2	—	—	—	—	—	—	—	19	—		
7	Ястребинный х.	"	10	11	21	2	—	—	—	—	—	—	—	2	—		
	Ивановскій х.	"	10	11	21	2	—	—	—	—	—	—	—	2	—		
	Ильковскій х. (Кошарный)	Краснояружской.	789	749	1538	154	зем.	2	—	—	—	—	—	2	—		
8	Мокрушина сл.	"	1323	1251	2574	257	ц.-п.	1	собст.	2	1080	216	98	56	1	Ильковскій.	
	Семейная д. (Вѣленькая)	"	295	309	604	60	зем.	2	собст.	1	255 ^{1/4}	68 ^{1/16}	23	155	3	Мокрушина.	
9	Святославка сл. (Новоселовка)	"	547	538	1085	109	ц.-п.	1	собст.	2	863	213 ^{3/4}	79	28	—	—	
10	Красная Яруга с.	"	1668	1709	3477	348	ц.-п.	2	собст.	1	350	100	32	109	2	Святославовка.	
	Илекъ (Пеньковка) с.	"	905	940	1845	185	зем.	1	—	—	—	—	—	109	2	—	
	Илекъ х.	"	267	245	512	51	—	—	—	—	—	—	—	142	2	Кр. Яруга.	
12	Николаевка сл. (Отрада)	"	267	245	512	51	ц.-п.	1	собст.	2	1416	302	129	—	—	—	
	Новосергіевка сл.	"	298	259	557	56	зем.	3	собст.	2	528	132	48	142	2	Кр. Яруга.	
	Зайцевскіе	"	298	259	557	56	—	—	—	—	—	—	—	—	—	—	
15	Воброва сл.	Ракитянской.	1534	1493	3027	303	ц.-п.	1	наем.	1	315	90	29	—	—	—	
	Селезневка	"	905	940	1845	185	зем.	2	собст.	1	360	80	33	152	3	Илекъ (Пенькова)	
16	Псковская д. (Казачекъ)	"	590	574	1064	106	—	—	—	—	—	—	—	51	1	Николаевка.	
17	Зинаидина сл. (Зиневка)	"	570	551	1121	112	—	—	—	—	—	—	—	31	1	Новосергіевка.	
18	Борисполь сл. (Новоборисовка)	"	470	416	886	89	—	—	—	—	—	—	—	31	1	Новосергіевка.	
19	Новоясеновка д.	"	231	916	447	45	—	—	—	—	—	—	—	45	1	Новоясеновка.	
20	Ракитная сл.	"	4520	4293	8813	881	зем.	3	собст.	1	845	169	77	201	4	Воброва.	
	Кобылевка с-по (Ивня)	"	426	433	859	86	ш. гр.	1	—	—	—	—	—	106	2	Псковская.	
	Подковылевка д.	"	426	433	859	86	ш. гр.	1	—	—	—	—	—	112	2	Зинаидина.	
	Васильевка х. (Красный Починокъ)	Бутовской.	253	250	503	50	част.	1	—	—	—	—	—	89	2	Борисполь.	
	Васильевка (Выселки)	"	253	250	503	50	—	—	—	—	—	—	—	45	1	Новоясеновка.	
22	Дмитріевка с.	Крюковской.	1486	1562	3048	305	зем.	3	собст.	3	1600	320	145	—	—	—	
	Васильевка (Красный Починокъ)	"	253	250	503	50	ш. гр.	1	собст.	1	423 ^{5/8}	86 ^{4/5}	38	633	11	Ракитная.	
	Дмитріевка с.	"	1486	1562	3048	305	ш. гр.	1	собст.	1	390 ^{1/2}	88	36	—	—	—	
	Васильевка (Красный Починокъ)	"	253	250	503	50	част.	1	собст.	1	320	80	29	—	—	—	
	Дмитріевка с.	"	426	433	859	86	ц.-п.	1	собст.	1	361	90 ^{1/4}	33	53	1	Кобылевка.	
	Васильевка (Красный Починокъ)	"	253	250	503	50	—	—	—	—	—	—	—	1	1	Васильевка (Красный Починокъ).	
	Дмитріевка с.	"	1486	1562	3048	305	зем.	3	наем.	1	134	42	12	218	4	Дмитріевка.	

№ школы. района.	Название селений, входящих въ школьный районъ.	Волость.	Колич. насел. въ 1906 г.			Количество дѣтей школьн. возраста (8, 9, 10 и 11 л.).	СУЩЕ			СТВУЮЩІЯ ШКОЛЫ.						Селенія, въ кото- рыхъ слѣдуетъ открыть новыя школы.	Примѣчанія.
			Мужчинъ.	Женщинъ.	ВСЕГО.		Число и типъ школьн.	Число комплет.	Зданія школъ.	Число.	Объемъ въ куб. арш.	Площ. пола въ кв. арш.	Истинность клас- сн. комнатъ по 11 куб. арш. воз- раста и по 2 кв. арш. пола на 1 учащагося.	Колич. дѣтей, не по- мѣщающихся въ су- ществующихъ школ.	Необходимое для открытія количество школьн. комплет. въ районѣ.		
23	Ивянка д. (Томаровочка)	Крюковской.	127	131	258	26	—	—	—	—	—	26	—	—	—	—	Въ 4 вер. отъ В. Готни. (?) Точн. мѣстонахожд. не устан.
	Введенская Готня с.	"	958	923	1881	188	ц.-п.	2	сост	2	228 ^{1/4}	64 ^{1/3}	21	167	3	Введ. Готня.	
	Введенскій х.	Ракитянской.	67	53	120	12	—	—	—	—	—	—	—	12	—	—	
	Зыбино слободка.	"	18	22	40	4	—	—	—	—	—	—	—	4	—	—	
24	Бубны х.	Крюковской.	217	215	432	43	—	—	—	—	—	—	—	43	1	Бубны.	
25	Локня д.	"	188	176	364	36	—	—	—	—	—	—	—	36	1	Локня.	
	Невѣдомый Колодезь д.	"	449	449	898	90	—	—	сост	1	650	162 ^{1/2}	59	90	2	Невѣд. Колодезь.	
	Зыбино с.	"	1181	1091	2272	227	ц.-п.	1	—	—	—	—	—	52	1	Зыбино.	
	Хотежъ д.	"	260	262	522	52	—	—	наем.	1	474 ^{1/2}	128 ^{1/4}	43	215	3	Хотежъ.	
26	Крюково с. (Тростное).	"	1299	1278	2577	258	зем.	2	сост	1	323 ^{5/6}	97 ^{7/8}	29	102	3	Крюково.	
	Чуланово с.	"	662	644	1306	131	ц.-п.	1	сост	2	262 ^{5/6}	75 ^{1/3}	24	145	2	Чуланово.	
27	Трефиловка с.	"	871	816	1687	169	ц.-п.	2	сост	1	660	132	60	99	2	Трефиловка.	
28	Монастырская Готня д.	"	835	753	1588	159	мин.	1	—	—	—	—	—	17	—	Монаст. Готня.	
	Гурьевъ х.	Лисичанской.	82	88	170	17	—	—	—	—	—	—	—	24	—	—	
	Басовъ х.	"	119	123	242	24	—	—	—	—	—	—	—	69	1	Кр. Починокъ.	
29	Красный Починокъ д.	Вутовской.	349	345	694	69	—	—	сост	1	534	115 ^{1/2}	49	91	2	Коровино.	
30	Коровино с.	"	631	766	1397	140	зем.	1	—	—	—	—	—	202	4	Коровино.	
31	Черкасское с.	"	1005	1014	2019	202	—	—	сост	2	607 ^{1/32}	161 ^{7/8}	55	185	3	Черкасское.	
32	Вутово с.	"	1231	1173	2404	240	зем.	2	—	—	—	—	—	40	1	Вутово.	
	Щедринъ х.	"	204	192	396	40	—	—	сост	1	400	100	36	28	—	Щедринъ.	
33	Трирѣчная д. (Мухинка)	"	343	294	637	64	ц.-п.	1	сост	2	1187	250	108	154	3	Трирѣчная.	
	Драгунская	"	1352	1265	2617	262	зем.	2	—	—	—	—	—	65	1	Драгунская.	
34	Герцовка с.	"	329	318	647	65	—	—	—	—	—	—	—	51	1	Герцовка.	
35	Ямная	"	248	263	511	51	—	—	—	—	—	—	—	47	1	Ямная.	
	Высокая д.	"	236	234	470	47	—	—	сост	1	567	126	51	70	1	Высокая.	
36	Казацкая	"	637	569	1206	121	зем.	2	сост	1	194 ^{1/2}	59 ^{13/76}	18	120	2	Казацкая.	
37	Глинское с. (Глинскъ).	"	720	662	1382	138	ц.-п.	1	сост	1	322 ^{7/8}	84 ^{11/16}	29	128	3	Глинское.	
38	Мощеное с.	"	828	740	1568	157	ц.-п.	1	—	—	—	—	—	17	—	Мощеное.	
	Зарытый х.	"	81	85	166	17	—	—	—	—	—	—	—	—	—	—	
39	Кустовое с.	"	—	—	—	—	—	—	—	—	—	—	—	—	—	—	
	Вѣлый Колодезь х.	"	—	—	—	—	—	—	сост	1	336	79 ^{1/4}	31	166	3	Кустовое.	
	Ивановка сл.	Стригуновской.	1023	949	1972	197	зем.	1	—	—	—	—	—	—	—	—	
	Локня д.	"	—	—	—	—	—	—	—	—	—	—	—	—	—	—	
40	Ямный х.	"	—	—	—	—	—	—	сост	2	990	198	90	93	2	Ямный.	
	Серетино с.	"	954	874	1828	183	зем.	2	сост	1	635	132	58	1	—	Серетино.	
	Заводъ х.	"	300	289	589	59	зем.	1	сост	1	—	—	—	39	1	Заводъ.	
	Теплая д.	"	206	187	393	39	—	—	—	—	—	—	—	—	—	Теплая.	
41	Мощеная д. (Стригуны)	"	—	—	—	—	—	—	—	—	—	—	—	—	—	Мощеная.	
	Стригуны с.	"	2087	2052	4139	414	зем.	3	сост	2	952 ^{5/32}	193 ^{7/8}	87	—	—	Стригуны.	
	Березовка д.	"	—	—	—	—	ц.-п.	1	сост	1	512	107 ^{4/5}	47	167	2	Березовка.	
	Порубежная	"	470	422	892	89	зем.	2	сост	1	609 ^{3/4}	128 ^{1/4}	55	—	—	Порубежная.	
	Клиновой х. (Сергѣевскій)	"	354	371	725	73	зем.	2	сост	2	643 ^{1/2}	234	58	73	2	Клиновой.	

№ школы. района.	Название селений, входящих въ школьный районъ.	Волость.	Колич. насел. въ 1906 г.			Количество дѣтей школьн. возраста (8, 9, 10 и 11 л.).	СУЩЕ СТВУЮЩІЯ ШКОЛЫ.		С УЩЕ СТВУЮЩІЯ ШКОЛЫ.						Селенія, въ кото- рыхъ слѣдуетъ открыть новыя школы.	Примѣчанія.	
			Мужчинъ.	Женщинъ.	ВСЕГО.		Здѣнія школь.	Число.	Объемъ въ куб. арш.	Площ. пола въ кв. арш.	Имѣемость классн. комнатъ, считая по 11 куб. арш. воз- духа и по 2 кв. арш. пола на 1 учащагося.	Колич. дѣтей, не по- мѣщающихся въ су- ществующихъ школ.	Необходимое для открытія количество школьн. комплект. въ районѣ.	Здѣнія школь.			Число.
1	2	3	4	5	6	7	8	9	10	11	12	13	14	15	16	17	18
43	Борисовка сл.	Борисовской.	12359	11827	24186	2419	мин	2	соб.	3	2739 ^{1/2}	483	249				
							ц.-п.	1	соб.	1	506 ^{1/4}	115 ^{1/2}	46				
							ц.-п.	1	соб.	1	540	120	49				
							ц.-п.	1	соб.	1	693	126	63				
							зем.	3	соб.	3	1650	300	150				
							зем.	3	зем.	3	1185 ^{4/4}	278 ^{3/4}	108	1321	25	Борисовка.	
							зем.	2	об.	2	760	169	69				
							зем.	2	об.	1	600	120	55				
							зем.	3	об.	2	1610	280	146				
							зем.	3	об.	2	1082	183 ^{3/4}	88				
							зем.	2	об.	2	715 ^{1/4}	169 ^{5/8}	65				
44	Понизовскій х. (Подмонастырщина).	Крюковской.	99	82	181	18	—	—	—	—	—	—	—	18	—	—	—
	Красный Кутокъ с.	Борисовской.	946	909	1855	185	зем.	2	об.	2	1120	224	102	83	2	Красный Кутокъ.	
	Понизовая х.	"	115	114	229	23	—	—	—	—	—	—	—	23	—	—	—
45	Дубинскій х.	"	266	258	524	52	мин.	1	об.	1	660	133 ^{3/8}	60	(-8)*	—	—	*) См. текстъ.
	Вѣленькая .	"	248	248	496	50	—	—	—	—	—	—	—	50	1	Вѣленькая.	
46	Лаптевь х.	Лисичанской.	733	696	1429	143	ц.-п.	1	об.	1	285	71 ^{1/4}	26	117	2	Лаптевь.	
47	Покровское с. (Солдатское)	"	1702	1685	3387	339	зем.	2	об.	1	340	80	31	308	5	Покровское.	
48	Ново-Березовка с.	"	691	650	1341	134	ц.-п.	1	об.	1	208	52	19	115	2	Ново-Березовка.	
	Березовка д.	"	717	704	1421	142	—	—	—	—	—	—	—	142	3	Березовка.	
49	Покровское с-цо .	"	135	137	272	27	—	—	—	—	—	—	—	27	1	Покровское.	
	Обыхожая д.	"	279	259	538	54	—	—	—	—	—	—	—	54	1	Обыхожая.	
	Акулиновскій д.	"	247	238	485	48	зем.	1	об.	1	650	130	59	(-11)*	—	—	*) См. текстъ.
	Федосейкинъ х.	"	97	102	199	20	—	—	—	—	—	—	—	20	—	—	
50	Никитское с. (Тростенець)	"	651	684	1335	133	—	—	—	—	—	—	—	133	3	Никитское.	
51	Казачья Лисица с.	"	1174	1117	2291	229	ц.-п.	1	об.	1	255	69 ^{7/8}	23	206	4	Каз. Лисица.	
	Изгорьевъ х.	"	62	49	111	11	—	—	—	—	—	—	—	11	—	—	
52	Ивановская Лисица сл.	"	2214	2161	4375	437	зем.	2	ем.	1	840	168	76	361	6	Ив. Лисица	
53	Покровка сл.	"	395	362	757	76	—	—	—	—	—	—	—	76	2	Покровка.	
54	Стрѣлечья сл. (Стрѣлецкая)	"	607	521	1128	113	зем.	2	об.	2	1249	270	113	—	—	—	
	Пушкарная сл.	"	146	152	298	30	—	—	—	—	—	—	—	30	1	Пушкарная.	
	Климовъ х.	"	195	182	377	38	—	—	—	—	—	—	—	38	—	—	
	Поваляевка д. (Афонасьевскій)	"	177	266	443	44	—	—	—	—	—	—	—	44	1	Поваляевка (Аф.)	
	Поваляевка	"	21	32	53	5	—	—	—	—	—	—	—	5	—	—	
	Казачья сл.	"	406	396	802	80	—	—	—	—	—	—	—	80	2	Казачья.	
	Казачко-Руденскій х.	"	540	501	1041	104	—	—	—	—	—	—	—	104	2	Казачко-Руденскій	
55	Никольскій х.	"	727	707	1434	143	—	—	—	—	—	—	—	143	3	Никольскій.	
	Локарскій (Маіорскій)	"	72	113	185	18	—	—	—	—	—	—	—	18	—	—	
56	Ломная д. (Ведилина)	"	489	507	996	100	—	—	—	—	—	—	—	100	2	Ломная.	
57	Антоновка с.	"	452	460	912	91	ц.-п.	1	об.	1	192 ^{1/2}	60 ^{1/2}	17	74	1	Антоновка.	
	Спасская сл. (Головчина)	"	2644	2615	5259	526	зем.	3	об.	3	1217	288 ^{1/2}	111	386	6	Головчина.	
							зем.	2	зем.	2	315 ^{5/8}	84 ^{5/8}	29				
58	Дроновка с. (Коровина)	Дорогощанской.	485	471	956	96	зем.	1	об.	1	165 ^{3/8}	47 ^{1/4}	15	81	1	Коровина.	
59	Почаево с.	"	1182	1128	2310	231	зем.	2	об.	2	1111 ^{1/2}	234	101	130	2	Почаево.	
60	Становое с. (Касилово)	"	1148	1136	2284	228	зем.	2	об.	1	630	126	57	171	3	Становое.	
61	Камышино с. (Дорогощъ)	"	1160	1132	2292	229	зем.	2	об.	1	585	117	53	176	3	Дорогощъ.	

№ школ. района	Название селений, входящих въ школьный районъ.	Волость.	Колич. насел. въ 1906 г.			Количество дѣтей школы. возраста (8, 9, 10 и 11 л.)	СУЩЕ		СТВУЮЩІЯ ШКОЛЫ.							Селенія, въ кото- рыхъ слѣдуетъ открыть новыя школы.	Примѣчанія.					
			Мужчинъ.	Женщинъ.	В С Е Г О.		Число и типъ школъ.	Число комплкт.	Зданія школъ.	Число.	Объемъ въ куб. арш.	Площадь пола въ кв. арш.	Въѣстность классн. комнатъ, считая по 11 куб. арш. во- дуга и по 2 кв. арш. пола на учащагоси.	Колич. дѣтей, не по- мѣщающихся въ су- ществующихъ школ.	Необходимое для открытія количество школьн. комплкт. въ работ.							
																		10	11	12	13	14
80	Березовскій 1-й х.	Высоковской.	439	404	843	84	зем.	2	соб.	2	1500	300	136	(-83)*	—	—	*) См. текстъ.					
Березовскій 2-й х. (Вервенковъ)	зем.						1	340	85	31	Отъ Березовскаго на разст. 3 в.											
Климовъ х.																						
81	Становая	"	300	263	563	56	ц.-п.	1	соб.	1	512	107 ⁴ / ₅	47	9	—	—						
Фастовскій х. (Хвостовъ)	—						—	—	—	56	1	Фастовскій.										
82	Гостенка х.	"	487	437	924	92	—	—	—	—	—	—	—	92	1	Гостенка.						
Выровскій х.	—						—	—	—	—	1	Низеньскій.										
Низеньскій х.	—						—	—	—	—	—	—	—	—	—	—	—	—	—			
83	Высокій х. (Байцуровъ)	"	139	140	279	28	зем.	2	соб.	2	666	198	60	(-32)*	—	—	*) См. текстъ.					
Круглый х.	—						—	—	—	—	—	—	—		—	—	—	84	1	Круглый.		
84	Клюшниковъ х.	"	327	301	628	63	—	—	—	—	—	—	—	63	1	Клюшниковъ.						
Цаповскій х.	—						—	—	—	—	—	—	—	—	—	—	—	—	—	—		
85	Рогулинъ х.	Вогу- новъ Городокъ	347	344	691	69	мин.	1	соб.	1	570	117	52	17	—	—						
Колтуновъ х.	—						—	—	—	—	—	—	—	—	—	—	—	—	—			
Твердохлѣбовъ х.	—						—	—	—	—	—	—	—	—	—	—	—	—	—	—		
86	Ворожбитовъ х.	"	312	324	636	64	—	—	—	—	—	—	—	64	1	Давыденковъ.						
Давыденковъ х.	—						—	—	—	—	—	—	—	—	—	—	—	—	—	—		
Близинковъ х.	—						—	—	—	—	—	—	—	—	—	—	—	—	—	—	—	
87	Мермеринъ х.	"	376	324	700	70	—	—	—	—	—	—	—	70	1	Спольниковъ.						
Спольниковъ х.	—						—	—	—	—	—	—	—	—	—	—	—	—	—	—		
Радченковъ х.	—						—	—	—	—	—	—	—	—	—	—	—	—	—	—	—	
88	Головковъ х.	"	418	409	827	83	—	—	—	—	—	—	—	83	1	Головковъ.						
Солохи х.	—						—	—	—	—	—	—	—	—	—	—	—	—	—	—	*) См. текстъ.	
Цыганковъ х.	—						—	—	—	—	—	—	—	—	—	—	—	—	—	—	—	
89	Гомзинскій х.	"	439	404	843	84	зем.	3	собст	3	1035 ¹ / ₂	241	94	(-76)*	—	—						
Несмѣяновъ х.	—						—	—	—	—	—	—	—		—	—	—	—	—	—	—	
Верзунка	—						—	—	—	—	—	—	—		—	—	—	—	—	—	—	—
90	Кулешовъ х.	"	385	370	755 ¹ / ₂	75	—	—	—	—	—	—	—	49	—	—						
Погребняковъ х.	—						—	—	—	—	—	—	—	—	—	—	—	—	—	—		
Науменковъ х.	—						—	—	—	—	—	—	—	—	—	—	—	—	—	—	—	
Проккопенковъ х.	—	—	—	—	—	—	—	—	—	—	—	—	—	—	—	—	—					
Орловка д.	—	—	—	—	—	—	—	—	—	—	—	—	—	—	—	—	—					
Петренковъ х.	—	—	—	—	—	—	—	—	—	—	—	—	—	—	—	—	—					
Кучеровъ х.	—	—	—	—	—	—	зем.	2	соб.	2	569	136	52	121	2	Орловка.						
ИТОГО			103771	10049	203820	20382	88	147	—	135	62399 ¹ / ₈	13578 ¹ / ₂	5673	14709	271							
							Зем. соб.	49	99	—	84	42329 ¹ / ₂	8994	3848								
							Зем. наем.	4	8	—	10	2677	686 ¹ / ₂	244								
							Церк.-пр.	28	32	—	32	11629	2777 ³ / ₄	1057								
							Шк. грам.	2	2	—	2	814 ¹ / ₈	174 ⁴ / ₅	74								
							Частн.	1	1	—	1	320	80	29								
							Министер.	4	5	—	6	4629 ¹ / ₂	865 ³ / ₈	421								
								88	147	—	135	62399 ¹ / ₈	13578 ¹ / ₂	5673								

(?) Мѣстонахожд. точно не устан.

(?) Мѣстонахождение точно не
установленъ.

№ школьн. района.	Название селений, входящих въ школьный районъ.	Волость.	Коллич. насел. въ 1906 г.			Колличество дѣтей школьн. возраста (8, 9, 10 и 11 л.).	СУЩЕСТВУЮЩІЯ ШКОЛЫ.			Зданія школь.	Число.	Объемъ въ куб. арш.	Площадь пола въ кв. арш.	Въ стоимость классн. комнатъ, считая по 11 куб. арш. воз- духа и по 2 кв. арш. пола на 1 учащагося.	Коллич. дѣтей, не по- мѣщающихся въ су- ществующихъ школ. Необходимое для открытія количество школьн. комплект. въ районѣ.	Селенія, въ кото- рыхъ слѣдуетъ открыть новыя школы.	Примѣчанія.				
			Мужчинъ.	Женщинъ.	ВСЕГО.		Число и типъ школь.	Число комплект.	Классныхъ комнатъ.									15	16	17	18
			4	5	6		7	8	9									10	11	12	13
26	Афонасова д.	Нечаевской.	587	595	1182	118	зем.	1	собст.	1	446 ³ / ₄	99 ¹ / ₄	41	77	2	Афонасово.					
	Сѣтное с.		527	546	1073	107	зем.	1	собст.	1	715	143	65	42	1	Сѣтное.					
27	Плуталовка с-цо	Пригородней.	89	83	172	17	—	—	—	—	—	—	—	17	—	—					
	Пужарня		18	16	34	3	—	—	—	—	—	—	—	3	—	—					
	Красный х.		63	54	117	12	—	—	—	—	—	—	—	12	—	—					
	Фоцеватая сл.		490	513	1003	100	—	—	—	—	—	—	—	100	2	Фоцеватая.					
	Голевка (Грашкинъ) х.		98	107	205	21	—	—	—	—	—	—	—	21	1	Голевка.					
	Овчаровъ х.		232	224	456	46	—	—	—	—	—	—	—	46	1	Овчаровъ.					
	Мендолинъ х.		159	124	283	28	—	—	—	—	—	—	—	28	1	Мендолинъ.					
28	Щетинкинъ х.	"	122	105	227	23	—	—	—	—	—	—	—	23	—	—					
	Соловьевъ х.		60	57	117	12	—	—	—	—	—	—	—	12	—	—					
	Лопинъ х.		45	46	91	9	—	—	—	—	—	—	—	9	—	—					
	Остапенковъ х.		124	114	238	24	—	—	—	—	—	—	—	24	—	—					
	Коцинъ х.		31	38	69	7	—	—	—	—	—	—	—	7	—	—					
	Кленовецъ х.		218	218	436	44	зем.	2	собст.	2	1177 ¹ / ₂	235 ¹ / ₂	107	(-63)*	—	—	—	*) См. текстъ.			
	Марченковъ х.		79	60	139	14	—	—	—	—	—	—	—	14	—	—	—				
29	Поливановскій х.	"	80	79	159	16	—	—	—	—	—	—	—	16	1	Поливановскій.					
	Жеребиловъ х.		4	9	13	1	—	—	—	—	—	—	—	1	—	—					
	Кійковъ х.		9	6	15	2	—	—	—	—	—	—	—	2	—	—					
	Языковъ х.		137	127	264	26	—	—	—	—	—	—	—	26	—	—					
	Бакаевъ х.		58	46	104	10	—	—	—	—	—	—	—	10	—	—					
	Казанское (Ионино)		473	449	922	92	—	—	—	—	—	—	—	—	92	2	Казанское.				
	Бехтѣвка сл.		2461	2261	4722	472	зем.	3	собст.	3	1562 ¹ / ₂	212 ¹ / ₂	142	330	6	Бехтѣвка.					
31	Пушкарная сл.	"	857	780	1637	164	зем.	3	собст.	3	1206	264	110	54	1	Пушкарная.					
	Погорѣловка сл.		2009	1817	3826	382	зем.	3	собст.	3	1568	324	143	239	4	Погорѣловка.					
32	Голенькій х.	"	249	231	480	48	—	—	—	—	—	—	—	48	1	Голенькій.					
	Погорѣлый х.		108	114	222	22	—	—	—	—	—	—	—	22	—	—					
	Сухой Коренекъ х.		35	27	62	6	—	—	—	—	—	—	—	6	—	—					
	Холодный с.		157	166	323	32	—	—	—	—	—	—	—	—	32	1	Холодный.				
	Пугаловкинъ х.		157	167	324	32	—	—	—	—	—	—	—	—	32	—	—				
	Шутовъ х.		312	286	598	60	—	—	—	—	—	—	—	—	60	—	—				
	Самойловка сл.		133	124	257	26	зем.	2	собст.	2	921 ³ / ₈	169	84	(-58)*	—	—	—	*) См. текстъ.			
34	Кисилевъ х.	"	380	342	722	72	—	—	—	—	—	—	—	72	2	Кисилевъ.					
	Должикъ х.		351	311	662	66	—	—	—	—	—	—	—	66	1	Должикъ.					
	Кащеева мл.		531	478	1009	101	зем.	2	собст.	2	1089	242	99	2	—	—					
	Емельянцевъ х.		244	260	504	50	—	—	—	—	—	—	—	50	1	Емельянцевъ.					
35	Поповка с.	"	1337	1640	2977	298	зем.	3	собст.	2	1485	270	135	163	3	Поповка.					
	Тарановъ х.		36	44	80	8	—	—	—	—	—	—	—	8	—	—					
36	Мионовъ х.	"	39	44	83	8	—	—	—	—	—	—	—	8	—	—					
	Коломійцева сл.		814	767	1581	158	ц.-п.	1	собст.	1	284 ¹ / ₂	92 ³ / ₄	26	132	3	Коломійцево.					
	Селицы-Погорѣловъ х.		56	49	105	11	—	—	—	—	—	—	—	11	—	—					
	Глушковъ х.		43	31	74	7	—	—	—	—	—	—	—	7	—	—					
	Новицкій х.		35	29	64	7	—	—	—	—	—	—	—	7	—	—					
	Коломійцевъ х.		111	190	301	30	—	—	—	—	—	—	—	—	30	—	—				
	Химичево х.		72	60	132	13	зем.	1	собст.	1	771	134	70	(-57)*	—	—	—	*) См. текстъ.			
37	Плотавецъ с.	Яблоновской.	1528	1501	3029	303	зем.	3	собст.	3	1126 ¹ / ₂	250 ¹ / ₄	102	201	3	Плотавецъ.					

№ школы района.	Название селений, входящих в школьный районъ.	Волость.	Коллич. насел. въ 1906 г.			Колличество дѣтей школьн. возраста (8, 9, 10 и 11 л.).	СУЩЕСТВУЮЩІЯ ШКОЛЫ.			СТВУЮЩІЯ ШКОЛЫ.				Селенія, въ которыхъ слѣдуетъ открыть новыя школы.	Примѣчанія.		
			Мужчинъ.	Женщинъ.	ВСЕГО.		Число и типъ школы.	Число комплектъ.	Зданія школы.	Число.	Объемъ въ куб. арш.	Площ. пола въ кв. арш.	Изъяснительность классн. комнатъ, считая по 11 куб. арш. воздѣлыв. и по 2 кв. арш. пола на учащагося.			Коллич. дѣтей, не посѣщающихъ въ существующихъ школахъ.	Необходимое для открытій количество школьн. комплектъ въ районѣ.
1	2	3	4	5	6	7	8	9	10	11	12	13	14	15	16	17	18
38	Короткій х.	Яблоновской.	767	1045	1812	181	зем.	2	собст	2	719 ^{1/4}	155 ^{1/2}	65	116	2	Короткій.	
39	Большое-Яблоново с.	"	2146	2109	4255	426	зем.	2	собст	2	489 ^{1/2}	123 ^{3/10}	44	382	6	Больш. Яблоново.	
40	Новое-Хмѣлевое с.	"	804	715	1519	152	—	—	—	—	—	—	—	152	3	Новое-Хмѣлевое.	
41	Лозное с.	"	947	987	1934	193	—	—	—	—	—	—	—	193	4	Лозное.	
42	Мальцовка (Петровка) с.	"	428	417	845	85	зем.	1	собст	1	741	134 ^{3/4}	67	18	1	Мальцовка.	
	Павловка д.	"	77	46	123	12	—	—	—	—	—	—	—	12	—	—	
43	Бѣлый Колодезь.	"	524	530	1054	105	—	—	—	—	—	—	—	105	2	Бѣлый Колодезь.	
44	Огибнянка д.	"	243	240	483	48	—	—	—	—	—	—	—	48	1	Огибнянка.	
	Павловка 2-я	"															
45	Сѣтной (Теплый) х.	Радьковской.	354	308	662	66	—	—	—	—	—	—	—	66	1	Сѣтной.	
46	Холодная сл.	"	588	625	1213	121	ц.-п.	1	собст	1	729	162	66	55	1	Холодная.	
47	Плющины х.	"	357	366	723	72	—	—	—	—	—	—	—	72	1	Плющины.	
48	Коростовка х.	"	110	101	211	21	—	—	—	—	—	—	—	21	—	—	
	Донецкій (Гагаринъ) х.	"	327	312	639	64	—	—	—	—	—	—	—	64	1	Донецкій.	
	Лисичка х.	"	109	126	235	24	—	—	—	—	—	—	—	24	1	Лисичка.	
49	Королевка вх.	"	438	421	859	36	мин.	1	собст	1	585	117	53	33	1	Королевка.	
50	Кривошеевка сл.	"	819	769	1588	159	зем.	2	собст	1	972	216	88	71	1	Кривошеевка.	
51	Широкий х.	"	110	93	203	21	—	—	—	—	—	—	—	21	1	Широкий.	
	Храповецъ.	"	82	79	161	16	—	—	—	—	—	—	—	16	—	—	
	Богдашовка д.	"	88	64	152	15	—	—	—	—	—	—	—	15	—	—	
52	Радьковка сл.	"	1536	1552	3088	309	зем.	3	собст	2	2684	488	244	65	1	Радьковка.	
53	Камышевка х.	"	272	253	525	52	—	—	—	—	—	—	—	52	1	Камышевка.	
54	Гусекъ (Погорѣловскій) х.	"	511	498	1009	101	ц.-п.	1	собст	1	594 ^{1/4}	137 ^{3/4}	54	47	1	Гусекъ (Пог.).	
	Гусекъ (Бехтѣвскій)	"	191	194	385	39	—	—	—	—	—	—	—	39	1	Гусекъ (Бехт.)	
	Цоцоринъ х.	"	44	43	87	9	—	—	—	—	—	—	—	9	—	—	
	Кожановъ х.	"	26	16	42	4	—	—	—	—	—	—	—	4	—	—	
	Высокій х.	"	103	108	211	21	—	—	—	—	—	—	—	21	1	Высокій х.	
	Балабановъ х.	"	23	19	42	4	—	—	—	—	—	—	—	4	—	—	
	Дубовъ х.	"	47	35	82	8	—	—	—	—	—	—	—	8	—	—	
	Цуркинъ х.	"	43	29	72	7	—	—	—	—	—	—	—	7	—	—	
	Матлашевъ х.	"	30	36	66	7	—	—	—	—	—	—	—	7	—	—	
	Нѣмцевъ х.	"	78	79	157	16	—	—	—	—	—	—	—	16	—	—	
	Кудринъ х.	"	47	44	91	9	—	—	—	—	—	—	—	9	—	—	
55	Журавка сл.	"	1627	1536	3163	316	зем.	2	собст	1	972	216	88	228	4	Журавка.	
	Журавка (Гусинка)	"															
	Скоровка х.	"	58	53	111	11	—	—	—	—	—	—	—	11	—	—	
56	Погорѣловскій х. (Свинной)	"	233	231	464	46	—	—	—	—	—	—	—	46	1	Погорѣловскій.	Отъ Журавки на разст. 3 вер.
	Гривгорьевъ х.	"	107	112	219	22	—	—	—	—	—	—	—	22	—	—	
	Журавскіе Дворы	"															
57	Думный Курганъ х.	Лѣсковской.	85	80	165	16	—	—	—	—	—	—	—	16	1	Думный Курганъ.	Отъ Погорѣловск. на разст. 3 в.
58	Липовець х.	"	328	286	614	61	—	—	—	—	—	—	—	61	1	Липовець.	
	Липовскій	"															
59	Александровскій х.	"	115	105	220	22	—	—	—	—	—	—	—	22	—	—	
	Разбойный х.	"	101	104	205	21	—	—	—	—	—	—	—	21	1	Разбойный.	
	Лутовъ х.	"	178	179	357	36	—	—	—	—	—	—	—	36	1	Лутовъ.	
	Грушки х.	"	83	67	150	15	—	—	—	—	—	—	—	15	—	—	
60	Праворотъ д.	"	394	352	746	75	зем.	1	зем.	1	343	80 ^{3/4}	31	44	1	Праворотъ.	

№ школьн. района.	Название селений, входящих в школьный районъ.	Во л о с т ь .	Колич. насел. въ 1906 г.			СУЩЕ С Т В У Ю Щ И Я Ш К О Л Ы .			Здания школъ.	Число.	Объемъ въ куб. арш.	Площадь пола въ кв. арш.	Вмѣстность классн. комнатъ, считая по 11 куб. арш. воздуха на 2 кв. арш. пола на 1 учащагося.	Колич. дѣтей, не посѣщающихся въ существующихъ школ.	Необходимое для открытия количество школн. комплет. въ районѣ.	Селенія, въ которыхъ слѣдуетъ открыть новыя школы.	Примѣчанія.
			Мужчинъ.	Женщинъ.	В С Е Г О .	Количество дѣтей школьн. возраста (8, 9, 10 и 11 л.).	Число и типъ школъ.	Число комплет.									
			4	5	6	7	8	9									
61	Жиломостное с.	Лѣсковской.	324	286	610	61	—	—	—	—	—	—	61	1	Жиломостное.		
	Малое-Яблоново с.	"	615	571	1186	119	—	—	—	—	—	—	119	2	Малое-Яблоново.		
62	Масловъ Дубъ х.	"	946	873	1819	182	—	—	—	—	—	—	182	3	Ивановка.		
	Ивановка д.	"	652	624	1276	128	—	—	—	—	—	—	128	2	Лѣски.		
63	Лѣски с.	"	1228	1187	2415	241	зем. 2	наем.	1	495	110	45	196	3	Лучки.		
64	Лучки с.	"	1211	1193	2404	240	зем. 2	наем.	1	157 ^{1/2}	55 ^{1/2}	14	226	4	Тетеревино.		
65	Тетеревино с.	"	525	499	1024	102	ц.-п. 1	соб.	1	221	68	20	82	1	Озерово.		
66	Озерово с.	"	351	341	692	69	—	—	—	—	—	—	69	1	Чурсино.		
67	Чурсино с.	"	185	174	359	36	—	—	—	—	—	—	36	1	Волобуевка.		
	Волобуевка д.	"	793	776	1569	157	зем. 2	соб.	2	336	84	31	126	2	Оскочное.		
68	Оскочное (Шахово)	"	535	548	1083	108	—	—	—	—	—	—	108	2	Плота.		
69	Плота с.	Подолешанской.	15	15	30	3	—	—	—	—	—	—	3	—	—		
70	Дмитріевскій х.	"	74	64	138	14	—	—	—	—	—	—	14	—	—		
	Вѣринъ х.	"	584	642	1226	123	ц.-п. 1	соб.	1	323	80 ^{3/4}	29	94	2	Новоселова.		
	Новоселовка с.	"	36	31	67	7	—	—	—	—	—	—	7	—	—		
	Львовка х.	"	14	16	30	3	—	—	—	—	—	—	3	—	—		
	Кирѣевскій х.	"	440	401	841	84	—	—	—	—	—	—	84	1	Гнѣздиловка.		
71	Гнѣздиловка д.	"	296	281	577	58	—	—	—	—	—	—	58	1	Черный.		
	Черный х.	"	457	439	896	90	мин. 1	соб.	2	723 ^{3/8}	148 ^{1/4}	66	24	1	Авдѣевка.		
	Авдѣевка д.	"	134	102	236	24	ц.-п. 1	соб.	1	165 ^{3/8}	49	15	9	—	—		
	Кузьминка д.	"	911	908	1819	182	зем. 2	соб.	2	255	85	23	159	3	Б. Подъяруги.		
72	Большія Подъяруги с.	"	154	157	311	31	—	—	—	—	—	—	31	1	Плоскій.		
73	Плоскій х.	"	1655	1578	3233	323	зем. 3	соб.	3	1935	387	176	147	3	Подольхи.		
74	Подольхи	"	1213	1231	2444	244	зем. 2	соб.	2	870	193 ^{1/4}	79	165	3	Красное.		
75	Красное с.	"	118	118	236	24	—	—	—	—	—	—	24	—	—		
	Долго-Подолешанскій х.	"	624	569	1193	119	ц.-п. 1	соб.	2	727 ^{3/8}	153 ^{1/8}	66	53	1	Призначное.		
76	Призначное с.	"	181	177	358	36	—	—	—	—	—	—	36	1	Высшиной		
	Высшиной х.	"	15	8	23	2	—	—	—	—	—	—	2	—	—		
	Березовый х.	"	77	47	124	12	—	—	—	—	—	—	12	—	—		
	Немыкинъ х.	"	434	432	866	87	ц.-п. 1	соб.	1	765 ^{5/8}	153 ^{1/8}	70	17	—	—		
77	Сагайдачное с.	"	479	500	979	98	—	—	—	—	—	—	98	2	Боброва.		
	Боброва д.	"	387	359	746	75	—	—	—	—	—	—	75	1	Домановка.		
78	Домановка д.	"	306	353	659	66	зем. 1	соб.	1	570	120	52	14	—	—		
79	Донецкій х. (Дубочки).	Новослободской.	356	325	681	68	зем. 1	наем.	1	168	56	15	53	1	Хмѣлевой.		
	Хмѣлевой х.	"	72	66	138	14	—	—	—	—	—	—	14	—	—		
80	Хмѣлевенскій х.	"	441	411	852	85	—	—	—	—	—	—	85	2	Великій.		
	Великій (Большой) х.	"	334	287	621	62	—	—	—	—	—	—	62	1	Пѣстуново.		
	Пѣстуново сл.	"	298	308	606	61	—	—	—	—	—	—	61	1	Бродокъ Длинный.		
81	Бродокъ Длинный	"	502	453	955	95	—	—	—	—	—	—	95	2	Сѣбиной.		
82	Сѣбиной х. (Пригороднй)	Пригородней Новослободской.	307	309	616	62	зем. 1	соб.	1	600	120	55	7	—	—		
	Долгій х.	"	227	214	441	44	—	—	—	—	—	—	44	1	Тоненькій.		
	Тоненькій х.	"	208	188	396	40	—	—	—	—	—	—	40	1	Кленовый.		
	Кленовой х.	"	211	152	363	36	—	—	—	—	—	—	36	—	—		
83	Бродокъ-Короткій	"	152	149	301	30	—	—	—	—	—	—	30	1	Чернышевъ.		
	Чернышевъ х.	Пригородней Новослободской.	224	225	449	45	зем. 1	соб.	1	555 ^{3/4}	117	50	(-5)*	—	—		
	Бродокъ-Круглый х.	"	224	225	449	45	зем. 1	соб.	1	555 ^{3/4}	117	50	(-5)*	—	—		
84	Новая Слободка (сл. Архангельская)	"	1657	1636	3293	329	зем. 2	соб.	2	1560	312	142	187	4	Новая Слободка.		

*) См. текстъ.

№ школ. района.	Название селений, входящих в школьный районъ.	Волость.	Коллч. насел. въ 1906 г.			Количество дѣтей школьн. возраста (8, 9, 10 и 11 л.)	СУЩЕ			СТВУЮЩІЯ ШКОЛЫ.						Селенія, въ которыхъ слѣдуетъ открыть новыя школы.	Примѣчанія.	
			Мужчинъ.	Женщинъ.	ВСЕГО.		Число и типъ школъ.	Число комплеккт.	Зданія школъ.	Классныхъ комнатъ.			Вѣстность классов. Комнатъ, считая по 11 куб. арш. вост. дѣла и по 2 кв. арш. пола на учащихся.	Коллч. дѣтей, не по-мѣщающихся въ существующихъ школахъ.	Необходимое для открытія количество школн. комплеккт. въ районѣ.			
										Число.	Объемъ въ куб. арш.	Площадь пола въ кв. арш.						
1	2	3	4	5	6	7	8	9	10	11	12	13	14	15	16	17	18	
85	Меркуловка х.	Новослободской.	120	112	232	23	—	—	—	—	—	—	—	23	—	—		
	Луганскій х.	"	21	25	46	5	—	—	—	—	—	—	—	5	—	—		
	Мазикина Подсумокъ.	"	99	103	202	20	—	—	—	—	—	—	—	20	—	—		
	Мазикина сл.	"	408	426	834	83	—	—	—	—	—	—	—	83	2	Мазикина.		
	Кошлаковка д.	"	92	100	192	19	—	—	—	—	—	—	—	19	—	—		
86	Сафоновка д.	"	200	204	404	40	—	—	—	—	—	—	—	40	1	Сафоновка.		
	Проходное с.	"	1153	1179	2332	233	—	—	—	—	—	—	—	233	4	Проходное.		
87	Алексѣевка (Коренекъ)	"	1974	1991	3965	397	зем. 3	3	соб.	3	1705	341	155	—	—	—		
88	Городище х.	"	357	315	672	67	зем.	2	2	соб.	2	1074 ^{1/4}	138 ^{3/4}	98	78	1	Алексѣевка.	
	Плоское с.	"	576	499	1075	108	зем.	1	1	соб.	1	726 ^{1/2}	171	66	—	—	—	
	Заячье с.	"	1790	1653	3443	344	зем.	3	3	соб.	3	594	132	54	13	—	—	
	Вязовый х.	"	29	24	53	5	—	—	—	—	—	—	—	—	—	—	—	
	Песчаный х.	"	88	81	169	17	—	—	—	—	—	—	—	—	—	—	—	
	Кулига х.	"	56	43	99	10	—	—	—	—	—	—	—	—	—	—	—	
	Ломово с.	"	1213	1208	2421	242	зем.	2	2	соб.	1	481	128 ^{3/4}	44	198	4	Ломово.	
	Полянскій х.	"	122	107	229	23	—	—	—	—	—	—	—	—	23	—	—	
	Александровка (Свинная)	"	190	194	384	39	зем.	1	1	соб.	1	600	120	55	(-16)*	—	—	
	92	Выползовка д.	Новооскоченской.	206	201	407	41	—	—	—	—	—	—	—	41	1	Выползовка.	
93	Пенцовскій (Ржавецъ).	"	188	191	379	38	зем.	1	1	соб.	2	372	93	34	4	—	—	
	Шины д.	"	182	157	339	34	—	—	—	—	—	—	—	—	34	1	Шины.	
	Доброй-Надежды х.	"	79	59	138	14	—	—	—	—	—	—	—	14	—	—	—	
	Щелоково с.	"	692	764	1456	146	ц.-п.	1	1	соб.	1	333	83 ^{1/4}	30	116	2	Щелоково.	
	Клейменовка д.	"	230	234	464	46	—	—	—	—	—	—	—	46	1	Клейменова.		
	Сажное с.	"	930	832	1822	182	зем.	1	1	соб.	1	499 ^{3/4}	111	45	137	2	Сажное.	
	Сиверское (Кривцово)	"	709	677	1386	139	—	—	—	—	—	—	—	—	139	3	Сиверское.	
	Ново-Оскочное с.	"	410	391	801	80	ц.-п.	1	1	соб.	1	226 ^{5/8}	63 ^{3/4}	20	60	1	Ново-Оскочное.	
	Стрѣльникова д.	"	130	121	251	25	—	—	—	—	—	—	—	—	25	1	Стрѣльникова.	
	Кураковка д.	"	112	130	242	24	—	—	—	—	—	—	—	—	24	—	—	
98	Казачье (Новый Рѣдкодубъ).	"	569	545	1114	112	зем.	1	1	соб.	1	432	108	39	73	1	Казачье.	
	Верхній Ольшанецъ с.	"	901	879	1780	178	—	—	—	—	—	—	—	—	178	3	Верхній-Ольшан.	
99	Ново-Троицкая	Неклюдовской.	291	243	534	53	зем.	1	1	наем.	1	168	56	15	38	1	Ново-Троицкая.	
	Мѣловой х.	"	24	26	50	5	—	—	—	—	—	—	—	—	5	—	—	
101	Боровское (Севрюково) с.	"	400	341	741	74	—	—	—	—	—	—	—	—	74	1	Боровское.	
	Неклюдова (Коренское) сл.	"	1328	1223	2551	255	зем.	2	2	соб.	2	685 ^{1/4}	152 ^{1/4}	62	176	3	Неклюдова.	
102	Никольское с.	"	852	781	1633	163	зем.	2	2	соб.	2	504	144	46	117	2	Никольское.	
	Пенцовка сл.	"	529	468	997	100	—	—	—	—	—	—	—	—	100	2	Пенцовка.	
103	Кошлаковка д.	"	587	511	1098	110	зем.	1	1	соб.	1	540	120	49	61	1	Кошлаковка.	
	ИТОГО		90997	88027	179024	17902		79	129		116	53013	11303^{2/3}	4819	13083	233		
					Зем. соб.		49	90			82	40937^{1/4}	8374^{2/3}	3721				
					Зем. наем.		9	13			10	2747^{3/4}	709	249				
					Церк.-пр.		18	19			19	6947	1714	632				
					Министер.		3	4			5	2381	506	217				
							79	129			116	53013	11303^{2/3}	4819				

Точное мѣсто нахожд. не устан.
*) См. текстъ.

№ школы района.	Название селений, входящих в школьный районъ.	Во л о с т ь .	Коллич. насел. въ 1906 г.			Колличество дѣтей школьн. возраста (8, 9, 10 и 11 л.).	С У Щ Е		С Т В У Ю Щ И Я Ш К О Л Ы .							Селенія, въ которыхъ слѣдуетъ открыть новыя школы.	Примѣчанія.
			Мужчинъ.	Женщинъ.	В С Е Г О .		Число и типъ школъ.	Число комплет.	Зданія школъ.	Число.	Объемъ въ куб. арш.	Площ. пола въ кв. арш.	Имѣстность классн. комнатъ, считая по 11 куб. арш. восту и по 2 кв. арш. пола на 1 учащагося.	Коллич. дѣтей, не посѣщающихся въ существующихъ школ.	Необходимое для открытїя количество школн. комплет. въ районѣ.		
1	2	3	4	5	6	7	8	9	10	11	12	13	14	15	16	17	18
1	Нечаевка д.	Казачинской.	641	642	1283	128	зем.	1	собст	1	346 ^{1/2}	99	32	96	2	Нечаевка.	
2	Духановка с.	"	1320	1383	2703	270	зем.	2	собст	2	990	220	90	151	3	Духановка.	
2	Казачкое с. (Свѣч. Божекъ и Краси.)	"	3711	3495	7206	721	зем.	2	собст	1	914 ^{1/16}	202	83	532	10	Казачкое.	
4	Бочечки с.	"	2779	3157	5936	594	зем.	2	собст	2	914 ^{1/16}	203 ^{1/8}	84	510	8	Бочечки.	
	Бочечанскій пос. (Боров. Выселокъ)	"	204	188	392	39	—	—	—	—	—	—	—	39	1	Бочечанскій.	
5	Вязовое с.	Грузечанской.	1584	1568	3152	315	зем.	2	собст	2	914 ^{1/16}	203 ^{1/8}	84	231	4	Вязовое.	
6	Дубина с. (Дубинка)	"	529	495	1024	102	зем.	1	собст	1	450	100	41	61	2	Дубина	
	Чмелевая с.	"	163	163	326	33	—	—	—	—	—	—	—	33	—	—	
7	Грузское с.	"	1458	1475	2933	293	зем.	2	собст	2	891	198	81	212	4	Грузское.	
	Поросючка (Пораночка)	"	15	9	24	2	—	—	—	—	—	—	—	2	—	—	
8	Землянка сл.	"	1123	1153	2276	228	ц.-п.	1	собст	1	288	72	26	202	4	Землянка.	
9	Салтыково с.	"	785	751	1536	154	ц.-п.	1	собст	1	631	138 ^{3/8}	58	96	2	—	
	Дубровное (Дубровня)	"	186	164	350	35	—	—	—	—	—	—	—	35	—	—	
10	Ракитное с. (Ракитино)	"	319	239	558	56	—	—	—	—	—	—	—	56	1	Ракитное.	
11	Терновка с. (Череповка)	"	652	642	1294	129	зем.	1	собст	1	467 ^{1/2}	110	43	86	2	Терновка.	
12	Анютинъ х.	Попово-Слободской.	248	259	507	51	—	—	—	—	—	—	—	51	1	Анютинъ.	
13	Гвинтовое с. (Красное)	"	1430	1385	2815	282	зем.	2	собст	2	891	198	81	201	4	Гвинтовое.	
	Воропановской х.	"	87	81	168	17	—	—	—	—	—	—	—	17	—	—	
	Громовъ т.	"	7	7	14	1	—	—	—	—	—	—	—	1	—	—	
14	Александровка с. (Вечеровка)	"	967	677	1644	164	зем.	1	собст	1	594	132	54	84	2	Александровка.	
	Пѣтуховъ х.	"	72	68	140	14	ц.-п.	1	собст	1	280	80	26	14	—	—	
15	Новоселки х.	"	256	210	466	47	—	—	—	—	—	—	—	47	1	Новоселки.	
16	Попово сл.	"	3371	3216	6587	659	зем.	2	собст	2	1080	240	98	471	9	Попова.	Отъ Поповой на раз. 4 в.
	Степановка х.	"	65	40	105	11	зем.	2	собст	2	990	198	90	90	3	—	
17	Леонтьевка с.	"	830	850	1680	168	—	—	—	—	—	—	—	168	1	Леонтьевка.	
18	Сороки х.	Больше-Неплюевск.	146	120	266	27	—	—	—	—	—	—	—	27	—	Сороки.	
	Иванъ Корень х.	"	80	74	154	15	—	—	—	—	—	—	—	15	1	—	
19	Малая Неплюева (Терновая)	"	649	654	1303	130	ц.-п.	1	собст	1	360	90	33	97	2	М. Неплюево.	
20	Верхнее Сагарево	"	497	483	980	98	ц.-п.	1	собст	1	540	144	49	49	—	В. Сагарево.	
21	Большая Неплюева	"	2348	2308	4656	466	зем.	2	собст	2	1336	314	121	345	7	Больш. Неплюева.	
22	Гамалѣвка с.	"	1185	1174	2359	236	зем.	1	собст	1	526 ^{1/2}	117	48	140	3	Гамалѣвка.	
	Викториновка д.	"	225	269	494	49	зем.	1	собст	4	526 ^{1/2}	117	48	48	—	—	
23	Веселая д.	"	174	167	341	34	ш. гр.	1	собст	1	75	25	6	43	1	Викториновка.	
24	Потариусовка	"	15	13	28	3	—	—	—	—	—	—	—	3	—	Веселая.	
	Васильевка д.	"	363	330	693	69	—	—	—	—	—	—	—	69	1	Васильевка.	
	Троицкое с. (Жуковка)	"	1013	935	1948	195	зем.	1	собст	1	616	154	56	139	3	—	
25	Дмитровка с.	"	446	449	895	90	зем.	1	собст	1	540	120	49	41	1	Дмитровка.	
	Тимофеевка д.	"	77	70	147	15	—	—	—	—	—	—	—	15	—	—	
26	Суховерховка с.	Николаевской.	495	509	1004	100	зем.	1	собст	1	570	114	52	48	1	Суховерховка.	
27	Нижняя Сагаревка	"	257	263	520	52	—	—	—	—	—	—	—	52	1	Нижняя Сагарев.	
	Марьевка д.	"	135	110	245	24	—	—	—	—	—	—	—	24	—	—	

№ школы района.	Название селений, входящих в школьный районъ.	Волость.	Колич. насел. въ 1906 г.			Количество дѣтей школьн. возраста (8, 9, 10 и 11 л.).	СУЩЕ			СТВУЮЩІЯ ШКОЛЫ.						Селенія, въ которыхъ слѣдуетъ открыть новыя школы.	Примѣчанія.
			Мужчинъ.	Женщинъ.	ВСЕГО.		Число и типъ школы.	Число комлект.	Зданія школы.	Число.	Объемъ въ куб. арш.	Площадь пола въ кв. арш.	Въ состояніи классн. комнатъ, считая по 11 куб. арш. объема и по 2 кв. арш. площади 1. чинагога.	Колич. дѣтей, не помещающихся въ существующихъ школахъ.	Необходимое для открытия количества школьн. комлектъ въ 1906 г.		
1	2	3	4	5	6	7	8	9	10	11	12	13	14	15	16	17	18
28	Череповка с.	Николаевской.	1582	1518	3100	310	зем.	1	собст.	1	435	116	39	271	6	Череповка.	
	Череповъ х.	"	79	80	159	16	—	—	—	—	—	—	—	16	—	—	
	Васильевка д.	"	138	100	238	24	—	—	—	—	—	—	—	24	—	—	
	Орловка д.	"	326	338	664	66	—	—	—	—	—	—	—	66	2	Орловка.	
	Тимофеевка д.	В. Неплюевой.	77	70	147	15	—	—	—	—	—	—	—	15	—	—	
29	Божевка д.	Николаевской.	603	606	1209	121	зем.	1	собст.	1	375	100	34	87	2	Божевка.	
30	Николаевка с.	"	1038	1004	2042	204	зем.	1	собст.	1	384	96	35	169	3	Николаевка.	
31	Михайловка д.	"	781	771	1552	155	зем.	1	собст.	1	540	120	49	106	2	Михайловка.	
	Еленовка д.	Буринской.	135	110	245	24	—	—	—	—	—	—	—	24	—	—	
32	Старая Чаша д.	Николаевской.	215	222	437	44	—	—	—	—	—	—	—	44	1	Старая Чаша.	
33	Новоселовка д.	"	224	220	444	44	—	—	—	—	—	—	—	44	1	Новоселовка.	
	Новая Чаша д.	"	177	150	327	33	—	—	—	—	—	—	—	33	—	—	
	Ново-Александровка	"	452	449	901	90	ц.-п.	1	собст.	1	215	90	19	71	2	Ново-Александр.	
34	Бурьнь с.	Буринской.	2203	2143	4346	435	зем.	2	собст.	2	900	200	82	353	6	Бурьнь.	
	Алексѣевскій х.	"	50	41	91	9	—	—	—	—	—	—	—	9	—	—	
	Шилровка д.	"	507	454	961	96	зем.	1	собст.	1	467 ^{1/2}	101	42	54	1	Шилровка	
35	Красное с.	"	803	802	1605	161	зем.	1	наем.	1	574 ^{3/4}	121	52	109	2	Красное.	
	Поль-село Красной слободы с.	"	470	440	910	91	—	—	—	—	—	—	—	91	2	Поль-село Кр. сл.	
36	Лухтовка д.	"	481	506	987	99	—	—	—	—	—	—	—	99	2	Лухтовка.	
	Колосовъ х.	"	15	16	31	3	—	—	—	—	—	—	—	3	—	—	
	Дичь д.	"	200	204	404	41	п.-п.	1	собст.	1	374	93 ^{1/2}	34	7	—	—	
	Отрадный х.	"	40	30	70	7	—	—	—	—	—	—	—	7	—	—	
	Челищевка д.	"	259	221	480	48	—	—	—	—	—	—	—	48	1	Челищевка.	
	Чумаковъ х.	"	33	30	63	6	—	—	—	—	—	—	—	6	—	—	
37	Степановка д.	"	683	678	1361	136	п.-п.	1	собст.	1	440	110	40	96	2	—	
38	Федоровскій х.	Глушецкой.	10	11	21	2	—	—	—	—	—	—	—	2	—	—	Отъ Сапуховки на раз. 3 в.
	Сапуховка д. (Сапушинъ)	"	186	166	352	35	—	—	—	—	—	—	—	35	1	Сапуховка.	
	Марвинскій х.	"	15	10	25	2	—	—	—	—	—	—	—	2	—	—	
39	Дьяковка д.	"	700	799	1499	150	ц.-п.	1	собст.	1	840	168	76	74	2	Дьяковка.	
	Заяровка д.	"	200	234	434	44	—	—	—	—	—	—	—	44	1	Заяровка.	
	Карниловка д.	"	575	547	1122	112	—	—	—	—	—	—	—	112	2	Карниловка.	
	Карпиловка д.	"	10	13	23	2	—	—	—	—	—	—	—	—	—	—	
40	Клепалы с.	"	1269	1213	2482	248	зем.	1	собст.	1	315	90	28	2	—	Клепалы.	
	Игоревка д.	"	207	195	402	40	ц.-п.	1	собст.	1	658	144	59	161	3	Игоревка.	
41	Бандуровка (Пески)	"	795	781	1576	158	ш. гр.	1	собст.	2	284	81	26	132	2	Бандуровка.	
42	Глушець с.	"	1499	1452	2951	295	зем.	2	собст.	2	1282 ^{1/2}	285	117	178	4	Глушець.	
43	Новыя Виры д.	"	947	925	1872	187	ц.-п.	1	собст.	1	522 ^{1/2}	130 ^{5/8}	47	140	3	Новыя Виры.	
44	Старыя Виры д.	"	574	555	1129	113	ц.-п.	1	собст.	1	337 ^{1/2}	90	31	82	2	Старыя Виры.	
	Легучевка х.	"	6	4	10	1	—	—	—	—	—	—	—	1	—	—	
	Косеватый х.	"	54	46	100	10	—	—	—	—	—	—	—	10	—	—	
45	Рыжевка с.	"	510	496	1006	101	ц.-п.	1	собст.	1	576	144	52	49	1	Рыжевка.	
46	Мануховка с.	Волинцевской.	475	424	899	90	—	—	—	—	—	—	—	90	2	Мануховка.	
	Покровское	"	41	51	92	9	—	—	—	—	—	—	—	9	—	—	
47	Ивановка д.	"	701	627	1328	133	ц.-п.	1	собст.	2	892 ^{1/8}	198 ^{1/4}	81	52	1	Волинцево.	Отъ Манухиной на раз. 2 ^{1/2} в.
48	Чаплище с.	"	282	268	550	55	—	—	—	—	—	—	—	55	1	Чаплище.	

№ школьн. района.	Название селений, входящих в школьный районъ.	Волость.	Колич. насел. въ 1906 г.			Количество дѣтей школьн. возраста (8, 9, 10 и 11 л.).	СУЩ.		СТВУЮЩІЯ ШКОЛЫ.						Селенія, въ которыхъ слѣдуетъ открыть новыя школы.	Примѣчанія.																
			Мужчинъ.	Женщинъ.	ВСЕГО.		Число и типъ школъ.	Зданія школъ.	Число.	Объемъ въ куб. арш.	Площадь пола въ кв. арш.	Выстѣность классн. комнатъ, считая по 11 куб. арш. воздуха и по 2 кв. арш. пола на 1 учащагося.	Колич. дѣтей, не посѣщающихся въ существующихъ школахъ.	Необходимое для открытія количество школъ, комплект. въ районѣ.																		
1	2	3	4	5	6	7	8	10	11	12	13	14	15	16	17	18																
70	Лобовъ х.	Пригородней.	93	66	159	16	—	—	—	—	—	—	16	—	—	—																
	Сысоевка х.		164	153	317	32	—	—	—	—	—	—	32	—	—	—																
	Калининковъ х.		27	24	51	5	—	—	—	—	—	—	5	—	—	—																
	Духовская сл.		398	373	771	77	—	—	—	—	—	—	77	2	Духовская.	—																
	Суятинъ х.																															
	Куращенъ х.		44	53	97	10	—	—	—	—	—	—	10	—	—	—	—															
	Вознесенскій х.		50	55	105	11	—	—	—	—	—	—	—	11	—	—	—	—														
	Ольшанка х.		174	186	360	36	—	—	—	—	—	—	—	36	1	Дегтяревъ.	—															
	Дегтяревъ х.																															
	Толчениковъ		45	42	87	9	—	—	—	—	—	—	—	9	—	—	—	—														
71	Поченцовъ 1-й х.	"	48	44	92	9	—	—	—	—	—	—	9	—	—	—																
	Фатѣвъ х.		50	50	100	10	—	—	—	—	—	—	10	—	—	—	—															
72	Оксановка д.	"	23	23	46	5	—	—	—	—	—	—	5	—	—	—																
	Поченцовъ 2-й х.		44	48	92	9	—	—	—	—	—	—	9	—	—	—																
	Вальковъ х.		43	46	89	9	—	—	—	—	—	—	9	—	—	—	—															
	Ромашевъ х.		77	61	138	14	—	—	—	—	—	—	14	1	Рыбкинъ.	—																
	Рыбкинъ х.		23	25	48	5	—	—	—	—	—	—	5	—	—	—	—															
	Соловьевъ х.		49	36	85	8	—	—	—	—	—	—	8	—	—	—	—															
	72		Ирининъ х.	"	43	44	87	9	—	—	—	—	—	9	—	—	—	—														
			Радинъ х.		43	44	87	9	—	—	—	—	—	—	9	—	—	—														
	Орѣховъ х.		Берюховской.	84	84	168	17	ш. г.	1	соб.	1	320	80	29	(-12) *	—	—	*) См. текстъ.														
	Калачниковъ			81	93	174	17	—	—	—	—	—	—	—	17	—	—	—														
Стрѣльниково х.	Пригородней.	94	78	172	17	—	—	—	—	—	—	—	17	1	Шараповка.	—																
Кузнецово х.																																
Шарповка	"	22	19	41	4	—	—	—	—	—	—	—	4	—	—	—																
Носовъ х.																																
Пылевъ	Берюховской.	275	300	575	57	—	—	—	—	—	—	—	57	1	Пылевъ.	—																
Некрасовъ																																
Кошнеревъ	Новослободской.	12	9	21	2	—	—	—	—	—	—	—	2	—	—	—																
Степокъ х.																																
Вороновка д.	"	333	304	637	64	—	—	—	—	—	—	—	64	1	Вороновка.	—																
Воронинъ х.																																
Радинъ х. (Масалитинъ)	"	23	24	47	5	—	—	—	—	—	—	—	5	—	—	—																
Кривонососовка с.																																
73	Кобылевщина д.	"	179	168	347	35	—	—	—	—	—	—	35	1	Кривонососовка.	—																
	Кобыляковъ х.																															
	Паливкинъ х.																122	103	225	22	—	—	—	—	—	—	22	—	—	—	—	
	Ромашевъ																															
	Сабынинъ																184	140	324	32	—	—	—	—	—	—	—	32	1	Смальяновъ.	—	
	Смальяновъ х.																															
	Мазинъ																64	59	124	12	—	—	—	—	—	—	—	12	—	—	—	—
	Пятышкинъ х.																															
	Заболотный																"	467	524	991	99	—	—	—	—	—	—	99	2	Калищева.	—	
	Пылевъ																															
74	Калищева	"	1617	1745	3362	336	ц.-п.	1	соб.	1	560	140	51	285	5	Новая Слобода.	—															
75	Новая Слободка сл.																															

№ школьн. района.	Названіе селеній, входѣющихъ въ школьный районъ.	Волость.	Колич. насел. въ 1906 г.			Количество дѣтей школьн. возраста (8, 9, 10 и 11 л.).	СУЩЕ С Т В У Ю Щ І Я Ш К О Л Ы .		С Т В У Ю Щ І Я Ш К О Л Ы .				Колич. дѣтей, не посѣщающихъ въ существующихъ школахъ.	Необходимое для открытия количества школьн. комплет. въ районѣ.	Селенія, въ которыхъ слѣдуетъ открыть новыя школы.	Примѣчанія.	
			Мужчинъ.	Женщинъ.	ВСЕГО.		Зданія школьн.	Число.	Объемъ въ куб. арш.	Площ. пола въ кв. арш.	Въсѣмность классн. комнатъ, считая по 11 куб. арш. во-дѣтъ и по 2 кв. арш. пола на 1 учащагося.	Зданія школьн.					Число.
1	2	3	4	5	6	7	8	9	10	11	12	13	14	15	16	17	18
95	Эмодыкина	Шалыгинской.	210	203	413	41	—	—	—	—	—	—	—	41	1	Эмодыкина.	
	Дерюгина		156	136	292	29	—	—	—	—	—	—	—	29	—	—	
	Вшивка д. (Виноградовка)		636	626	1262	126	ц.-п.	1	собст	1	420	120	38	88	2	Ковенки.	
	Ковенки с.		564	571	1135	113	—	—	—	—	—	—	—	113	2	Елисаветовка.	
	Елисаветовка д.		980	986	1966	197	зем.	2	собст	2	1089	242	99	(-14)*	—	—	
96	Шалыгино с.	Шалыгинской.	581	620	1201	120	ц.-п.	2	собст	2	1233	264	112	—	—	—	
	Стариково с.		331	337	668	67	зем.	1	собст	1	467 ^{1/2}	110	42	78	1	Стариково.	
97	Шутовка д. (Сучкино)	Шалыгинской.	104	96	200	20	ц.-п.	1	собст	2	850	200	77	(-10)*	—	—	*) См. текстъ.
	Сучкино д.		341	367	708	71	—	—	—	—	—	—	—	20	—	—	
98	Екатериновка д.	Крупецкой.	329	307	636	64	—	—	—	—	—	—	—	64	1	Екатериновка.	
	Городище с.		870	870	1740	174	зем.	1	собст	1	423 ^{1/2}	121	38	136	2	Городище.	
99	Козино с.	Крупецкой.	820	797	1617	162	зем.	2	собст	2	1260	252	115	47	—	Козино.	
	Локоть с.		580	400	980	98	ц.-п.	1	собст	1	300	100	27	71	1	Локоть.	
100	Обеста д. (Ивановка)	Крупецкой.	1013	1035	2048	205	ц.-п.	2	собст	3	1200	300	109	96	2	Обеста.	
	Воронокъ д.		282	281	563	56	—	—	—	—	—	—	—	56	1	Воронокъ.	
101	Труфановка д.	Крупецкой.	156	143	299	30	—	—	—	—	—	—	—	30	1	Труфановка.	
	Золотаревка д.		249	247	496	49	зем.	1	собст	1	499 ^{1/2}	111	46	3	—	Золотаревка.	
102	Ново-Николаевка	Крупецкой.	1189	1161	2350	235	мин.	3	собст	3	1624 ^{1/2}	342	148	(-36)*	—	—	*) См. текстъ.
	Крупецъ сл.		282	281	563	56	зем.	2	собст	2	1170	234	106	—	—	—	
103	Успѣшная д.	Крупецкой.	245	236	481	48	ц.-п.	1	собст	1	192	48	17	—	—	—	
	Бѣгоща с.		785	800	1585	158	зем.	1	собст	1	346	99	31	17	—	—	
104	Николаевка д.	Крупецкой.	249	247	496	50	—	—	—	—	—	—	—	50	1	Бѣгоща.	
	Нехаевка д.		560	489	1049	105	зем.	1	соб.	1	484	121	44	114	2	Николаевка.	
105	Панковъ х.	Зимовенской.	66	75	141	14	—	—	—	—	—	—	—	14	—	Нехаевка.	
	Итого		91174	89332	180506	18050	86	108	—	110	51708	11906	4700	13350	252	—	
							Земск. соб.	51	67	—	65	33774 ^{3/4}	7577 ^{1/2}	3071			
							Зем. наем.	1	1	—	2	436 ^{3/4}	97	40			
							Церк.-пр.	28	32	—	34	14736	3595 ^{1/2}	1339			
							Шк. грам.	5	5	—	6	1136	294	102			
							Министер.	1	3	—	3	1624 ^{1/2}	342	148			
							86	108	—	110	51708	11906	4700				

№ п/п	Наименование	Единица измерения	1917	1918	1919	1920	1921	1922	1923	1924	1925	1926	1927	1928	1929	1930	1931	1932	1933	1934	1935	1936	1937	1938	1939	1940																																																																																																																																																																																																																																																																																																																																																																																																																																																																																																																																																																																																																																																																																																																																																																																																																																																																																																																																																																																																																																																																																																																																												
1	Хлеб пшеничный	пуд	14	57	117	148	178	208	238	268	298	328	358	388	418	448	478	508	538	568	598	628	658	688	718	748	778	808	838	868	898	928	958	988	1018	1048	1078	1108	1138	1168	1198	1228	1258	1288	1318	1348	1378	1408	1438	1468	1498	1528	1558	1588	1618	1648	1678	1708	1738	1768	1798	1828	1858	1888	1918	1948	1978	2008	2038	2068	2098	2128	2158	2188	2218	2248	2278	2308	2338	2368	2398	2428	2458	2488	2518	2548	2578	2608	2638	2668	2698	2728	2758	2788	2818	2848	2878	2908	2938	2968	2998	3028	3058	3088	3118	3148	3178	3208	3238	3268	3298	3328	3358	3388	3418	3448	3478	3508	3538	3568	3598	3628	3658	3688	3718	3748	3778	3808	3838	3868	3898	3928	3958	3988	4018	4048	4078	4108	4138	4168	4198	4228	4258	4288	4318	4348	4378	4408	4438	4468	4498	4528	4558	4588	4618	4648	4678	4708	4738	4768	4798	4828	4858	4888	4918	4948	4978	5008	5038	5068	5098	5128	5158	5188	5218	5248	5278	5308	5338	5368	5398	5428	5458	5488	5518	5548	5578	5608	5638	5668	5698	5728	5758	5788	5818	5848	5878	5908	5938	5968	5998	6028	6058	6088	6118	6148	6178	6208	6238	6268	6298	6328	6358	6388	6418	6448	6478	6508	6538	6568	6598	6628	6658	6688	6718	6748	6778	6808	6838	6868	6898	6928	6958	6988	7018	7048	7078	7108	7138	7168	7198	7228	7258	7288	7318	7348	7378	7408	7438	7468	7498	7528	7558	7588	7618	7648	7678	7708	7738	7768	7798	7828	7858	7888	7918	7948	7978	8008	8038	8068	8098	8128	8158	8188	8218	8248	8278	8308	8338	8368	8398	8428	8458	8488	8518	8548	8578	8608	8638	8668	8698	8728	8758	8788	8818	8848	8878	8908	8938	8968	8998	9028	9058	9088	9118	9148	9178	9208	9238	9268	9298	9328	9358	9388	9418	9448	9478	9508	9538	9568	9598	9628	9658	9688	9718	9748	9778	9808	9838	9868	9898	9928	9958	9988	10018	10048	10078	10108	10138	10168	10198	10228	10258	10288	10318	10348	10378	10408	10438	10468	10498	10528	10558	10588	10618	10648	10678	10708	10738	10768	10798	10828	10858	10888	10918	10948	10978	11008	11038	11068	11098	11128	11158	11188	11218	11248	11278	11308	11338	11368	11398	11428	11458	11488	11518	11548	11578	11608	11638	11668	11698	11728	11758	11788	11818	11848	11878	11908	11938	11968	11998	12028	12058	12088	12118	12148	12178	12208	12238	12268	12298	12328	12358	12388	12418	12448	12478	12508	12538	12568	12598	12628	12658	12688	12718	12748	12778	12808	12838	12868	12898	12928	12958	12988	13018	13048	13078	13108	13138	13168	13198	13228	13258	13288	13318	13348	13378	13408	13438	13468	13498	13528	13558	13588	13618	13648	13678	13708	13738	13768	13798	13828	13858	13888	13918	13948	13978	14008	14038	14068	14098	14128	14158	14188	14218	14248	14278	14308	14338	14368	14398	14428	14458	14488	14518	14548	14578	14608	14638	14668	14698	14728	14758	14788	14818	14848	14878	14908	14938	14968	14998	15028	15058	15088	15118	15148	15178	15208	15238	15268	15298	15328	15358	15388	15418	15448	15478	15508	15538	15568	15598	15628	15658	15688	15718	15748	15778	15808	15838	15868	15898	15928	15958	15988	16018	16048	16078	16108	16138	16168	16198	16228	16258	16288	16318	16348	16378	16408	16438	16468	16498	16528	16558	16588	16618	16648	16678	16708	16738	16768	16798	16828	16858	16888	16918	16948	16978	17008	17038	17068	17098	17128	17158	17188	17218	17248	17278	17308	17338	17368	17398	17428	17458	17488	17518	17548	17578	17608	17638	17668	17698	17728	17758	17788	17818	17848	17878	17908	17938	17968	17998	18028	18058	18088	18118	18148	18178	18208	18238	18268	18298	18328	18358	18388	18418	18448	18478	18508	18538	18568	18598	18628	18658	18688	18718	18748	18778	18808	18838	18868	18898	18928	18958	18988	19018	19048	19078	19108	19138	19168	19198	19228	19258	19288	19318	19348	19378	19408	19438	19468	19498	19528	19558	19588	19618	19648	19678	19708	19738	19768	19798	19828	19858	19888	19918	19948	19978	20008	20038	20068	20098	20128	20158	20188	20218	20248	20278	20308	20338	20368	20398	20428	20458	20488	20518	20548	20578	20608	20638	20668	20698	20728	20758	20788	20818	20848	20878	20908	20938	20968	20998	21028	21058	21088	21118	21148	21178	21208	21238	21268	21298	21328	21358	21388	21418	21448	21478	21508	21538	21568	21598	21628	21658	21688	21718	21748	21778	21808	21838	21868	21898	21928	21958	21988	22018	22048	22078	22108	22138	22168	22198	22228	22258	22288	22318	22348	22378	22408	22438	22468	22498	22528	22558	22588	22618	22648	22678	22708	22738	22768	22798	22828	22858	22888	22918	22948	22978	23008	23038	23068	23098	23128	23158	23188	23218	23248	23278	23308	23338	23368	23398	23428	23458	23488	23518	23548	23578	23608	23638	23668	23698	23728	23758	23788	23818	23848	23878	23908	23938	23968	23998	24028	24058	24088	24118	24148	24178	24208	24238	24268	24298	24328	24358	24388	24418	24448	24478	24508	24538	24568	24598	24628	24658	24688	24718	24748	24778	24808	24838	24868	24898	24928	24958	24988	25018	25048	25078	25108	25138	25168	25198	25228	25258	25288	25318	25348	25378	25408	25438	25468	25498	25528	25558	25588	25618	25648	25678	25708	25738	25768	25798	25828	25858	25888	25918	25948	25978	26008	26038	26068	26098	26128	26158	26188	26218	26248	26278	26308	26338	26368	26398	26428	26458	26488	26518	26548	26578	26608	26638	26668	26698	26728	26758	26788	26818	26848	26878	26908	26938	26968	26998	27028	27058	27088	27118	27148	27178	27208	27238	27268	27298	27328	27358	27388	27418	27448	27478	27508	27538	27568	27598	27628	27658	27688	27718	27748	27778	27808	27838	27868	27898	27928	27958	27988	28018	28048	28078	28108	28138	28168	28198	28228	28258	28288	28318	28348	28378	28408	28438	28468	28498	28528	28558	28588	28618	28648	28678	28708	28738	28768	28798	28828	28858	28888	28918	28948	28978	29008	29038	29068	29098	29128	29158	29188	29218	29248	29278	29308	29338	29368	29398	29428	29458	29488	29518	29548	29578	29608	29638	29668	29698	29728	29758	29788	29818	29848	29878	29908	29938	29968	29998	30028	30058	30088	30118	30148	30178	30208	30238	30268	30298	30328	30358	30388	30418	30448	30478	30508	30538	30568	30598	30628	30658	30688	30718	30748	30778	30808	30838	30868	30898	30928	30958	30988	31018	31048	31078	31108	31138	31168	31198	31228	31258	31288	31318	31348	31378	31408	31438	31468	31498	31528	31558	31588	31618	31648	31678	31708	31738	31768	31798	31828	31858	31888	31918	31948	31978	32008	32038	32068	32098	32128	32158	32188	32218	32248	32278	32308	32338	32368	32398	32428	32458	32488	32518	32548	32578	32608	32638	32668	32698	32728	32758	32788	32818	32848	32878	32908	32938	32968	32998	33028	33058	33088	33118	33148	33178	33208	33238	33268	33298	33328	33358	33388	33418	33448	33478	33508	33538	33568	33598	33628	33658	33688	33718	33748</

Замѣченныя опечатки.

Стр.	Строка.	Районъ.	Пун.	Напечатано.	Слѣдуетъ.
2	2	2	2	Яковлсва	Яковлева
2	20	12	6	485	435
4	38	52	3	---	Березовской
5	30	46	17	Хринецкая	Хинецкая
6	2	—	1	45	54
6	8	55	2	Жертовка (Львова) д.	Жерновка
6	9	55	2	Городище д.	Городище д. (Львова)
8	12	86	2	Бранисы д.	Брысины д.
8	27	93	3	---	Сковородневской
8	36	99	2	Микифоровка д.	Никифоровка д.
10	12	111	6	116	216
11	25	—	12	37532 ¹ / ₄	37532 ³ / ₄
13	7	3	15	83	38
12	36	19	2	(Масляникова)	(Масляникова)
21	37	—	12	4882 8	48828 ¹ / ₁₆
24	6	26	6	1256	1255
29	8	69	17	---	Высокое
29	17	74	17	---	Варваровка
28	42	89	4	2793	2703
33	35	17	10	зем.	соб.
33	35	17	12	540	340
33	37	18	10	зем.	соб.
33	38	18	10	зем.	соб.
34	7	28	2	Подмонастырская сл.	Подмонастырская сл.
36	13	52	4	95	96
38	13	79	2	Зыковко (Стемоуховко)	Зыковка (Стремоуховка)
38	24	84	2	Большое Низовцево с.	Большое Низовцево с.
38	35	89	9	1	---
39	14	79	17	Коренскъ	Коренское
41	18	111	18	*) см. текстъ	---
41	19	112	18	---	*) см. текстъ.
42	17	8	6	3059	3509
50	11	—	1	---	89
50	12	—	1	89	---
51	43	—	12	43256 ¹ / ₂	43257 ¹ / ₂
52	29	15	3	Шутовской	Шустовской
53	23	13	16	---	1
53	26	14	18	отъ Озеровки на разст. 3 в.	---
53	27	14	18	---	отъ Озеровки на разст. 3 в.
53	28	14	16	1	---
53	33	19	18	---	*) См. текстъ
53	42	25	16—17	---	1 Зеленино.
53	32	18	18	*) См. текстъ	---
54	18	37	2	Благовѣщанская	Благовѣщенская
54	22	39	2	Григорьевка).	(Григорьевка)
54	27	44	2	Вычки х. (Намогаевка)	Бычки х. (Помогаевка)

Замѣченныя опечатки.

Стр.	Строка.	Районъ.	Пун.	Напечатано.	Слѣдуетъ.
9	14	87	12	180 ^{7/9}	180 ^{7/8}
21	24	97	15	244	249
23	40	19	17	Черной Полянѣ	Черная Поляна
24	25	37	2	Брикъ	Ерикъ
24	26	38	2	Еѡломѣстное	Бѡломѣстное
27	1	45	17	Томаровкѣ	Томаровка
27	21	49	17	Пушкарной	Пушкарная
31	2	90	17	Огурцова	Огурцова
32	17	15	5	145	143
32	22	16	2	Колычева	Колычевка
32	34	18	2	Треховка	Треховка
33	22	16	17	Колычева	Колычевка
34	1	24	17	Сучкина	Сучкино
47	31	59	17	—	1 Суходоль
47	38	63	18	От Журовца	Отъ Журавца
53	8	5	13	93 ^{4/16}	93 ^{3/16}
55	23	39	13	100	110
57	32	69	14	68	63
62	24	13	2	Федосѣвка	Феодосѣвка
63	22	13	17	Феодсѣвка	Феодосѣвка
64	5	22	2	Избица	Избище
78	27	63	7	114	144
79	4	50	12	476 ^{5/32}	476
79	5	51	12	485 ^{1/3}	485 ^{1/6}
81	13	79	11	1	2
81	24	88	12	388 ^{1/16}	388 ^{1/20}
81	25	89	13	795	79,5
81	23	87	10	соб.	наемн.
81	24	88	10	наем.	соб.
85	42	27	16	4	2
90	22	90	4-5-6-7		1591-1549-3140-314
91	20	89	17	Панѣва	Танѣва
93	14		11	122	112
95	13	6	10	собет.	собст.
95	28	12	10	собст.	наемн.
96	38	36	9	2	1
99	27	56	17	Гавришевка	Гаврашевка
109	20	26	10	соб.	наемн.
110	19	41	2	Казюлькина	Казюлькина
110	32	48	2	Фастова (Фватова)	Фастово (Хвостова)
113	27	67	16	1	—
119	20	108	16	—	1
124	42	38	6	3367	3307
131	32	100	13	134	234
132	25	19	5	916	216

Стр.	Строка.	Районъ.	Пун.	Напечатано.	Слѣдуетъ.
132	34	21	8—9	ц.-п. 1	—
132	33	20	8—9	—	ц.-п. 1
133	34	21	10—11	соб. 1	—
133	33	20	10—11	—	соб. 1
135	27	26	13	59 ^{13/76}	59 ^{13/16}
135	11	26	16	3	2
137	2	43	13	115 ^{1/2}	112 ^{1/2}
137	6	43	12	1185 ^{4/4}	1185 ^{3/4}
137	10	43	14	88	98
138	1	61	3	Лисичанской	Дорогощанской
142	16	8	2	Нежелаевскій	Нежегольскій
142	19	10	2	Щигровка	Щигровка
142	12		1	—	12
142	30	16	3	Зимовенской	"
142	31	16	3	"	Зимовенской
142	32	17	3	Нечаевской	"
142	33	18	3	"	Нечаевской
143	1	1	16	1	"
146	15	49	7	36	86
149	6	65	13	55 ^{1/2}	52 ^{1/2}
150	24	95	5	832	892
153	4	2	11	1	2
153	4	4	16	8	9
153	36	22	11	4	1
153	24	16	16	3	—
153	25	17	16	1	3
153	26	18	16	—	1
153	27	18	16	1	—
153	28	20	16	—	1
154	5	28	3	Неплюевой	Неплюевской
154	45	47	9	1	2
155	17	35	10	наем.	собст.
155	32	39	15	—	2
155	33	40	15	2	—
155	37	42	16	4	3
158	6	65	2	Черипово (Череново)	Черипово (Череновка)
159	6	65	17	Черипово	Черипово
159	33	69	16	—	1
160	29	73	6	124	123
165	13	100	16	—	1

Докладъ губернской управы о школьной сѣти.

Представляя на разсмотрѣніе губернскаго земскаго собранія школьную сѣть по введенію всеобщаго обученія въ Курской губерніи, губернская управа имѣетъ честь объяснить собранію, что при разработкѣ ея приняты основныя положенія, составленныя въ началѣ 1906 года Министерствомъ Народнаго Просвѣщенія о введеніи всеобщаго обученія въ имперіи, что мотивомъ для составленія школьной сѣти послужило желаніе предоставить возможность земству въ возможно скоромъ времени воспользоваться средствами изъ государственнаго казначейства на оплату труда учащихся, что губернская управа смотритъ на предлагаемую работу только какъ на матеріаль для дальнѣйшей разработки ея на мѣстахъ примѣнительно къ мѣстнымъ условіямъ, что приведенныя въ докладѣ цифры о стоимости школьныхъ зданій не имѣютъ непреложнаго значенія и даютъ лишь максимальныя цифры, такъ какъ исчисляють расходъ на постройку новыхъ зданій, не считая существующихъ, не удовлетворяющихъ своему назначенію. Только на мѣстахъ можно установить, что нужно сдѣлать съ каждой отдѣльной школой при постройкѣ и какую часть необходимыхъ затратъ можно исключить благодаря находящемуся налицо имуществу.

Въ виду вышеизложеннаго губернская управа проситъ собраніе передать вышеозначенный матеріаль о школьной сѣти по введенію всеобщаго обученія въ Курской губерніи и составленныя къ нему карты въ уѣздныя земскія управы для дальнѣйшей разработки.

Заключеніе комиссіи по народному образованію (17 дек.).

Заслушавъ докладъ управы „о школьной сѣти въ Курской губерніи“. Ознакомившись съ представленнымъ докладомъ, комиссія одобрила инициативу губернской управы въ дѣлѣ разработки школьной сѣти, имѣя въ виду, что благодаря этому, Курская губернія въ вопросѣ о введеніи всеобщаго обученія будетъ поставлена Министерствомъ въ первую очередь, а стало быть въ числѣ первыхъ можетъ воспользоваться средствами изъ государственнаго казначейства на оплату труда учащихся. Согласно мнѣнію губернской управы, комиссія смотритъ на докладъ, какъ на матеріаль для дальнѣйшей разработки сѣти на мѣстахъ примѣнительно мѣстнымъ условіямъ, и высказываетъ пожеланіе, чтобы уѣздныя земства для завершенія работы приглашали на свои совѣщанія по этому поводу предсѣдателей уѣздныхъ отдѣленій училищныхъ совѣтовъ, инспекторовъ

народныхъ училищъ, уѣздныхъ наблюдателей и другихъ лицъ, могущихъ въ той или иной формѣ оказать помощь въ разработкѣ этого насущнаго вопроса.

Постановленіе земскаго собранія (вечернее засѣданіе 18 декабря).

Съ докладомъ „школьная сѣть“ согласиться.

Книгохранение
Инв. № 1447

Земское собрание по народному образованию (17 дек.)

Земское собрание по народному образованию (17 дек.)

Инигохранлище
Иив. № 15820

