

p-227

I ang.

T. 1

ГОСУДАРСТВЕННЫЙ АРХИВ КУРСКОЙ ОБЛАСТИ

31.07.1961 - Курская землеустроительная экспедиция  
20.II.1969 Республиканского проектного института  
по землеустройству (Росгипрозем) Ми-  
нистерства сельского хозяйства РСФСР

20.II.1969- Курское отделение республиканского института  
1975 по землеустройству "Росгипрозем" Министерства  
сельского хозяйства РСФСР

1975 -

Ф О Н Д № Р-727

о п и с ь № I,2,3,4

дел постоянного хранения  
за 1951-



2

ГОСУДАРСТВЕННЫЙ АРХИВ КУРСКОЙ ОБЛАСТИ

31 июля 1961 г. -  
20 ноября 1969 г.

Курская землеустроительная экспедиция  
Республиканского проектного института  
по землеустройству /Росгипрозем/ Мини-  
стерства сельского хозяйства РСФСР

20 июля 1969 г. -  
январь 1975 г.

Курское отделение Республиканского про-  
ектного института по землеустройству  
/Росгипрозем/ Министерства сельского хо-  
зяйства РСФСР

январь 1975 г. -

Курский филиал Центрально-Черноземного  
государственного проектного института по  
землеустройству /ЦЧОГипрозем/ Министерства  
сельского хозяйства РСФСР

г. Курск, ул. Ломкина, 17

ФОНД № Р-727

Описи № 1, 2, 3-4

дел постоянного хранения за 1951-1989 годы

7

## ГОСУДАРСТВЕННЫЙ АРХИВ КУРСКОЙ ОБЛАСТИ

- 31 июля 1961 г. — Курская землеустроительная экспедиция Республи-  
20 ноября 1969 г. канского проектного института по землеустройству  
(Росгипрозем) Министерства сельского хозяйства  
РСФСР.
- 21 ноября 1969 г. — Курское отделение Республиканского проектного ин-  
январь 1975 г. ститута по землеустройству (Росгипрозем) Министер-  
ства сельского хозяйства РСФСР.
- январь 1975 г. — Курский филиал Центрально-Черноземного государ-  
3 апреля 1991 г. ственного проектного института по землеустройству  
(КФ ЦЧОГипрозем) Министерства сельского хозяйст-  
ва РСФСР.
- 4 апреля 1991 г. — Курское землеустроительное проектно-  
28 сентября 2001 г. изыскательское предприятие Центрально-  
Черноземного государственного научно-  
исследовательского и проектно-изыскательского ин-  
ститута по землеустройству (г. Воронеж) Российского  
научно-исследовательского и проектно-  
изыскательского объединения по использованию зе-  
мельных ресурсов Государственного комитета  
РСФСР по земельной реформе (Курское предприятие  
ЦЧОНИИГипрозем РосНИИземпроекта Госкомзема  
РСФСР)
- 29 сентября 2001 г. — Федеральное государственное унитарное предприятие  
«Курское землеустроительное проектно-  
изыскательское предприятие Федеральной службы  
земельного кадастра России» ((ФГУП «Курскгипро-  
зем» Росземкадастра )  
г. Курск, ул. Ломакина, 17

Фонд № Р – 727  
Описи № 1, 2, 3-4  
дел постоянного хранения  
за 1951–2002 годы.

О Г Л А В Л Е Н И Е

Историческая справка . . . . .	3
Опись № I дел постоянного хранения за 1961-1963	5
1961 г. . . . .	5
1962 г. . . . .	6
1963 г. . . . .	6
Опись № I дел постоянного хранения за 1964-1968	8
1964 г. . . . .	9
1965 г. . . . .	9
1966 г. . . . .	10
1967 г. . . . .	11
1968 г. . . . .	11

## ИСТОРИЧЕСКАЯ СПРАВКА

### I-я часть

На базе управления землеустройства Курского областного управления сельского хозяйства, на основании постановления Совета Министров РСФСР от 3/VI-1961 г. № 682 и приказа по Министерству сельского хозяйства РСФСР от 26/VI-61 г. № 232, 31-го июля 1961 г. была организована Курская землеустроительная экспедиция с подчинением Южному филиалу Республиканского проектного института по землеустройству "Ростгипрозем".

В функции Курской землеустроительной экспедиции входит выполнение проектно-изыскательских работ по землеустройству совхозов, колхозов, хозяйств научно-исследовательских станций, а также др. проектно-изыскательские работы, на территории Курской области.

Структура состава экспедиции:

а/ аппарат

б/ производственный состав/ землеустроители, почвоведы, агрономы/ непосредственные исполнители проводимых работ.

Курская землеустроительная экспедиция является хозяйственной организацией со своим расчетным счетом в Курском отделении госбанка.

### II-я часть

Наличие документальных материалов за время существования Курской землеустроительной экспедиции с 31-го июля 1961 года отложилось в количестве 109 ед. хранения.


Документальная обработка всех архивных материалов производилась в 1965 г., в результате чего описано по описи № I-л- 6 ед. хранения, по описи № I-постоянного срока хранения-24 ед. хранения, по описи № I-в - 42 ед. хранения.

Составлен акт на документальный материал с истекшим сроком хранения в количестве 37 ед. хранения.

В архиве Курской землеустроительной экспедиции при реорганизации обл. управления землеустройства и севооборотов отложилось - 360 ед. хранения.

Обработка этих материалов произведена в 1965 г. Составлены описи № I-31 ед. хранения, опись № I-л- 79 ед. хранения, в акт на уничтожение внесено 250 ед. хранения.

Документальные материалы по описи № I в количестве 32 ед. хранения сданы на государственное хранение фонд Р-3168 по акту.



Нач. Курской землеустроительной  
экспедиции

*Г. Багликов*

Г. Багликов

7

ПРЕДИСЛОВИЕ К ОПИСЬМ ПОСТОЯННОГО  
СРОКА ХРАНЕНИЯ КУРСКОГО ОТДЕЛЕНИЯ ПРОЕКТНОГО  
ИНСТИТУТА ПО ЗЕМЛЕУСТРОЙСТВУ "РОСТИПРОЗЕМ"  
за 1969-1974 годы.

Приказом Министерства сельского хозяйства РСФСР от 6 октября 1969 года № 608 землеустроительные экспедиции и партии института "Ростипрозем" преобразованы в филиалы, отделения и изыскательские партии того же института. /ф. 727, ед. хр. 66 /

Курская землеустроительная экспедиция приказом Министерства Сельского хозяйства РСФСР от 20 ноября 1969 года № 669 реорганизована в Курское отделение республиканского института по землеустройству "Ростипрозем" МСХ РСФСР. /ф. 727 ед. хр. 64,

В результате данной реорганизации вместо существовавших пяти землеустроительных отрядов: почвенного, чертежного, агролесомелиоративного, агрохозяйственного и отряда планировки сельских населенных мест, было создано 9 проектных групп, сектор оформления почвенная и две изыскательских землеустроительных партии. В 1970 году в отделении стало два отдела: отдел проектных работ и изыскательский отдел. В отдел проектных работ входят два инженера проектов, за которыми закреплены 9 проектных групп и сектор картографических и вычислительных работ. В изыскательском отделе имеется 4 партии: почвенная, 3 землеустроительных. /ф. 727 ед. хр. 70 /

Такая структура отделения сохранилась до настоящего времени.

Функции отделения остались прежними - выполнение проектно-изыскательских работ по землеустройству на территории Курской области. Отделение выполняет следующие виды работ: внутрихозяйственное землеустройство колхозов с комплексом противоэрозионной организации территории, корректировка плано-картографического материала с "емок" прошлых лет, корректировка материалов первичного почвенного обследования, агрохозяйственное обследование естественных кормовых угодий, почвенно-эрозионное обследование, составление проектов планировки сельских населенных мест, топографические "емки" для проектирования гидротехнических сооружений.

В 1973 году были освоены новые виды работ: составление оргхозпланов, разработка технорабочих проектов на орошаемые пастбища, работы по рекультивации земель.

Курское отделение является хозрасчетной организацией и имеет свой расчетный счет в Курском отделении госбанка.

В 1975 году была проведена научно-техническая обработка документальных материалов отделения за 1969-1974 годы. В результате составлено две описи:




ОПИСЬ № I (продолжение) за 1969-1974 гг. 14 ед. хр.  
опись № I/л (продолжение) за 1969-1974 гг. 6 42 ед. хр.

До 1975 года приказы по основной деятельности и личному составу велись вместе и включены в опись № I/л. Протоколы технических ~~советов~~, включенные в опись за ранние годы, прилагаются к обсуждаемым проектам и хранятся вместе с ними в архиве Областного управления сельского хозяйства в отделе землепользования и землеустройства. Сохранность документов и состояние делопроизводства удовлетворительное. Физическое состояние дел удовлетворительное.

Принципы построения описей остались прежними. Наиболее характерными документальными материалами фонда являются планы, отчеты. При систематизации документальные материалы по личному составу выделены в опись № I/л, куда вошли приказы начальника отделения и личные счета рабочих и служащих. Личные дела уволенных обработке со времени организации фондообразователя не подвергались.

НАЧАЛЬНИК КУРСКОГО ОТДЕЛЕНИЯ  
ИНСТИТУТА "РОСТПРОЗЕМ"

25 сентября 1975 года



В. Т. РЫКУНОВ

9

ИСТОРИЧЕСКАЯ СПРАВКА

Курского филиала ЦЧО Гипрозем  
за 1975-1987 годы.

Ф О Н Д № Р-727

Курский филиал института ЦЧО Гипрозем был образован в 1975 году на базе Курского отделения республиканского института по землеустройству приказом Министерства сельского хозяйства РСФСР № от декабря 1974 г.

Главными задачами филиала в связи с решениями XXIV съезда КПСС были планомерное и систематическое проектирование мероприятий по повышению плодородия почв, рациональному использованию земель, повышению культуры земледелия и охраны земель.

Штатное расписание филиала было следующее:

1. Руководство
2. Отдел проектных работ по землеустройству
3. Отдел изысканий. 1/

В 1976 году согласно приказу директора № 2 от 4 января 1976 г. в структуре филиала произошли небольшие изменения: было организовано 2 проектно-изыскательских отдела и сектор чертёжно-оформительских работ. 2/

1. Руководство .
2. Отдел проектных работ по землеустройству.
3. Проектно-изыскательский отдел № 1.
4. Проектно-изыскательский отдел № 2.
5. Сектор чертёжно-оформительских работ.

В 1977 г. был организован сектор картографических и вычислительных работ. 3/

Проектно-изыскательский отдел № 1 представлен тремя бригадами ГИП и насчитывает в своём составе 9 проектных групп. Проектно-изыскательский отдел № 2 представлен двумя бригадами ГИП и 4 проектными группами, почвенной партией, агрохимлабораторией и изыскательской партией.

Сектор картографических и вычислительных работ имеет в своём составе три группы - чертёжную, вычислительную и группу комплектации готовой продукции.

10

В филиале действует бюро научно-технической информации, в которое входят инженер по НТИ и общественные референты.

Приказом по филиалу создан постоянно действующий научно-технический Совет, в который входят: директор филиала, главный инженер, начальники отделов, главные инженеры проектов, учёные ВНИИЗПИЭ, специалисты других проектных и научно-исследовательских институтов и организаций. По всем рассмотренным проектам в филиале имеются протоколы техсоветов.

Организационно-производственная структура филиала за 1978г. оставалась неизменной - два проектно-исследовательских отдела и сектор картографических и вычислительных работ.

В 1979 г. сектор картографических и вычислительных работ был преобразован в сектор механизации проектных работ и выпуска проектов.<sup>4/</sup> А в 1984 году и по настоящее время организационно-производственная структура филиала состоит из 3-х проектно-исследовательских отделов.<sup>5/</sup>

В филиале постоянно действует технический Совет, регулярно проводятся заседания, на которых рассматриваются проекты внутрихозяйственного землеустройства, почвенные дела и другие проектно-исследовательские материалы.

В целях рационального использования специалистов, повышения ответственности за технико-экономический уровень проектно-исследовательских работ в филиале один раз в три года проводится аттестация специалистов. Последняя аттестация проведена в 1985 г.

X

X

X

В мае-июне 1989 года проводилась первая научно-техническая обработка документов за 1982-1987 годы, силами облгосархива.

Всего к обработке было представлено 774 дела. В акт на уничтожение внесено 282 дела с истёкшим сроком хранения.

Была проведена проверка наличия документов ранней обработки за 1975-1981 годы, их переработка и подготовка на сдачу в Госархив.

В связи с планом комплектования документы сданы в Госархив по 1984 год, а документы с 1985 по 1987 годы оставлены в учреждении.

В опись № I внесено 83 дела за 1975-1987 годы, сюда вошли: приказы директора по основной деятельности, протоколы заседаний научно-технического Совета, сметы и штаты филиала, годовые планы и годовые статистические и информационные отчёты.

В опись № I-л внесено 14 дел по личному составу за 1975-1987 годы. Это: приказы по личному составу, ведомости по зарплате, личные карточки уволенных сотрудников /ф.Т-2/.

В опись № 2-л внесено 178 личных дел уволенных сотрудников за 1975-1987 годы.

В опись № 2 внесено 6 дел профкома за 1975-1987 годы.

Дела, отобранные на постоянное хранение, полностью характеризуют работу Курского филиала за 1975-1987 годы.

/ Фонд № Р-727	оп. I	д. 106
/ -"-	-"-	д. 111, 112
/ -"-	-"-	д. 116, 118
/ -"-	-"-	д. 129, 131
/ -"-	-"-	д. 163, 165

Историческую справку составила  
ст. архивист Облгосархива

  
Е.В. Семёнова

12

ПРЕДИСЛОВИЕ  
к описям № I,2 за 1975-1987 г.г.

Ф О Н Д № Р-727

За период с 1975 года по 1987 в филиале произошли определённые изменения в названии и организационной структуре.

В 1976 году согласно приказа директора № 2 от 19 января 1976 г. в филиале было организовано 2 проектно-изыскательских отдела, и сектор чертёжно-оформительских работ.

В 1977 г. приказом директора № I от 3 января 1977 г. было организовано ещё один проектно-изыскательский отдел и сектор картографических и вычислительных работ. Была утверждена следующая структура учреждения, существующая по настоящее время:

I. Руководство

директор филиала  
гл. инженер  
гл. экономист  
гл. бухгалтер  
инспектор по кадрам

2. Производственный отдел № I.

3. Производственный отдел № 2.

4. Производственный отдел № 3.

Курский филиал ведёт работу по улучшению организации и технологии выполнения проектно-изыскательских работ по землеустройству, решаются вопросы размещения с/х производства, его концентрации и специализации.

X

X

X

В мае-июне 1989 года проводилась первая научно-техническая обработка документов, отложившихся в деятельности филиала силами облгосархива. за 1982-1987 г.г.

Документы ранее обработанные за 1975-1981 годы были подвергнуты переработке, а именно: месячные и квартальные планы, сметы на проектно-изыскательские работы, наряды-заказы, акты комплексной проверки изъятые и выделены в макулатуру.

На постоянное хранение оставлены: приказы директора по основной деятельности и личному составу, протоколы научно-технического совета, планы и отчеты по производству и бухгалтерские, ведомости на зарплату, статистические отчеты.

В опись № 1 дел постоянного срока хранения за 1975-1987 годы внесено 83 дела. Это: приказы по основной деятельности, протоколы заседаний научно-технического Совета, планы и отчеты по производству, сметы и штаты, годовые бухгалтерские отчеты и статистические. В 1985, 1986 годах протоколы заседаний техсовета не велось.

В опись № 1-л за 1975-1987 годы внесено 14 дел по личному составу: приказы директора по личному составу, ведомости на зарплату, личные карточки уволенных.

В опись № 2-л за 1975-1987 годы внесено 178 личных дел уволенных сотрудников.

В опись № 2 за 1975-1987 годы внесено 31 дел местного комитета.

На дела с истекшим сроком хранения составлен акт в количестве 282 дел.

В связи с тем, что в институте ранее не проводилась комплексная обработка документов общего делопроизводства не сохранились протоколы заседаний техсовета за 1975, 1976, 1978 годы.

Предисловие составила  
ст. архивист

Е. В. Семёнова



## M

X X X

Красноухова Е.В.

ПРЕДИСЛОВИЕ

к описям ФГУП "Курское землеустроительное  
проектно-изыскательское предприятие"  
/"Курскгипрозем"/ за 1990-2002 годы

Фонд № Р-727

За 1990-2002 годы произошли изменения в названии и подчиненности организации.

В соответствии с Постановлением правительства РСФСР № 466 от 25 октября 1990 года Всероссийское производственное проектное объединение по использованию земельных ресурсов /Росземпроект/ было преобразовано в Российское научно-исследовательское и проектно-изыскательское объединение по использованию земельных ресурсов /РосНИИземпроект/ и передано в ведение Государственного комитета РСФСР по земельной реформе из Министерства сельского хозяйства и продовольствия РСФСР с 1 октября 1990 года.<sup>1</sup>

На основании приказа Государственного комитета РСФСР по земельной реформе № 14 от 4 апреля 1991 года Курский филиал ЦЧОГипрозем был преобразован в Курское землеустроительное проектно-изыскательское предприятие ЦЧОНИИгипрозем, которое входило в состав Центрально-Черноземного государственного научно-исследовательского и проектно-изыскательского института по землеустройству /г. Воронеж/, находящегося в ведении РосНИИземлепроект Госкомзема РСФСР.<sup>2</sup>

Курское землеустроительное проектно-изыскательское предприятие являлось государственной хозрасчетной организацией, осуществляющей свою деятельность на принципах самоокупаемости и самофинансирования.

Курское землеустроительное проектно-изыскательское предприятие являлось генеральным проектировщиком по проектно-изыскательским работам, выполняемым за счет средств республиканского бюджета на ведение государственного земельного кадастра, землеустройства и выполняло работы по договорам с организациями Государственного комитета РСФСР по земельной реформе, министерства сельского хозяйства и продовольствия РСФСР и другими заказчиками.

Основными задачами предприятия являлись:

- изучение состояния и использования земельного фонда области,

разработка и внедрение на этой основе проектных предложений по сохранению и рациональному использованию земельных ресурсов;

- проведение авторского надзора за осуществлением схем и проектов землеустройства;

- участие в разработке совместно с сельскохозяйственными предприятиями, научно-исследовательскими и другими организациями систем ведения хозяйства и системы земледелия;

- разработка мероприятий по охране природы и рациональному использованию земельных ресурсов, установление режимов и условий использования и охраны земель, предоставленных в собственность, во владение, аренду и временное пользование;

- участие в разработке схем размещения сельскохозяйственного производства;

- разработка прогнозов, программ, схем использования и охраны земельных ресурсов и схем землеустройства;

- проведение комплекса работ для графического учета земель, включая обмеры вновь вводимых мелкоративных земель, посевных площадей и др.;

- разработка проектов межхозяйственного и внутрихозяйственного землеустройства колхозов, совхозов, крестьянских /фермерских/ хозяйств и других сельскохозяйственных предприятий;

- разработка рабочих проектов по рекультивации нарушенных земель, защита почв от эрозии, улучшению сельскохозяйственных угодий, созданию многолетних насаждений, освоению новых земель и других проектов, связанных с использованием и охраной земельных ресурсов и др.

В соответствии с уставом ЦЧО НИИГипрозем, утвержденным директором РосНИИЗемпроекта 5 августа 1993 года Курское землеустроительное проектно-изыскательское предприятие стало дочерним предприятием ЦЧОНИИГипрозем, являясь самостоятельным хозяйствующим субъектом с правом юридического лица. Функции предприятия остались прежними.

В соответствии с распоряжением Федеральной службы земельного кадастра России /Росземкадастр/ № Р/27 от 28 сентября 2001 года

Курское землеустроительное проектно-изыскательское предприятие ЦЧОНИИГипрозем было переименовано в федеральное государственное унитарное предприятие "Курское землеустроительное проектно-изыскательское предприятие" /ФГУП "Курскгипрозем"/ и находилось в ведомственном подчинении Росземкадастра. Предприятие являлось коммерческой организацией, самостоятельным юридическим лицом. Функции предприятия не изменились.

Структура предприятия по состоянию на 1 июля 2001г. была следующей:

- административно-управленческий аппарат:

директор

главный инженер

главный бухгалтер

руководитель планово-производственной группы

экономист II категории

бухгалтер

инспектор по кадрам

кассир

- производственный состав:

5 проектно-изыскательских бригад

почвенная партия и лаборатория

сектор оформления и выпуска проектов

хозяйственная и автотранспортная группа.

х

х

х

В мае-августе 2003 года была проведена научно-техническая обработка управленческой документации и документов по личному составу предприятия за 1990-2002 годы.

В результате научно-технической обработки были выявлены документы за ранние годы: копия решения горисполкома г. Курска № 546 от 11 ноября 1966 года "Об отводе Курской землеустроительной экспедиции "Ростгипрозем" земельного участка по переулку К.Маркса, 17, положение о Курском филиале ЦЧОГипрозем от 2 декабря 1986 года, документы по проверке производственной и финансовой деятельности филиала институтом ЦЧОГипрозем /г. Воронеж/ за 1988 год, они помещены в начале годового раздела описи № 1 за 1990-2002 годы. Всего

в опись № 1 внесено 70 дел – это уставы предприятия, приказы директора предприятия по основной деятельности, штатные расписания, планы проектно-изыскательских работ, сметы затрат на проектно-изыскательские работы, производственные отчеты о выполнении планов проектно-изыскательских работ, годовые бухгалтерские отчеты и другие документы.

Ряд документов сформированы в одно дело за несколько лет: положение о Курском филиале от 2 декабря 1986 года переплетено вместе с уставом Курского землеустроительного предприятия, утвержденным 31 мая 1991 года, штатные расписания на 1990-1991 годы и штатные расписания на 1994-1998 годы сформированы в два дела и внесены в опись по году заведения дел, годовые планы проектно-изыскательских работ предприятия на 1991-1993 годы сформированы вместе с пояснительной запиской к заказу на выполнение работ по землеустройству, земельному кадастру и мониторингу земель в Курской области на 1993 год, протоколы заседаний научно-технического совета сформированы в одно дело за 1999-2002 годы и включены в опись также по году заведения. Протоколы заседаний НТС за 1990-1998 годы к обработке не представлены.


В опись № 2 дел профсоюзного комитета за 1990-1998 годы включены коллективные договоры предприятия, протоколы общих собраний коллектива за 1998-2003 годы, которые сформированы в одно дело, всего в опись № 2 внесено 7 дел.

В опись № 1-л дел по личному составу вошли приказы директора предприятия по личному составу за 1990-2002 годы, ведомости начисления зарплаты и лицевые счета по зарплате за 1990-2002 годы и карточки формы Т-2 за 1974-2001 годы, всего 56 дел.

В опись № 2-л внесены личные дела уволенных работников за 1957-2003 годы, всего 104 дела.

1. Собрание Постановлений правительства РСФСР № 3 1991г., статья 35, стр. 62
2. Фонд № Р-727, оп. 1, д. 198, лл. 8
3. Там же, оп. 1, д. 259

Инспектор по кадрам  
25 августа 2003г.



Р.Л.Хорошилова

135

Утверждаю:

ПК облигосархива  
Курской обл.  
протокол № 7

"24" апреля 1965 г.



Согласовано:

Нач. Курской землеустрои-  
тельной экспедиции

Г. Багликов

"19" апреля 1965 г.

КУРСКАЯ ЗЕМЛЕУСТРОИТЕЛЬНАЯ ЭКСПЕДИЦИЯ  
"Росгипрозем"

О П И С Ь № 1

документальных материалов постоянного хранения  
за 1961-1963 г.г.

№ п/п	Название дел и других единиц хранения	крайние даты ед. хранения	кол-во листов	Примечание
1961 год				
1.	Приказы, распоряжения и директивные указания института "Росгипрозем" относящиеся к деятельности экспедиции за 1961 г.	-	164	
2.	Приказы, распоряжения и директивные указания Южного филиала института "Росгипрозем" относящиеся к деятельности экспедиции	-	66	
3.	Приказы начальника экспедиции по общим вопросам за 1961 г.		неб.	не заведено
4.	Сводные годовые статистические отчеты по наличию, учету, течности и распределению кадров. Докладные записки, обзоры о состоянии кадров за 1961-1963 г.		37	неб.
5.	Утвержденные штатные расписания и сметы административно-хозяйственных расходов на 1961-1962 г.г.		40	
6.	Годовой бухгалтерский отчет и баланс с объяснительной запиской и приложениями за 1961 г.		40	
7.	Годовой производственный план землеустроительных работ Курской землеустроительной экспедиции за 1961 г.		21	



206

№ : Индекс:	Заголовок дела	Крайние	Кол-во	Примечания
п/п: дел :		даты	листов:	
1 :	2 :	3	4	5
6				
8.	Годовой производственный отчёт по землеустроительным работам за 1961 г.		19	
8-а.	Годовой отчёт экспедиции по труду за 1961-1963 гг.		6	
97 41	Акты проверок работы почвенного отряда главным специалистом по почвенным работам Южного филиала института "Росгипрозем" за 1961-1963 гг.		46	
	1962 г.			
10.	Приказы, распоряжения и директивные указания института "Росгипрозем" за 1962 г.		71	
11.	Приказы, распоряжения и директивные указания Южного филиала института "Росгипрозем", относящиеся к деятельности экспедиции за 1962 г. Том I		208	
12.	То же, Том 2		200	
12-а	Протоколы производственных совещаний экспедиции. Подлинники.	8 июня 1962 г.	11	
13 .	Годовой бухгалтерский отчёт за 1962 г.		53	
14.	Годовой производственный план землеустроительных работ на 1962 г. Том I		35	
14-а	То же. Том 2		49	
15.	Годовой производственный отчёт экспедиции за 1962 г.		33	
16.	Месячные с нарастающим итогом производственные отчёты землеустроительных отрядов за 1962 г.		104	
	1963 г.			
17.	Приказы, распоряжения и директивные указания института "Росгипрозем", относящиеся к деятельности экспедиции за 1963 г.		56	
18.	Приказы, распоряжения и директивные указания Южного филиала института "Росгипрозем", относящиеся к деятельности экспедиции за 1963 г. Том I		130	
19.	То же. Том 2.		211	



266-84  
Лекция 8  
22

"УТВЕРЖДАЮ"

"СОГЛАСЕН"

ЭПК Архивного отдела  
Курского облисполкома  
протокол № 14

Начальник Курской землеустрои-  
тельной экспедиции

"4" декабря 1969 г.

"24" декабря 1969 г. Г. Ваглицев

1 июля 1961 г. Курская землеустроительная экспедиция  
Единогласно филиала института "Госгипрозем" г.Курск

Фонд № 727

Опись № 1

На документальные материалы  
постоянного срока хранения

за 1964-1968 г.г.

На 4 листах

ХРАНИТЬ ПОСТОЯННО

№ п/п	Дело произ- водствен- ный номер	Заголовки дел	Даты	К-во листов	
1	2	3	4	5	6
1964 год					
26	7	Сводные годовые статотчеты по наличию, учету, текучести и распределению кадров за 1964-1968 гг.		64	
27	35	Годовой план проектно-исследовательских работ экспедиции по землеустройству колхозов и совхозов за 1964 г.		15	
28	35	То же т.2		52	
29		Нообъектный план экспедиции по землеустройству работами на 1964 г.		78	
30	36	Производственный отчет экспедиции за 1964 г.		48	
31	38	Протоколы технических совеща- ний экспедиции	22.06.64- 12.09.64	38	
32		Финансовый план, сметы расхо- дов экспедиции на землеустрой- ство, текущие работы и план по труду на 1964 г.			
33	19	Годовой бухгалтерский отчет экспедиции по основной дея- тельности за 1964 г.		66	
1965 год					
34	2	Переписка с Южным филиалом института "Росгипрозем" по землеустройству колхозов и совхозов области	16.01.65- 01.11.65	34	
35	35	Годовой план проектно-ис- следовательских работ экспедиции по землеустройству колхозов и совхозов на 1965 г.		83	
36	36	Производственный отчет экспе- диции за 1965 г.		73	

1	2	3	4	5	6
37	37	Месячные, нарастающим итогом производственные отчеты начальников землеустроительных отрядов за 1965 г.		124	
38	38	Протоколы технического совещания экспедиции	13.06.65- 20.08.65	41	
39		Финансовый план, сметы расходов и план по труду на 1965 г.		27	
40	18	Штатное расписание и смета административно-управленческих расходов экспедиции на 1965 г.		2	
41	19	Годовой бухгалтерский отчет экспедиции по основной деятельности за 1965 г.		61	
1966 год					
42	35	Планы проектно-изыскательских работ по землеустройству колхозов и совхозов на 1966 г.		71	
43	36	Производственный отчет экспедиции за 1966 г.		88	
44	37	Месячные, нарастающим итогом производственные отчеты начальников землеустроительных отрядов за 1966 г.		144	
45	38	Протоколы технических совещаний экспедиции	25.03.66- 20.12.66	52	
46	41	Акты проверки производственной деятельности за 1966 г.		133	
47	18	Штатное расписание и смета административно-управленческих расходов экспедиции на 1966 г.		4	
48	19	Годовой бухгалтерский отчет экспедиции по основной деятельности за 1966 г.		37	
49		Отчеты по труду и численности административно-управленческого аппарата экспедиции за 1966 г.		5	

1967 год

50	35	Годовой план проектно-исследовательских работ за 1967 г.	28
51	36	Годовой производственный отчет экспедиции за 1967 г.	108
52	37	Месячные, с нарастающим итогом производственные отчеты начальников землеустроительных отрядов за 1967 г.	118
53		Финансовый план, сметы расходов на землеустроительные работы и план по труду на 1967 г.	54
54	19	Годовой бухгалтерский отчет экспедиции по основной деятельности за 1967 г.	48

1968 год

55	2	Приказы, распоряжения и директивные указания института "Ростгипрозем", относящиеся к деятельности экспедиции	18.01.68- 16.12.68	42
56	3	Приказы, распоряжения и директивные указания Южного филиала института "Ростгипрозем", относящиеся к деятельности экспедиции	26.02.68- 25.11.68	33
57	35	Годовой план проектно-исследовательских работ экспедиции на 1968 г.		37
58	36	Производственный отчет экспедиции за 1968 г.		105
59	37	Месячные, с нарастающим итогом производственные отчеты начальников землеустроительных отрядов за 1968 г.		131
60		Годовой финансовый план, сметы расходов и доходов и план экспедиции по труду на 1968 г.		28



I	2	3	4	5	6
61	I8	Штатное расписание административно-управленческого аппарата экспедиции на 1968 г.		2	
62	I9	Годовой бухгалтерский отчет экспедиции по основной деятельности за 1968 г.		54	

В данный раздел описи внесено 37 (тридцать семь) единиц хранения за 1964-1968 гг. с № 26 по № 62

Опись составила секретарь-машинистка Кутепова

Итоговую запись заверяю:

Председатель ЭК

В. Рыкунов

27 ноября 1969 г.

Литерные № 8а, I2а, I4а, I9а, 22а - 5

Исключен № 3

Не сданы № 4, 50

Итого по описи № I принято на государственное хранение 64 (шестьдесят четыре) дела с № I по № 62 за 1961-1968 гг.

Гл. хранитель

Е. Мочульская

"УТВЕРЖДАЮ"

ЭПК Архивного отдела  
Курского Облзонаполкома  
Протокол № 19  
от "26" *сентября* 1975 г.

КУРСКОЕ ОТДЕЛЕНИЕ ИНСТИТУТА  
"РОСТИПРОЗЕМ"

Фонд Р-727  
Опись № 1 (продолжение)  
для постоянного хранения  
за 1969-1974 гг.

№ пп	Индекс дел	ЗАГОЛОВКИ ДЕЛ	Дата	Количество листов	Примечание
1	2	3	4	5	6
1969					
63	02-2	Годовой план проектно-изыскательских работ по землеустройству на 1969 год		24	
64	02-3	Годовой производственный отчет отделения за 1969 год		161	
65	03-4	Годовой финансовый план, сметы фондов и расходов и план отделения по труду на 1969 год		43	
66	03-4	Штатное расписание административно-управленческого аппарата экспедиции на 1969 год		13	
67	03-5	Годовой бухгалтерский отчет отделения по основной деятельности за 1969 год		60	
68	03-6	Годовые и единовременные статистические отчеты о распределении численности работников по размерам заработной платы, квартальные отчеты о выполнении планов по труду, и др. (2кс, 3кс, 1т, 8а, 4) за 1969г.		65	

2. -

1 2 3 4 5 6

1970

69	02-2	Годовой план проектно-изыска- тельских работ по землеустрой- ству на 1970 год	17
70	02-3	Годовой производственный отчёт отделения за 1970 год	141
71	03-4	Годовой финансовый план, сметы доходов и расходов и план отде- ления по труду на 1970 год	19
72		Акт проверки производственной деятельности отделения за 1970г.	20
73	03-4	Штатное расписание администра- тивно-управленческого аппарата, проектных групп и изыскательских партий на 1970 год	10 10
74	03-5	Годовой бухгалтерский отчёт отде- ления по основной деятельности за 1970 год	51
75	01-6	Годовые статистические отчёты о численности и составе специалистов, имеющих высшее, средне-специальное образование, о приеме на работу молодежи в 1970 году (ф. 10г, 9, 9ср)	14
76	03-6	Годовые и единовременные статисти- ческие отчёты о распределении чис- ленности работников по размерам зарплаты, квартальные отчёты о вы- полнении планов по труду, о расчё- тах с соцстрахом, о наличии авто- мобилей, гаражей за 1970 год (ф. 1г, 1тр)	29

1971

77	02-2	Годовой план проектно-изыскательских работ по землеустройству на 1971 г.	17
78	02-3	Годовой производственный отчёт отде- ления за 1971 год	101
79		Объяснительная записка к годовому производственному отчёту о выполне- нии плана проектно-изыскательских работ по землеустройству колхозов и совхозов Курской области за 1971 год.	55

3. -

1	2	3	4	5	6
80	03-4	Годовой финансовый план, сметы доходов и расходов, план отделения по труду на 1971 год		43	
81		Актн проверки производственной деятельности отделения за 1971 год		9	
82	03-4	Штатное расписание административно-управленческого аппарата и производственных отделов на 1971 год		13	
83	03-5	Годовой бухгалтерский отчет отделения по основной деятельности за 1971 год		64	
84	03-6	Годовые и единовременные статистические отчеты о распределении численности работников по размерам заработной платы, квартальные отчеты о выполнении планов по труду и др. за 1971 год.		33	

## 1972

85	02-2	Годовой план проектно-изыскательских работ по землеустройству на 1972 год		28	
86	02-3	Годовой производственный отчет отделения за 1972 год		124	
87	03-4	Годовой финансовый план, сметы доходов и расходов, план отделения по труду на 1972 год		54	
88	03-4	Штатное расписание административно-управленческого аппарата и производственных отделов на 1972 год		11	
89	03-5	Годовой бухгалтерский отчет отделения по основной деятельности за 1972 год		62	
90	01-6	Годовые статистические отчеты о численности и составе специалистов, имеющих высшее, среднее и специальное образование и др. за 1972 год		45	
91	03-6	Годовые и единовременные статистические отчеты о распределении численности работников по размерам заработной платы, квартальные статистические отчеты о выполнении планов по		30	

1 2 3 4 5 6

труду и др. за 1972 год  
(1т, 2кс, 8а, 4а).

1973

92	03-3	Годовой план проектно-изыскательских работ по землеустройству на 1973 год	14
93	02-3	Годовой производственный отчет отделения за 1973 год	110
94	03-4	Годовой финансовый план, сметы доходов и расходов, план отделения по труду на 1973г.	72
95	03-4	Штатное расписание административно-управленческого аппарата и производственных отделов на 1973 год	5 нсд
96	03-5	Годовой бухгалтерский отчет отделения по основной деятельности за 1973 год	69
97	03-6	Годовые статистические отчеты о наличии, текучести, распределении и использовании кадров, о численности специалистов, имеющих высшее образование за 1973 г. (ф. 9, 9 ср)	21
98	03-6	Годовые и единовременные статистические отчеты о распределении численности работников по размерам зарплаты, квартальные статистические отчеты о выполнении плана по труду, и др. за 1973 год (1т, 2кс, 8а, 4а)	25

1974

99	03-3	Годовой план проектно-изыскательских работ по землеустройству на 1974 год	14
100	02-3	Годовой производственный отчет отделения за 1974 год	98

5. -

1	2	3	4	5	6
101	03-4	Годовой финансовый план, сметы доходов и расходов, план отделения по труду на 1974 год		38	
102	03-4	Штатное расписание административно-управленческого аппарата и производственного отделения на 1974 год		7	
103	03-5	Годовой бухгалтерский отчет отделения по основной деятельности за 1974 год		74	
104	03-6	Годовые и единовременные статистические отчеты о распределении численности работников по труду и др. за 1974 год (1т, 2кс, 8а, 4а)		31	

В данный раздел описи за 1969-1974 годы включено 42 дела с № 63 по № 104.

Опись составила ответственная за делопроизводство *В. В. Женова* В.В. Женова.

Председатель экспертной комиссии *В. И. Чаплыгин* В.И. Чаплыгин.

"25" сентября 1975 г.

СОГЛАСОВАНО:

Начальник Курского отделения института "Росгипрозем"

*В. Т. Рыкунов* В.Т. Рыкунов.

"25" сентября 1975 г.

*Не счит. № 95, 103.*  
Приняли 10.04.95?  
Зав. отделом  
Принимать

УТВЕРЖДЕНО

Протокол ЭПК архивного отдела

Курского облисполкома

№ 4 от 25.08.89

Председатель ЭПК

И.П.Ковалевская



Ф О Н Д № Р-727

О п и с ь № I дел постоянного

срока хранения за 1975-1987 годы.

№ п/п	Индекс дел	Заголовки дел	Дата	К-во лист.	Примечание
1	2	3	4	5	6

1975 г.

I05	01-03	Приказы № 1п-35п директора филиала по основной деятельности. Подлинники.	2 января 19 декабря 1975 г.		54
I06	03-03	Смета и штатное расписание административно-управленческого аппарата и финансовый план на 1975 г.			98
I07	02-03	Годовой план проектно-изыскательских работ на 1975 г.			15
I08	02-04	Годовой производственный отчет за 1975 г.			100
I09	03-05	Годовой отчет филиала по основной деятельности за 1975 г.			56
II0	03-06	Годовые и единовременные статистические отчеты филиала о численности работников аппарата управления и о распределении всех работающих по занимаемым должностям /ф. 8-а/, о численности и составе специалистов, имеющих среднее специальное			

и высшее образование /ф.9.9-ср/, о  
наличии автомобилей, гаражей и пер-  
сонала /ф.1-тр/ за 1975-1976 г.г.

27

1976 г.

- |     |       |  |                                    |     |
|-----|-------|--|------------------------------------|-----|
| III | 01-03 | Приказы № Ип-38п директора филиа-<br>ла по основной деятельности.<br>Подлинники.         | 19 января<br>31 декабря<br>1976 г. | 53  |
| II2 | 03-03 | Смета и штатное расписание адми-<br>нистративно-управленческого аппара-<br>та на 1976 г. |                                    | 104 |
| II3 | 02-03 | Годовой план проектно-исследовательских<br>работ на 1976 г.                              |                                    | 12  |
| II4 | 02-04 | Годовой производственный отчет за<br>1976 г.   |                                    | 95  |
| II5 | 03-05 | Годовой отчет филиала по основной<br>деятельности за 1976 г.                             |                                    | 75  |

1977 г.

- |     |       |   |                                    |     |
|-----|-------|---|------------------------------------|-----|
| II6 | 01-03 | Приказы № Ип-47п директора филиа-<br>ла по основной деятельности.<br>Подлинники.                | 26 января<br>30 декабря<br>1977 г. | 66  |
| II7 |       | Протоколы № I-I2 заседаний науч-<br>но-технического Совета и документы<br>к ним.<br>Подлинники. | 28 января<br>22 ноября<br>1977 г.  | 216 |
| II8 | 03-03 | Смета и штатные расписания админист-<br>ративно-управленческого аппарата на<br>1977 г.          |                                    | 162 |
| II9 | 02-03 | Годовой план проектно-исследовательских<br>работ на 1977 г.                                     |                                    | 19  |
| I20 | 02-04 | Годовой производственный отчет за<br>1977 г.  |                                    | 106 |



I21 03-05 Годовой отчет филиала по основной деятельности за 1977 год. 74

I22 03-06 Годовые и единовременные отчеты статистические филиала о численности работников аппарата управления и о распределении всех работающих по занимаемым должностям /ф. 8-а/, о численности и составе специалистов, имеющих среднее специальное и высшее образование /ф. 9, 9-сп/, о наличии автомобилей, гаражей и персонала /ф. 1-тр/ за 1976 г. 31

1978 г.

I23 01-03 Приказы № 1п-62п директора филиала по основной деятельности. 20 января 28 декабря 1978 г. 90

I24 03-03 Смета и штатное расписание административно-управленческого аппарата на 1978 г. 110

I25 02-03 Годовой план проектно-исследовательских работ на 1978 г. 115

I26 02-04 Годовой производственный отчет за 1978 г. 87

I27 03-05 Годовой отчет филиала по основной деятельности за 1978 г. 105

I28 03-06 Годовые и единовременные статистические отчеты филиала о численности работников аппарата управления и о распределении всех работающих по занимаемым должностям /ф. 8-а/, о наличии автомобилей, гаражей и персонала /ф. 1-тр/, о пострадавших при несчастных случаях, связанных с производством /ф. 9-т-сх/ за 1978 г. 74

1979 г.

I29 01-03 Приказы № 1п-65п директора филиала по основной деятельности. 2 января 29 декабря 1979 г. 109

I24a Протоколы заседаний научно-технического совета. 3 января 26 сентября 1978 г.

I30		Протоколы № I- заседания науч-но-технического Совета и документы к ним. Подлинники.	19 января 24 декабря 1979 г.	313
I31	03-03	Смета и штатное расписание административно-управленческого аппарата и финансовый план на 1979 г.		93
I32	02-03	Годовой план проектно-изыскательских работ на 1979 г.		100
I33	02-04	Годовой производственный отчет за 1979 г.		75
I34	03-05	Годовой отчет филиала по основной деятельности за 1979 г.		82
I35	03-06	Годовые и единовременные статистические отчеты о численности работников аппарата управления и о распределении всех работающих по занимаемым должностям /ф.8-а/, о численности и составе специалистов, имеющих высшее и среднее специальное образование /ф.9,9-сп/, о наличии автомобилей, гаражей и персонала /ф.1-тр/ за 1979 г.		18

1980 г.

I36	01-03	Приказы № Ип-40п директора филиала по основной деятельности. Подлинники.	по 2 января 1 декабря 1980 г.	97
I37	03-03	Протоколы № I-21 заседаний научно-технического Совета и документы к ним. Подлинники.	13 января 15 декабря 1980 г.	355
I38	02-03	Годовой план проектно-изыскательской работы на 1980 г.		94
I39	02-04	Годовой производственный отчет за 1980 г.		83
I40	03-05	Годовой отчет филиала по основной деятельности за 1980 г.		87

I41 03-06 Годовые и единовременные отчеты статистические филиала о наличии автомобилей, гаражей и персонала /ф.1-тр, 2-тр/, о результатах повышения заработной платы работников аппарата /ф.53-т/ за 1980 г. 8

1981 г.

I42 01-03 Приказы № Ип-61п, Ип- директoра 2 января 1981 г.  
по основной деятельности. 30 декабря 1982 г. 132  
Подлинники.

I43 Протоколы заседаний научно-технического Совета и документы к ним. 12 января 1981 г.  
Подлинники. 21 декабря 1981 г. 349

I44 03-03 Смета и штатное расписание административно-управленческого аппарата и финансовый план на 1981 г. 56

I45 02-03 Годовой план проектно-изыскательских работ на 1981 г. 100

I46 02-04 Годовой производственный отчет за 1981 г. 71

I47 03-05 Годовой отчет филиала по основной деятельности за 1981 г. 109

I48 Годовой статистический отчет филиала о выполнении плана проектно-изыскательских работ по землеустройству /ф.2-зем./ за 1981 г. 39

I49 03-06 Годовые статистические отчеты филиала о наличии автомобилей, гаражей и персонала /ф.1-тр, 2-тр/ за 1981 г., о распределении численности работников по размерам заработной платы /ф.2 / за март 1981 года. 13

1982 г.

I50 01-05 Приказы № Ип-88п директoра по основной деятельности. 16 января 1982 г.  
Подлинники. 31 декабря 1982 г. 197

I51		Протоколы заседаний научно-технического Совета и документы к ним. Подлинники.	6 июля 1982 г. 25 ноября 1983 г.	51
I52	03-03	Смета и штатное расписание административно-управленческого аппарата и финансовый план на 1982 г.		12
I53		План проектно-исследовательских работ на 1982 год.		95
I54		Годовой производственный отчет филиала за 1982 год.		72
I55		Годовой отчет филиала по основной деятельности за 1982 г.		79
I56		Годовой статистический отчет филиала о выполнении плана проектно-исследовательских работ по землеустройству /ф.2-зем./ за 1982 г.		35

1983 г.

I57	01-05	Приказы № Ип-64п директора по основной деятельности. Подлинники.	30 января 1983 г.	135
I58	03-03	Смета и штатное расписание административно-управленческого аппарата и финансовый план на 1983 г.		27
I59		Годовой план проектно-исследовательских работ на 1983 г.		56
I60	02-04	Годовой производственный отчет за 1983 г.		68
I61		Годовой отчет филиала по основной деятельности за 1983 г.		76
I62		Годовой статистический отчет филиала о выполнении плана проектно-исследовательских работ по землеустройству /ф.2-зем./ за 1983 г.		26

1984 г.

I63	01-05	Приказы № Ip-5Ip директора по основной деятельности. Подлинники.	2 января 26 декабря 1984 г.	I23
I64		Протоколы заседаний научно-технического Совета и документы к ним. Подлинники.	10 января 28 августа 1984 г.	I94
I65	03-03	Смета и штатное расписание административно-управленческого аппарата и финансовый план на 1984 г.		20
I66		Годовой план проектно-исследовательских работ филиала на 1984 г.		62
I67		Годовой производственный отчет филиала за 1984 год.		67
I68		Годовой отчет филиала по основной за 1984 год.		45
I69		Годовой статистический отчет филиала о выполнении плана проектно-исследовательских работ по землеустройству /ф.2-зем/ за 1984 г.		23

1985 г.

I70	01-05	Приказы № Ip-82п директора по основной деятельности. Подлинники.	3 января 30 декабря 1985 г.	I52
I71	03-03	Смета и штатное расписание административно-управленческого аппарата и финансовый план на 1985 г.		31
I72		Годовой план проектно-исследовательских работ на 1985 г.		77
I73		Годовой производственный отчет филиала за 1985 г.		83

ВЫБЫЛО

ВЫБЫЛО

I I 2 I 3 I 4 I 5 I 6

I74.	Годовой отчет филиала по основной деятельности за 1985г.	48
I75.	Справка об исполнении сметы затрат на проектные и изыскательские работы филиала за 1985г.	
	Годовой план по труду филиала на 1986г.	17

1986 год

I76.	Приказы № Ип-74п директора по основной деятельности. Подлинники.	2января 27декабря 1986г. 165
I77.	Протоколы № И-253 заседаний техсовета.	2января 23декабря 1986г. 503
I78.	Годовой план проектно-изыскательских работ филиала на 1986г.	39
I79.	Годовой производственный отчет филиала за 1986г.	25
I80.	Годовой отчет филиала по основной деятельности за 1986г.	46
I81.	Годовой статистический отчет филиала о выполнении плана проектно-изыскательских работ по землеустройству (ф. 2-зем) за 1986г.	13

**ВЫБЫЛО**

1987ггц

I82.	Приказы № И-63п директора по основной деятельности. Подлинники.	2января 31декабря 1987г. 139
I83.	Протоколы заседаний научно-технического совета и документы к ним. Подлинники.	10января 20ноября 1987г. 34
I84.	Штатное расписание производственного персонала филиала на 1987г.	7

Положения о филиале института, структурных подразделениях и ведущих специалистах филиала, утвержденные директором филиала 16 марта 1987 года.

I85	Годовой проектно-исследовательских работ филиала на 1987 г.	51
I86	Годовой производственный отчет филиала за 1987 г.	25
I87	Годовой отчет филиала по основной деятельности за 1987 г.	47

В раздел описи внесено 83 / восемьдесят три/ дела с № I05 по № I87 включительно.

Опись составила  
ст. архивист Облгосархива

Е.В.Семенова

Ответственный  
за архив и делопроизводство

Р.Л.Хорошилова

О Д О Б Р Е Н О

Протокол ЭК Курского филиала ЦЧОгипрозем  
№ \_\_\_\_\_ от \_\_\_\_\_

Председатель ЭК

В.А.Изотов

Приняли 03.10.89 г. № I05 по № I69  
Нач. отдела хранения  
Хранитель фондов

Итого на государственное хранение  
принято 84 /шестьдесят четыре/  
дела с № I05 по № I69  
включительно  
не сдано № I27

Хранитель фондов /Аксюткина Н.С./

Главный хранитель /Еськова Т.И./

Итого на государственное хранение по описи № I принято 169 /сто шестьдесят девять/ дел с № I по № 169 за 1961-1984 гг.

Литерные № 8а, 12а, 14а, 19а, 22а-5.

Выбыл № 3-1.

Не сданы № 4, 95, 103, 127-4.

Гл. хранитель фондов *Плюшева* А.В.Плюшева.

УТВЕРЖДЕНО

Протокол ЭПК архивного отдела  
администрации Курской области  
от 24.08.92 1992 г. № 8/4

Председатель ЭПК

И.П.Ковалевская

Ф О Н Д № Р-727  
о п и с ь № I  
дел постоянного хранения  
за 1988-1989 гг.

№ п/п	Индекс дел	Заголовки дел	Крайние даты	К-во листов	Примечание
1	2	3	4	5	6

1987 год

188 Годовые статистические отчеты о выполнении плана проектно-изыскательских работ по землеустройству (ф. № 2 - зем.) за 1987-1988 гг. 2

1988 год

189 Приказы № 1-п - 83-п директора филиала по основной деятельности. Подлинники. 4 января - 30 декабря 1988 г. 163

190 02-02, 02-05, Смета и штатное расписание филиала на 1988 г. Тематический план проектно-изыскательских работ, план по труду филиала на 1988 г. 116

191 Производственный отчет филиала о выполнении плана проектно-изыскательских работ по землеустройству за 1988 г. 35

192 Годовой бухгалтерский отчет филиала по основной деятельности за 1988 г. 21



I 1 2 - 1 3 4 5 6

1989 год

- 193 Приказы № I-п - 36-п директо- 2 января-  
ра филиала по основной деятель- 29 декабря  
ности. 1989 г. 98
- 194 02-02, Смета и штатное расписание фи-  
02-05 лиала на 1989 г.  
План проектно-изыскательских  
работ, финансовый план и план  
по труду филиала на 1989 г. 91
- 195 Производственный отчет о выпол-  
нении плана проектно-изыска-  
тельских работ по землеустройст-  
ву за 1989 г. 30
- 196 04-01 Годовой бухгалтерский отчет  
филиала по основной деятель-  
ности за 1989 г.

В данный раздел описи № I внесено 9 (девять) дел  
с № 188 по № 196 за 1987-1989 гг.

Опись составила:  
гл.архивист ГАКО

*Е.В.Красноухова*

Е.В.Красноухова

Ответственная за  
архив

*Р.Л.Хорошилова*

Р.Л.Хорошилова

ОДОБРЕНО

Протокол ЭК Курского  
филиала ЦЧО Гипрозем  
№ от 24.06.1992 г.

Председатель ЭК  
*В.А.Изотов* В.А.Изотов

с/470 по 1966  
ПРИНЯТО 24.06.2003  
На копии № 171, 172, 181.  
Списки № 124а, 183а.  
Сосуды № 103.

Итого на государственное хранение по описи № I принято 136 (сто девяносто шесть) дел с № I по № I96 за 1961-1989 гг.  
Литерные: №№ 8а, 12а, 14а, 19а, 22а, 124а, 182а - 6д.  
Выбыл: № 3 - 1д.  
Не сданы: №№ 4, 95, 127, 171, 172, 181 - 6д.  
Сдан: № I03 - 1 д.  
Гл. хранитель фондов  
25.06.2003 г.

О.В.Пешехонова

На основании акта №1 о выявлении документов, пути розыска которых исчерпаны от 24.06.2003 г. выданы дела №№ 171, 172, 181-3д.  
И.р. фондов Кр З.В. Бреневской  
04.04.2008

Федеральная служба земельного кадастра России  
ФГУП "Курское землеустроительное проектно-изыскательское предприятие" /"Курскгипрозем"/  
Фонд № Р-727  
ОПИСЬ № 1  
дел постоянного хранения  
за 1966, 1986, 1988,  
1990-2002г.г.

УТВЕРЖДАЮ

Генеральный директор  
ОАО "Курскгипрозем"  
В.И. Чаплыгин  
25.06.2003г.

№ пп	Индекс дела	Заголовок дела	Крайние даты	Кол-во листов	Примечания
1	2	3	4	5	6

1966 год

Руководство

197.

Решение Курского горисполкома № 548 от 11 ноября 1966г. "Об отводе Курской землеустроительной экспедиции "Росгипрозем" земельного участка по пер. К.Маркса, 17.

2

1986 год

Руководство

198.

Положение о Курском филиале Центрально-Черноземного государственного проектного института по землеустройству - ЦЧОГипрозем от 2 декабря 1986г.  
Устав Курского землеустроительного проектно-изыскательского предприятия ЦЧОНИИГипрозем, утвержденный 31 мая 1991г.

66

1988 год

Руководство

199.

Документы по проверке производственной и финансовой деятельности филиала института ЦЧОНИИГипрозем /акты, справки, 1989г. информация и др./

5 января 1988г.  
22 мая 1989г.

56

1	2	3	4	5	6
<u>1990 год</u>					
<u>Руководство</u>					
200.	01-07	Приказы № 1-п - 44-п директора филиала по основной деятельности. Подлинники,	2 января 28 декабря 1990г.	99	
201.	01-10	Документы по проверке производственной и финансовой деятельности филиала института ЦОНИИГипрозем /акт, справка, заключения и др./	30 мая 27 июля 1990г.	17	
202.		<u>Планово-производственная группа</u>			
202.	02-04	Штатные расписания производственного состава филиала на 1990-1991г.г.		4	
203.	02-07	Производственный отчет о выполнении плана проектно-изыскательских работ по землеустройству за 1990г.		30	
<u>Бухгалтерия</u>					
204.	04-01	Годовой бухгалтерский отчет филиала за 1990г.		26	
<u>1991 год</u>					
<u>Руководство</u>					
205.		Государственный акт на право пользования землей /от 29.11.91/. Решение исполкома Курского городского Совета народных депутатов № 412 от 28.11.91 "О выдаче землепользователям г. Курска Государственных актов на право пользования землей". Копия.		6	

1	2	3	4	5	6
206.	01-07	Приказы № 1-п - 39-п директора по основной деятельности. Подлинники.	25 января 1991г.	89	
Планово-производственная группа					
207.	02-02	Годовые и квартальные планы проектно-исследовательских работ на 1991-1993г.г. Пояснительная записка к заказу на выполнение работ по землеустройству, земельному кадастру и мониторингу земель в Курской области на 1993г.		70	
208.	02-02 02-07 02-08	Годовые планы проектно-исследовательских работ, по труду и финансовый на 1991г. Сметы затрат на проектно-исследовательские работы филиала на 1991г.		121	
209.	02-09	Производственный отчет о выполнении плана проектно-исследовательских работ филиала по землеустройству за 1991г.		27	
Бухгалтерия					
210.	04-01	Головой бухгалтерский отчет филиала за 1991г.		20	
1992 год					
211.	01-07	Руководство Приказы № 1-п - 35-п директора предприятия по основной деятельности.	25 января 30 декабря 1992г.	92	

1	2	3	4	5	6
<u>Планово-производственная группа</u>					
212.	02-04	Штатные расписания на 1992г.		3	
213.	02-02 02-06	Сметы затрат на 1992г. Годовой план проектно-изыскательских работ на 1992г. Основное проектирование выполнения плана за 1992г.		119	
214.	02-09	Производственный отчет о выполнении заказа и договоров на проектно-изыскательские работы за 1992г.		32	
<u>Бухгалтерия</u>					
215.	04-01	Годовой бухгалтерский отчет предприятия за 1992г.		29	
<u>1993 год</u>					
<u>Руководство</u>					
216.	01-06	Устав Курского предприятия ЦЧОНИИГипрозем, утвержденный 1 октября 1993г.		10	
217.	01-06	Сборник основных положений о структурных подразделениях и ведущих специалистах Курского проектно-изыскательского землеустроительного предприятия ЦЧОНИИГипрозем, утвержденных 16 марта 1993г.		98	
218.	01-07	Приказы № 1-п - 34-п директора предприятия по основной деятельности.	24 января 29 декабря 1993г.	96	
<u>Планово-производственная группа</u>					
219.	02-04	Штатные расписания предприятия на 1993г.		3	

1	1	2	3	4	5	6
220.	02-02 02-06	Сметы затрат на 1993г. Заказ на выполнение работ по землеустройству, земельному кадастру и мониторингу земель в Курской области за счет средств республиканского бюджета и информация о выполнении плана работ на 1993г.			173	
221.	02-09	Производственный отчет о выполнении заказа и договоров на проектно-исследовательские работы предприятия за 1993г.			15	
<u>Бухгалтерия</u>						
222.	04-01	Годовой бухгалтерский отчет предприятия за 1993г.			41	
<u>1994 год</u>						
<u>Руководство</u>						
223.	01-07	Приказы № 1-п - 21-п директора предприятия по основной деятельности.	4 января 29 ноября 1994г.		50	
<u>Планово-производственная группа</u>						
224.	02-04	Штатные расписания предприятия на 1994-1998г.г.			12	
225.	02-02 02-06	Смета затрат на 1994г. Заказ на выполнение работ по землеустройству, земельному кадастру и мониторингу земель в Курской области за счет средств республиканского бюджета и информация о выполнении плана работ на 1994г.			73	

1	2	3	4	5	6
226.	02-04	Квартальные планы работ предприятия на 1994-1996г.г.		41	
227.	02-09	Производственный отчет о выполнении заказа и договоров на проектно-исследовательские работы предприятия за 1994г.		55	
<u>Бухгалтерия</u>					
228.	04-01	Годовой бухгалтерский отчет предприятия за 1994г.		78	
<u>1995 год</u>					
<u>Руководство</u>					
229.	01-07	Приказы № 1-п - 35-п директора предприятия по основной деятельности.	4 января 28 декабря 1995г.	93	
<u>Планово-производственная группа</u>					
230.	02-02	Заказ на выполнение работ по землеустройству, земельному кадастру и мониторингу земель в Курской области за счет федерального бюджета и информация о выполнении плана работ на 1995г.		122	
231.	02-09	Производственный отчет о выполнении заказа и договоров на проектно-исследовательские работы предприятия на 1995г.		41	
<u>Бухгалтерия</u>					
232.	04-01	Годовой бухгалтерский отчет предприятия за 1995г.		78	

1	1	2	1	3	1	4	1	5	1	6
---	---	---	---	---	---	---	---	---	---	---

1996 годРуководство

233.	01-07	Приказы № 1-п - 23-п директора предприятия по основной деятельности	Января 4 декабря 1996г.	57
------	-------	---	-------------------------------	----

Планово-производственная группа

234.	02-02 02-06	Смета затрат на 1996г. Заказ на выполнение работ по землеустройству, земельному кадастру и мониторингу земель в Курской области на счет федерального бюджета и информация о выполнении плана работ на 1996г.	117
------	----------------	---	-----

235.	02-09	Производственный отчет о выполнении заказа и договоров на проектно-исследовательские работы предприятия за 1996г.	37
------	-------	---	----

236.		Головные, квартальные статистические отчеты о выполнении научных исследований и разработок, о численности, заработной плате и движении работников, о затратах на производство в пр./ф.2-наука, 1-Т, 5-з/ за 1996г.	80
------	--	--	----

Бухгалтерия

237.	04-01	Головой бухгалтерский отчет предприятия за 1996г.	93
------	-------	---	----

1997 годРуководство

238.	01-07	Приказы № 1-п - 26-п директора предприятия по основной деятельности.	Января 30 декабря 1997г.	58
------	-------	--	--------------------------------	----



1	2	3	4	5	6
---	---	---	---	---	---

Планово-производственная  
группа

239.		Смета затрат предприятия на 1997-1998 г.г.	36
240.	02-07	Производственный отчет о выполнении заказа и договоров на проектно-исследовательские работы предприятия на 1997г.	31
241.		Годовые и полугодовые статистические отчеты о выполнении научных исследований и разработок, о численности, заработной плате и движении работников, о затратах на производство и др. /Ф.2-наука, 1-Т,5-з/ за 1997-1998г.г.	15

Бухгалтерия

242.	04-01	Годовой бухгалтерский отчет предприятия за 1997г.	95
------	-------	---	----

1998 год

Руководство

243.	01-07	Приказы № 1-п - 17-п директора предприятия по основной деятельности	6 января 30 декабря 1998г. 40
------	-------	---	-------------------------------

Планово-производственная  
группа

244.	02-07	Производственный отчет о выполнении заказа и договоров на проектно-исследовательские работы предприятия за 1998г.	29
------	-------	---	----

Бухгалтерия

245.	04-01	Годовой бухгалтерский отчет предприятия за 1998г.	100
------	-------	---	-----

1	2	3	4	5	6
---	---	---	---	---	---

1999 год

Руководство

246.	01-07	Приказы № 1-п - 26-п директора предприятия по основной деятельности.	5 января 30 декабря 1999г.	62
247.	01-08	Протоколы заседаний научно-технического Совета предприятия с приложениями,	25 марта 1999г. 18 марта 2002г.	43

Планово-производственная группа

248.	02-04	Штатные расписания предприятия на 1999г.		5
249.	02-07	Производственный отчет о выполнении заказа и договоров на проектно-исследовательские работы предприятия за 1999г.		34

Бухгалтерия

250.	04-01	Годовой бухгалтерский отчет предприятия за 1999г.		118
------	-------	---	--	-----

2000 год

Руководство

251.	01-07	Приказы № 1-п - 15-п директора предприятия по основной деятельности	5 января 28 декабря 2000г.	48
------	-------	---	----------------------------------	----

Планово-производственная группа

252.	02-04	Штатные расписания предприятия на 2000г.		5
253.	02-05	Годовой финансовый план предприятия на 2000г.		43

1	2	3	4	5	6
254.	02-07	Производственный отчет о выполнении заказа и договоров на проектно-изыскательские работы предприятия за 2000г.		30	
		<u>Бухгалтерия</u>			
255.	04-01	Годовой бухгалтерский отчет предприятия за 2000г.		119	
		<u>2001 год</u>			
		<u>Руководство</u>			
256.		Постановление администрации г.Курска № 1388 от 24 октября 2001г. "О предоставлении земельного участка по ул.Ломокина,17 в постоянное пользование". Копия		8	
257.		Устав ФГУП "Курскгипрозем", утвержденный 28 сентября 2001г.		17	
258.	01-07	Приказы № 1-п - 29-п директора предприятия по основной деятельности.	Зянваря 29 декабря 2001г.	53	
		<u>Планово-производственная группа</u>			
259.	02-04	Штатное расписание предприятия на 2001г.		39	
260.	02-07	Итоги производственной и финансово-хозяйственной деятельности предприятия за 2001г.		21	
261.	02-07	Производственный отчет о выполнении договоров на проектно-изыскательские работы предприятия за 2001г.		25	

1	2	3	4	5	6
---	---	---	---	---	---

Бухгалтерия

262. 04-01 Головой бухгалтерский отчет предприятия за 2001г. 99

2002 год

Руководство

263. 01-07 Приказы № 1-п - 25-п директора предприятия по основной деятельности. 63  
 264. 01-06 Сборник "Основных положений о структурных подразделениях и специалистах ФГУП "Курское землеустроительное проектно-изыскательское предприятие" на 2002г. 119

Планово-производственная группа

265. 02-04 Штатные расписания предприятия на 2002г. 5

Бухгалтерия

266. 04-01 Головой бухгалтерский отчет предприятия за 2002г. 146

В данный раздел описи внесено 70 /семьдесят/ ед.хр., с № 197 по № 266, в том числе:  
 литерные номера: нет  
 пропущенные номера: нет


Инспектор по кадрам  
 "25" августа 2003г.

*Смирнов*

Р.Л.Хорошилова  
*Хорошилова*

УТВЕРЖДЕНО

Протокол ЭПК главного архивного управления Курской области  
 от "29" 08 2003г. № 26-10



СОГЛАСОВАНО

Протокол ЭК  
 ОАО "Курскгипрозем"  
 от "21" августа 2003г.  
 № 1

Приняли 19.01.2009  
Зав. отделом хранения  
Хранитель фондов

Итого на государственное хранение по описи №1 принято 266 (двести шестьдесят шесть) ед.хр. с №1 по №266 за 1961-2002 гг.

Литерные: №№8а, 12а, 14а, 19а, 22а, 124а, 182а - 7 д.

Выбыли: №№3, 171, 172, 181 - 4 д.

Не сданы: №№4, 95, 127 - 3 д.

Гл. хранитель фондов Е.В. Красноухова  
24.03.2009

УТВЕРЖДЕНО

Протокол ЭПК архивного отдела  
Курского облисполкома

№ 24/15 от 24.10.89

Председатель ЭПК

И.П. Ковалевская

Фонд № Р- 727

Опись № 2 -дел постоянного  
срока хранения за 1968-1987годы.

№ п/п	Индекс	Заголовки дел	Дата	К-во лист.	Примеч.
1	2	3	4	5	6

1968- 1969 годы

1

Протоколы общих профсоюзных собра- Января  
ний и заседаний местного комитета. 1968г.  
Подлинники. 3ноября 1968г.

64

1970 г.

2

Протоколы общих профсоюзных собра- 4ноября  
ний и заседаний местного комитета. 1969г.  
Подлинники. 13ноября 1970г.

39

1971 г.

3

Протоколы общих профсоюзных собра- 13ноября  
ний и заседаний местного комитета. 1970г.  
Подлинники. 9ноября 1971г.

53

1972 г.

- 4 Протоколы общих профсоюзных собраний и заседаний местного комитета. Подлинники. 9ноября 1971г. 1ноября 1972г. 53

1973 г.

- 5 Протоколы общих профсоюзных собраний и заседаний местного комитета. Подлинники. 2ноября 1972г. 1ноября 1973г. 46

1975 г.

- 6 Условия социалистического соревнования, социалистические обязательства сотрудников на 1975г. 127

1976 г.

- 7 Протоколы общих профсоюзных собраний и заседаний местного комитета. Подлинники. 20октября 1975г. 19ноября 1976г. 100

1977 г.

- 8 Протоколы общих профсоюзных собраний и заседаний местного комитета. Подлинники. 10ноября 1976г. 12октября 1977г. 125

1978 г.

- 9 Протоколы общих профсоюзных собраний и заседаний местного комитета. Подлинники. 12октября 1977г. 27октября 1978г. 134

7a Социалистические обязательства филиала на 1976 год.

ПЗ

7a

1979г.

I0 Протоколы общих профсоюзных собраний и заседаний местного комитета. Подлинники. 10 октября 1978г. 29 октября 1979г. I63

1980г.

II Протоколы общих профсоюзных собраний и заседаний местного комитета. Подлинники. 16 октября 1979г. 30 октября 1980г. I64

1981 г.

I2 Протоколы общих профсоюзных собраний и заседаний местного комитета. Подлинники. 1 октября 1980г. 5 октября 1981г. I45

1982 г.

I3 Протоколы общих профсоюзных собраний и заседаний местного комитета. Подлинники. 1 октября 1981г. 26 октября 1982г. I46

I4 Социалистические обязательства коллектива филиала на 1982г. Итоги выполнения социалистических обязательств за 1982г. I66

1983 г.

I5 Протоколы общих профсоюзных собраний и заседаний профкома. Подлинники. 10 ноября 1982г. 27 октября 1983г. I65

16 Социалистические обязательства коллектива  
филиала на 1983г.  
Итоги выполнения социалистических обязательств  
за 1983г. 168

1984г.

17 Протоколы общих профсоюзных собраний и за- 25 октября  
седаний профкома. 1983г.  
Подлинники. 17 ноября  
1984г. 132

18 Условия социалистического соревнования,  
социалистических обязательств сотрудни- 168  
ков на 1984г.

19 Итоги выполнения социалистических обяза- 247  
тельств за 1984г.

20 Коллективный договор филиала на 1984г. 39

1985г.

21 Протоколы общих профсоюзных собраний и 5 октября  
заседаний профкома. 1984г.  
Подлинники. 29 октября  
1985г. 146

22 Условия социалистического соревнования  
социалистических обязательств сотруд- 134  
ников на 1985г.

23 Итоги выполнения социалистических обя- 229  
зательств за 1985г.

24 Коллективный договор филиала на 1985г. 37



58

1	2	3	4	5	6
25	Протоколы общих профсоюзных собраний и заседаний профкома. Подлинники.	30 сент. 1986г. 24 декабря 1987г.	у мп	127	
26	Условия социалистического соревнования, социалистические обязательства сотрудников на 1986г.			122	
27	Итоги выполнения социалистических обязательств за 1986г.			217	
28	Коллективный договор филиала на 1986г.			43	

1987 год

29	Условия социалистического соревнования, социалистические обязательства сотрудников на 1987г.			129	
30	Итоги выполнения социалистических обязательств за 1987г.			261	
31	Коллективный договор филиала на 1987г.			55	

В данный раздел описи внесено 31 (тридцать одно) дело за 1988-1987гг.

Опись составила  
от. архивист облгосархива

Ответственный за архив

Е.В. Семенова

Р.Л. Хорошилова

ОДОБРЕНО

Протокол Ж Курского филиала  
ЦГОгипрозем

№ \_\_\_\_\_ от \_\_\_\_\_ 1989г.

Председатель Ж

В.А. Изотов

Приняли 01.11.89г.

1. Отдел хранения

руководитель фондов

Итого на государственное хранение

по описи №2 принято 28 дел / двадцать

восемь/.

гл. хранитель Т.И. Еськова .

УТВЕРЖДЕНО

Протокол ОПК архивного отдела  
администрации Курской области

от 1992 г. № 274

Председателя ОПК

И.П.Ковалевская

ФОНД № Р-727

опись № 2

дел постоянного хранения  
за 1985, 1987-1989 гг.

№ п/п	Индексы дел	Крайние даты	К-во листов	Примечание	ме-зе
1	2	3	4	5	6
<u>1985 год</u>					
32	Протоколы общих профсоюзных собраний и заседаний профкома Подлинники.	29 октября 1985 г.- 1 сентября 1986 г.			87
<u>1987 год</u>					
33	Протокол отчетного профсоюзного собрания коллектива филиала от 25 декабря 1987 г. и приложения к нему.				23
34	10-12 Сметы и финансовые отчеты профсоюзного комитета на 1987-1989 гг.				6
<u>1988 год</u>					
35	Протоколы общих профсоюзных собраний коллектива филиала. Подлинники.	12 декабря 1988 г.- 20 июля 1989 г.			30
36	10-10 Протоколы №№ 1-19 совместных заседаний профкома и администрации филиала. Подлинники.	15 января- 30 декабря 1988 г.			70

37a Коллективный договор филиала  
на 1988 год.

38a Коллективный договор филиала  
на 1989 год.

52

106

60  
I 1 2 3 4 5 6  
37 10-05 Социалистические обязательства  
филиала на 1988 год. Документ  
о выполнении условий социали-  
стического соревнования (прото-  
колы, справки, показатели) за  
1988 г. 159

37a

1989 год

38 10-10 Протоколы № 1-14 заседаний  
профсоюзного комитета. Под-  
линники. 12 января-  
2 октября  
1989 г. 33

38a

В данный раздел описи внесено 7 (семь) дел  
с № 32 по № 38 за 1985, 1987-1989 гг.

Опись составила:  
гл. архивист

Е.В. Красноухова

Ответственная за  
архив

Р.Л. Хорошилова

ОДОБРЕНО

Протокол ЭК Курского  
филиала ЦЧО Гипрозем

№ 1 от 23 января 1992 г.

Председатель ЭК

В.А. Изотов

В данный раздел описи внесено 9/девять/ дел с № 32 по  
№ 38, имеются титерные -37a, 38a.

с/б/и/и/386к1  
Приняли 24.06.2003  
Заведующий архивом  
Курского филиала ЦЧО Гипрозем  
Исх. № 20/30  
Литер. № 7a; 37a; 38a.

Итого на государственное хранение по описи № 2 принято 39 (тридцать девять) дел с № I по № 38 за 1968-1989 гг.

Литерные: № 7а, 37а, 38а - 3 д.

Не сданы: № 29, 30 - 2 д.

Гл. хранитель фондов  
25.06.2003 г.

О.В.Пешехонова

На основании акта № 10 инвентаризации документов, пути розыска которых истекли от 24.06.2003 выданы дела № 29, 30 - 2 дела.

И. К. Фрагдов  
04.04.2006

В.В.Краснокурова

Федеральная служба земельного кадастра России  
ФГУП "Курское землеустроительное проектно-изыскательское предприятие" / "Курскгипрозем"  
Фонд № Р-727  
ОПИСЬ № 2 дел  
постоянного хранения  
профсоюзного комитета  
за 1990-1998г.

УТВЕРЖДАЮ

Генеральный директор  
ОАО "Курскгипрозем"

В.И.Чаплыгин

" 06 июля 2003г.

№ пп	Индекс дела	Заголовок дела	Крайние даты	Кол-во листов	Приме- чание
1	2	3	4	5	6
<u>1990 год</u>					
39.		Коллективный договор филиала института на 1990г.		90	
<u>1992 год</u>					
40.		Коллективный договор филиала на 1992г.		27	
<u>1993 год</u>					
41.		Коллективный договор филиала на 1993г.		24	
<u>1994 год</u>					
42.		Коллективный договор предприятия на 1994-1995 годы.		70	
<u>1995 год</u>					
43.		Коллективный договор предприятия на 1995-1997 годы.		23	
<u>1998 год</u>					
44.		Протоколы общих собраний коллектива предприятия.	19ноября 1998г. 24марта 2003г.	22	
45.		Коллективный договор предприятия на 1998-2000 годы.		83	

В данный раздел описи внесено 7 /семь/ ед.хр. с № 39 по № 45;  
литерные номера: нет  
пропущенные номера: нет

Инспектор по катрам *С.С.С.*

Р.А.Хорошилова

"25" августа 2003г.

СОГЛАСОВАНО  
Протокол ЭК  
ОАО "Курскгипрозем"  
от "21" августа 2003г.  
№ 1

СОГЛАСОВАНО  
Протокол ЭК главного  
архивного управления  
Курской области  
от "29" 08 2003г.  
№ 26-10

Приняли 19.01.2009  
Зам.гл. хранителя *И.И.И.*  
Хранитель фондов *И.И.И.*

Итого на государственное хранение по описи №2 принято 46(сорок шесть)  
ед.хр. с №1 по №5 за 1968-1998 гг.

Литерные: ММ7а, 37а, 38а - 3 д.

Выбыли: ММ29, 30 - 2 д.

Гл. хранитель фондов *Е.В.Красноухова*  
24.03.2009

ПРЕДИСЛОВИЕ

к описи № 3-4 Курского филиала ЦО Гипрозем.

ФОНД № Р- 727

На государственное хранение отобрана проектная документация, почвенные карты, за 1951 - 1963 годы в количестве 400 дел.

Почвенные карты и объяснительные записки к ним были составлены в Управлении землеустройства Курского областного управления сельского хозяйства. Эти документы были переданы в Курский филиал ЦО Гипрозем в течении 1974-1982 годов.

Опись построена по алфавитно-географическому принципу, разделами описи являются названия районов. В опись включены почвенные карты Беловского-Коньшевского районов. Внутри районов дела отсистематизированы по алфавиту наименований сельхозартелей и сельсоветов.

Сельхозартели, названия которых поменялись, включены в опись под старым названием.

К описи составлен указатель переименований сельхозартелей.

Научно-техническая обработка почвенных материалов проводилась впервые.

ст. архивист Облгосархива

20.06.89

Е.В.Красноухова.

УКАЗАТЕЛЬ ПЕРЕИМЕНОВАНИЙ  
СЕЛЬХОЗАРТЕЛЕЙ.

БЕЛОВСКИЙ РАЙОН

"Большевик" / "Дружба" /  
им. Жданова / им. Фрунзе /  
"Заря коммунизма" / "Дружба" /  
им. Калинина / плодотворный совхоз  
"Беловский" /  
им. Кирова / им. Свердлова /  
им. Сталина / "Парижской коммуны" /  
им. Хрущева / "Вперед к коммунизму" /

БЕСЕДИНСКИЙ РАЙОН

им. Ворошилова / "Заветы Ленина" /  
им. Джержинского / "Рассвет" опытная станция /  
им. Кагановича / "Родина" /  
им. Кирова / "Родина" /  
им. Ленина / "Заветы Ленина" /  
им. Маленкова / "Рассвет" опытная станция /  
им. Молотова / им. Свердлова /  
"Путь к коммунизму" / "Родина" /  
"Путь Ленина" / им. Димитрова /  
им. Сталина / "Искра" /  
им. Хрущева / опытная станция "Рассвет" /  
им. Чапаева / "Октябрь" /

БОЛЬШЕ-СОЛДАТСКИЙ РАЙОН

им. Буденного / "Знамя победы" /  
им. Ворошилова / "Правда" /  
"Искра" / им. Ватулина /  
им. Кагановича / "Путь к коммунизму" /  
им. Кирова / им. Чапаева /  
им. Ленина / "Красный октябрь" /  
им. Маленкова / "Путь к коммунизму" /  
им. Микояна / "Правда" /  
им. Мичурина / им. Чапаева /  
"Победа" / им. Ленина /  
им. Сталина / им. 22 Пергсьезда /  
им. Сталина / им. Капустина /  
им. Сталина / им. Советской Армии /

ВЕРХНЕ-ЛИВАНСКИЙ РАЙОН

"Искра" / "Рассвет" /  
"Победа" / "Заветы Ильича" /  
"Путь Сталина" / "Путь к коммунизму" /  
им. Сталинской Конституции / им. Ленина /  
им. Хрущева / "Рассвет" /

ГЛУШКОВСКИЙ РАЙОН

им. Ворошилова / "Россия" /  
им. Жукова / им. Гагарина /  
им. Калинина / "Красное знамя" /  
им. Кирова / "Свобода" /



" Красный Октябрь " / " Красная звезда " /  
" Ленинский завет " / " Россия " /  
" Путь Ленина " / им. Жданова /  
им. Сталина / им. XII партсъезда /  
им. Хрущева / им. Фрунзе /  
им. Чапаева / им. XII партсъезда /  
им. Черняковского / им. Фрунзе /  
ГОРШЕЧЕНСКИЙ РАЙОН

" Бельшевистский путь " / " Прогресс " /  
им. Буденного / им. Орджоникидзе /  
им. Калинина / " Знамя коммунизма " /  
им. Кирова / " Знамя коммунизма " /  
им. Ленина / им. Фрунзе /  
им. Хрущева / " Прогресс " /

ДМИТРИЕВСКИЙ РАЙОН

" Восход " / " Пролетарский революция " /  
" Вперед к коммунизму " / им. Димитрова /  
им. Калинина / Бачковский откормсовхоз /  
" Ленинский путь " / " Серп и молот " /  
им. Маленкова / " Маяк " /  
" Путь Ленина " / Путь Ильича /  
" 40 лет Октября " / " Знамя труда " /  
ЗОЛОТУХИНСКИЙ РАЙОН  
им. Буденного / им. 20 партсъезда /

им. Ворошилова / " Страна Советов" /  
им. XIX партсъезда / " Путь к коммунизму" /  
им. Дзержинского / им. XX партсъезда /  
им. Димитрова / с-з "Казанский" /  
им. Кагановича / " Страна Советов" /  
им. Кирова / " Прогресс" /  
им. Кузбашева / " Прогресс" /  
им. Маленкова / " Новая жизнь" /  
им. Мичурина / "Новая жизнь" /  
им. Молотова / " Мир" /  
им. Орджоникидзе / "Мир" /  
"Слава " / " Страна Советов" /  
им. Сталина / Казанский с-з /

ИВАНОВСКИЙ РАЙОН

им. Ворошилова / " Заря" /  
им. Жданова / им. Дзержинского /  
им. Калинина / " 1е Мая" /  
им. Ленина / " Путь Ленина" /  
"Ленинский призыв" / им. Мичурина /  
им. Маленкова / 1е Мая" /  
им. Мичурина / " Прогресс" /  
"Победа" / КЗОМС /  
"Путь к коммунизму" / " Прогресс" /  
" Путь Сталина" / " Октябрь" /  
" им. Сталина / " Путь Ленина" /

им. Хрущева /" Заря"/  
им. Шверника /" Большевик"/

КАСТОРЕНСКИЙ РАЙОН

им. Буденного / им. К.Маркса/  
У В бой за родину"/ "40 лет Октября"/  
" Верный путь " / "Новая жизнь"/  
" Весна свободы " /" Победа"/  
им. Ворошилова / им. XXII партсъезд/  
им. газеты "Правда" / им. Ленина"/  
им. Жданова / 40 лет Октября"/  
им. Кагановича /" Россия"/  
им. Калинина / им. XXI съезда /  
им. Кирова / Куйбышевский с-з/  
"Красный партизан" /" Россия"/  
" Красный сахарник " /" Маяк"/  
им. Крупской / им. XXII партсъезда"/  
им. Куйбышева / Куйбышевский с-з/  
им. Ленина /" Россия"/  
им. Маленкова / Революционный путь "/  
им. Молотова / им. XXI съезда/  
"Путь к новой жизни" / "Заря коммунизма"/  
" Путь к коммунизму" / "Новый мир"/  
" Путь к социализму" / "Заря коммунизма"/  
" Путь Ленина" / им. Ленина /  
" Путь Октября" / "Новый мир"/  
им. Сталина / им. XXI партсъезда/

им. Тельмана / " Маяк" /  
им. 3й пятилетки / им. XXI партсъезда /

#### КОНЫШЕВСКИЙ РАЙОН

" Большевик" / XX съезд КПСС /  
им. Буденного / им. Чкалова /  
им. Ворошилова / " Ленинский комсомол" /  
им. Димитрова / им. Кирова /  
" За урожай" / "Верный путь" /  
им. Калинина / им. Чкалова /  
им. Кирова / " Заветы Ильича" /  
"Коммунар" Вавлинского с/с / " Россия" /  
"Коммунар" Широковского с/с / XX съезд КПСС /  
им. Куйбышева / " Заветы Ильича" /  
им. Кукузова / им. Мланова /  
им. Ленина / " Лучи Ильича" /  
"Ленинский путь" / " Серп и молот" /  
им. Мичурина / "Лучи Ильича" /  
им. Молотова / им. Крупской /  
УГЕ Мая / им. Крупской /  
" Прогресс" / им. Кирова /  
им. Пушкина / "Серп и молот" /  
им. Свердлова / " Победа" /  
им. Сталина Глазовского с/с / "Ленинский комсомол" /  
им. Сталина Коньшевского с/с / "Дружба" /  
им. Сталина Макаро-Петровского с/с / "45 лет Октября" /  
им. Сталина Рыжковского с/с / "Россия" /

"Сталинский путь" / им. Орджоникидзе /  
им. Тельмана / "Дружба" /  
"13 октября" Старо-Белицкого с/с / "Лучи Ильича" /  
" 13 Октября Ширковского с/с / XX съезд КПСС /

ПРЕДИСЛОВИЕ

к описи № 3-4 Курского филиала ЦЧО Гипрозем

Фонд № Р-727

На государственное хранение отобрана проектная документация, почвенные карты, за 1951-1965 годы в количестве 440 дел.

Опись построена по алфавитно-географическому принципу, разделами описи являются названия районов. В опись включены почвенные карты Беловского - Обоянского районов. Внутри районов дела отсистематизированы по алфавиту наименований сельхозартелей. Сельхозартели, названия которых поменялись, включены в опись под старым названием. К описи составлен указатель переименований сельхозартелей. Научно-техническая обработка почвенных материалов проводилась во второй раз.

Главный архивист ГАКО

Красноухова Е.В.

УКАЗАТЕЛЬ ПЕРЕИМЕНОВАНИЙ СЕЛЬХОЗАРТЕЛЕЙ

Беловский район

им.Булганина (откормсовхоз "Беловский")

Большесолдатский район

"Волна революции" (имени Ленина)

"Завет Ильича" ("50 лет Октября")

Верхне-Любжский район

им.Ворошилова ("Победа")

им.Маленкова ("Заветы Ильича" Фатежского района)

им.Жданова ("Страна Советов" Фатежского района)

Глушковский район

им.Булганина ("Свобода")

Горшеченский район

им.Ворошилова (им.Мичурина)

им.Сталина (совхоз "Горшеченский")

Дмитриевский район

"Волна революции" (24 партсъезд)

Первомайское отделение (совхоз "Дергунинский")

им. Чапаева ("За коммунизм")

Золотухинский район

им. Калинина ("Родина")

им. Хрущева ("Память Ильича")

Иванинский район

им. Василевского (им. Тельмана)

им. Кирова (совхоз "Коллективист")

им. Сталина (им. Тельмана)

Коньшевский район

им. Ворошилова Нижне-Песоченского с/с ("Победа")

им. Ворошилова Черниченского с/с ("Путь Ильича")

"Ленинский путь" (им. Чапаева и им. Калинина Хомутовского района)

им. Литвинова ("Верный путь")

им. Суворова ("Путь Ильича")

Кореневский район

им. Горького ("Авангард")

им. Жданова (откормсовхоз "Кореневский")

"Завет Ильича" ("8-е Марта")

"Коминтерн" ("Заря")

им. Куйбышева ("Ленинский призрак")



"Победа" ("Заря коммунизма")  
им. Свердлова (им. Тельмана)  
им. Сталина ("Большевик")  
им. Хрущева ("Рассвет")

Кривцовский район

им. Буденного (плодосовхоз "Обянский")  
им. Ворошилова ("Красное знамя")  
им. Жданова ("Рассвет")  
им. Кагановича ("40 лет Октября")  
им. Кирова (им. Свердлова)  
"Красная звезда" ("40 лет Октября")  
им. Маленкова (плодосовхоз "Обянский")

Крупецкий район

им. Дзержинского (им. Кирова)  
им. Жданова ("Родина")  
"Знамя коммунизма" (им. М. Горького)  
им. Ленина ("Знамя Ленина")  
им. Мичурина ("Коминтерн")  
им. Сталина ("Советская Россия")  
им. Хрущева (им. М. Горького)

им. Чапаева ("Советская Россия")

Ленинский район

"Путь Ильича" (совхоз "Гуторовский")

Льговский район

"Красный Октябрь" (откормсовхоз "Льговский")

им. Горького ("40 лет Октября")

21 партсъезд (им. Кулакова)

"Путь к коммунизму" (21 партсъезд)

Мантуровский район

им. Ворошилова ("Красный победитель")

им. Калинина ("50 лет Октября")

"Красная заря" (им. Ильича)

"Красный партизан" ("Красный победитель")

"Прогресс" ("Гвардеец")

им. Сталина (им. Ленина)

Медвенский район

им. Валутина (им. М. Горького)

им. Ворошилова ("Россия")

им. М. Горького (совхоз "Геутчанский")

им. Калинина (откормсовхоз "Медвенский")

им. Куйбышева (совхоз "Октябрьский")  
им. Маленкова (им. Кирова)  
"Память Ильича" (им. Дранова)  
"Путь Ленина" (им. Ворошилова и им. Чаплыгина)  
Лубаченское отделение совхоза "Реутчанский" (совхоз "Октябрьский")  
им. Сталина Стасского сельсовета (22 партсъезд)  
им. Сталина Сталинского сельсовета ("Великий Октябрь")  
им. Суворова (им. К. Маркса)  
им. Хрущева (23 съезд КПСС)  
Михайловский район  
им. Буденного (совхоз "Михайловский")  
им. М. Горького (им. Кирова)  
им. Кирова (совхоз "Михайловский")  
"Коммунар" (совхоз "Михайловский")  
"Победа" ("Ударник")  
"Путь Ильича" (совхоз "Михайловский")  
"Рассвет" (им. Мичурина)  
"Родина" ("Мир")  
им. Сабурова (совхоз "Михайловский")  
22 съезд КПСС ("Родина")

Обоянский район

им. Андреева ("Серп и молот")  
им. Буденного ("Советская Родина")  
им. Булганина ("Красный Октябрь")  
им. Ворошилова ("Пламя революции")  
им. М. Горького (совхоз "Рудавский")  
им. Дзержинского (им. Энгельса)  
им. Жданова (совхоз "Рудавский")  
им. Фрунзе (совхоз "Рудавский")  
им. Хрущева ("Серп и молот")  
им. Шверника (совхоз "Рудавский")

ПРЕДИСЛОВИЕ

к описи № 3-4 Курского филиала ЦО Гипрозем

Фонд № Р-727

На государственное хранение отобрана проектная документация, почвенные карты за 1951-1971 годы в количестве 698 дел. Опись построена по алфавитно-географическому принципу, разделами описи являются названия районов. В опись включены почвенные материалы Октябрьского, Ястребовского районов. В начале описи помещены почвенные карты Бесединского - Обоянского районов, не вошедшие в предыдущие разделы описи. Внутри районов дела отсистематизированы по алфавиту наименований сельскохозяйственных артелей. Сельскохозяйственные артели, названия которых помещались, включены в опись под старым названием. К описи составлен указатель переименований сельскохозяйственных артелей. Научно-техническая обработка почвенных материалов проводилась в третий раз.

Гл. архивист ГАНО

Красноухова Е.В.

У К А З А Н И Я  
переименований сельскохозяйственных артелей

Дмитриевский район  
"Родина" (им. 24 съезда КПСС)

Львовский район  
Львовский плодпитомнический совхоз (плодосовхоз им. Гайдара)  
"Родина" (Львовский откормсовхоз)

Мантуровский район  
им. Крупской ("Россия")

Михайловский район (Железнодорожный район)  
им. Хрущева ("Рассвет")

Обоянский район  
"Красное знамя" ("Заветы Ильича")

Октябрьский район  
им. Буденного ("Дружба" Касторенского района)  
ис. Ворошилова (откормсовхоз Касторенский район)  
им. Калинина ("Дружба" Касторенского района)  
им. Кирова (госконезавод "Касторное")  
"Красная звезда" (госконезавод 12 Касторенского района)  
"Красный партизан" ("Заря" Касторенского района)  
им. Мичурина ("Рассвет")  
им. Молотова ("20 партсъезд" Советского района)  
"Новый свет" (им. Чапаева Касторенского района)

"1-го Мая" ("Память Ильича")  
"16-й партсъезд" ("Рассвет" Насторенского района)  
"Путь к социализму" (госконзавод Насторенского района)  
"Свободный труд" ("Путь Ильича")

Понеровский район

"Ленинский путь" ("22 партсъезд")  
им. Маяковского ("22 партсъезд")  
"Победа" ("Путь Ильича")

Пристенский район

им. Буденного (им. Дзержинского)

Рыльский район

им. Ворошилова ("Россия")  
им. Жданова (им. Щарса)  
им. Кирова (им. Октябрьской революции)  
им. Свердлова (откормсовхоз "Рыльский")  
им. Фрунзе (им. Орджоникидзе)

Свободинский район (Золотухинский район)

"Коминтерн" ("Дружба" Золотухинского района)  
"Красное знамя" ("Восход" Золотухинского района)  
"Культурная революция (им. Димитрова Золотухинского района)  
им. Ленина ("Свобода" Золотухинского района)  
"Путь к коммунизму" ("Красная гвардия")  
"Серп и молот" (откормсовхоз "Золотухинский" Золотухинского района)  
"Труженик" ("Восход" Золотухинского района)  
им. Энгельса ("Свобода" Золотухинского района)

Солнцевский район

им. Буденного (им. XX партсъезда)  
им. Ворошилова ("Прогресс")  
им. М. Горького ("Свобода")  
"Знамя Ленина" ("Россия")  
им. Калинина ("Прогресс")  
им. Молотова (им. XX партсъезда)  
им. 17-го партсъезда ("Прогресс")  
"Путь к коммунизму" ("Прогресс")  
"Путь к социализму" ("Россия")  
"Путь Сталина" ("Память Ленина")  
им. Сталина Коровинского с/с ("Россия")  
им. Сталина Шумаковского с/с ("Знамя Ленина")  
им. Хрущева ("1-е Мая")

Стрелецкий район

им. Андреева (им. XX партсъезда)  
им. Ворошилова (им. Дзержинского)  
им. Щанова ("Знамя коммунизма")  
"Заря революции" (плодосовхоз "Курский")  
им. Калинина (им. Черняковского)  
им. Кирова (им. 1-го Мая)  
им. Кузьмичева ("1 Мая")  
им. Ленина ("Путь Ленина")  
им. Маленкова ("40 лет Октября")  
им. Молотова ("Знамя коммунизма")  
им. Орджоникидзе (им. Черняковского)



им. 19 партсъезда (им. XX партсъезда)  
им. Сталина Пашковского с/с ("Дружба")  
им. Сталина Пронского с/с (им. XX партсъезда)  
им. Сталина Салоговского с/с ("Путь к коммунизму")  
им. Хрущева ("Дружба")  
им. Шверника ("Дружба")

Суджанский район

"Большевик" (им. Куйбышева)  
им. Маленкова ("Новая жизнь")  
"Родина" (им. Виниченко)  
им. Сталина ("Прогресс")  
им. 22 съезда КПС (им. Ленина)  
им. Чкалова (им. Дзюнова)

Батежский район

"Красный октябрь" ("Ленинская искра")  
им. Сталина Кольчезского с/с ("Родина")

Хомутовский район

им. Дзержинского ("Завет Ильича")  
им. Кирова (им. Котовского)  
"Красный Октябрь" ("Заря")  
им. Крупской ("Заря")  
"40 лет Октября" (им. Горького)  
"Память Ильича" (им. 23 партсъезда)  
им. 20 партсъезда (им. Энгельса)  
"Прогресс" ("Правда")  
"Путь Ленина" (им. Ильича)  
"Родина" (им. 23 партсъезда)

Черемисиновский район

"Дух свободы" (им. Ленина)  
"Светлый путь" (им. XX партсъезда)  
"Серп и молот" (им. Ленина)  
им. Сталина ("Новый путь")

Щигровский район

"Большевик" (им. 23 съезда КПСР)  
им. Мичурина ("Заветы Ленина")  
им. Молотова ("Победа")  
им. Сталина Верхне-Ольховского с/с (им. Калинин)  
им. Сталина Косоржанского с/с (им. Ленина)  
им. Сталина Пригородненского с/с ("Завет Ильича")  
им. Сталина Теребужского с/с (им. Димитрова)

Ясеновский район

им. Буденного ("Рассвет" Гореченского района)  
им. Ворошилова ("Красная звезда")  
им. Калинин ("Память Ильича")  
им. Кузьбашева ("Рассвет")  
им. Ленина ("Родина")  
им. I Мая Березовского с/с ("Красная звезда")  
им. I Мая Висловского с/с ("Родина")  
им. Молотова Н.-Борковского с/с ("Родина")  
им. Молотова Ясеновского с/с ("Рассвет")  
"Путь Сталина" ("Россия")  
"Пятилетка в 4 года" ("Искра")  
им. Розы Люксембург ("Красная звезда")

Ястребовский район

"Большевик" ("Заветы Ильича")

им. Ворошилова ("Искра")

"Заря коммунизма" ("Искра")

им. Кирова (им. Ленина)

им. Молотова ("Маяк")

"Новый мир" ("Маяк")

"Победа" (им. Калинин)

им. Сталина Знаменского с/с ("Маяк")

им. Сталина Нижне-Клепоного с/с (им. Джанова)

им. Сталина Стуженского с/с (им. XX партсъезда)

им. Ленина (им. Калинин)

ПРЕДИСЛОВИЕ

к описи № 3-4 документов Курского земельного проектно-изыскательского предприятия ЦОНИИ агрозем за 1956, 1960-1977 годы

В результате экспертизы ценности, проведенной в октябре-ноябре 1994 года на государственное хранение отобрана проектная документация, почвенные карты за 1956, 1960-1977 годы в количестве 62 дел.

Впись построена по алфавитно-географическому принципу, разделами описи являются названия районов, внутри районов дела размещены по алфавиту наименований сельхоззащителей и колхозов. В опись включены почвенные карты Горшеченского, Курского, Ленинского, Медвенского, Обоянского, Октябрьского, Солнцевского, Тимского и Хомутовского районов. Колхозы, названия которых поменялись, включены в описи под старым названием. К описи составлен указатель переименований колхозов и районов. Научно-техническая обработка почвенных материалов проводится в четветный раз и в эту опись включены почвенные карты, которые не вошли в опись в результате тех предыдущих обработок.

Главный архивист ГАЮ

Е.В.Красноухова

27.12.94

УКАЗАТЕЛЬ  
переименований колхозов и районов

Горшеченский район

Горшеченский откормсовхоз (совхоз "Первомайский") им. Дданова ("Заря")

Обоянский район

им. Фрунзе (ОПХ ВНИИЗП Медвенского района)

Тамский район

"Тигант" (Мантуговского района)

"Красный победитель" ("Красный победитель" Мантуговского района)

им. Куйбышева (им. Куйбышева Мантуговского района)

им. Ленина (им. Ленина Мантуговского района)

"Советская Россия" ("Советская Россия" Мантуговского района)

ПРЕДИСЛОВИЕ  
к описи № 3-4 Курского филиала ЦЧО Гипрозем  
за 1952 – 1986 годы.

Фонд № Р-727

В опись № 3-4 включены почвенные карты и объяснительные записки к ним сельхозартелей, колхозов и совхозов Беловского – Суджанского районов, в которых проведено повторное почвенное обследование.

Опись построена по алфавитно-географическому принципу, разделами описи являются названия районов. Внутренние районы дела отсистематизированы по алфавиту наименований сельхозартелей, колхозов и совхозов. Хозяйства, названия которых поменялись, включены в опись под старым названием. К описи составлен указатель переименований сельхозартелей, колхозов и совхозов. Всего в опись № 3-4 за 1952 – 1986 годы включено 150 единиц хранения.

Научно-техническая обработка почвенных материалов проводилась в пятый раз.

Главный архивист

А.В.Красноухова

«18» августа 2005 г.

**УКАЗАТЕЛЬ**  
**переименований хозяйств и районов**

**Беловский район**

с/х артель им. Ворошилова (колхоз Гвардеец)  
с/х артель им К.Маркса («Серп и молот»)

**Дмитриевский район**

с/х артель им. Ленина («Заветы Ленина»)  
совхоз «Михайловский» Дмитриевского р-на (Железнодорожного р-на)  
Веретининское отделение совхоза «Михайловский» Дмитриевского р-на (Веретининский плодосовхоз Железнодорожного р-на)

**Лыговский район**

колхоз им. 1<sup>го</sup> Мая Лыговского р-на (Курчатовского р-на)  
колхоз «Октябрь» Лыговского р-на (Курчатовского р-на)  
с/х артель им. XXII партсъезда Лыговского р-на («Искра»)

**Михайловский район**

с/х артель «Свобода Михайловского р-на (Железнодорожного р-на)  
с/х артель им. XXI съезда КПСС Михайловского р-на (Железнодорожного р-на)  
с/х артель им. Энгельса Михайловского р-на (Железнодорожного р-на)

**Рыльский район**

колхоз им. Димитрова («Восход»)

колхоз «Дружба» (им. Дзержинского)  
 колхоз им. Кирова («Русь»)  
 колхоз им. Куйбышева («Славяне»)  
 колхоз «Новый путь» («Труд»)  
 колхоз им. Октябрьской революции (им. Орджоникидзе)  
 колхоз «Путь к коммунизму» («Нива»)

#### Свободинский район

колхоз им. Крупской Свободинского р-на (Золотухинского р-на)

#### Советский район

с/х артель им. Жданова («Родина»)  
 с/х артель «Искра» («Память Ильича»)  
 с/х артель «Победа» («Красное знамя»)  
 с/х артель им. XXI съезда КПСС («Родина»)

#### Солнцевский район

с/х артель «Ленинский октябрь» (Солнцевский зверосовхоз)  
 совхоз Мантуровский Солнцевского р-на (совхоз «Кривецкий» Мантуровского р-на)



ПРЕДИСЛОВИЕ

к описи № 3-4 Курского филиала ЦЧО Гипрозем  
за 1965 – 1966, 1970 – 1971, 1978 – 1979 годы.

Фонд № Р-727

В опись № 3-4 включены почвенные карты колхозов и объяснительные записки к ним Железнодорожного, Касторенского, Октябрьского районов и двух хозяйств Тимского района, которые не были представлены в предыдущую научно-техническую обработку в августе 2005 года.

Всего в опись № 3 – 4 включено 10 единиц хранения.  
Научно-техническая обработка проводилась в шестой раз.

Главный архивист



А. В. Красноухова

«16» декабря 2005 г.

**Предисловие**  
**к описи № 3-4 Курского отделения «Ростгипрозем»**  
**за 1965-1970 г.г.**

Фонд № Р-727

В опись № 3-4 включены почвенные карты колхозов и объяснительные записки к ним Тимского, Фатежского и Черемисиновского районов, которые не были представлены в предыдущую научно-техническую обработку. В связи с переименованием Тимского района в Мантуровский новое название района указано в заголовке дела в скобках.

Опись построена по алфавитно-географическому принципу, разделами описи являются названия районов. Внутри районов дела отсистематизированы по алфавиту наименований сельхозартелей, колхозов.

Всего в опись включено 30 единиц хранения.

Научно-техническая обработка проводилась в сельской раз.

Главный архивист

М.В. Петухова

16 июня 2008 г.

УТВЕРЖДЕНО



Земельно-имущественного отдела, Курского областного совета № 277

№ п/п	Обозначение объекта	Заголовок дела	Год окончания работ							Примечание
			1	2	3	4	5	6	7	

Беловский район

1. Шифр не давался

Объяснительная записка к почвенной карте сельскохозяйственной артели имени Жданова Вишневого сельского совета Беловского района Курской области.

Управление землеустройства

1957

17
2. "-"

Почвенная карта сельскохозяйственной артели имени Жданова Вишневого сельского совета Беловского района Курской области.

-

1957

1
3. "-"

Объяснительная записка к почвенной карте сельскохозяйственной артели имени Сталина Гирьянского сельского совета Беловского района Курской области.

-

1958

19
4. "-"

Почвенная карта сельскохозяйственной артели имени Сталина Гирьянского сельского совета Беловского района Курской области.

-

1956

1

1	2	3	4	5	6	7
5.	Шифр не давался	Объяснительная записка к почвенной карте сельскохозяйственной артели "Большевик" Забужевского сельского совета Беловского района Курской области.	Управление землеустрой-ства	1957	28	
6.	"-	Почвенная карта сельскохозяйственной артели "Большевик" Забужевского сельского совета Беловского района Курской области.	"-	1956	1	
7.	"-	Объяснительная записка к почвенной карте сельскохозяйственной артели "Заря коммунизма" Забужевского сельского совета Беловского района Курской области.	"-	1958	29	
8.	"-	Почвенная карта сельскохозяйственной артели "Заря коммунизма" Забужевского сельского совета Беловского района Курской области.	"-	1956	1	
9.	"-	Объяснительная записка к почвенной карте сельскохозяйственной артели имени Хрущева Кондратовского сельского совета Беловского района Курской области.	"-	1957	16	
10.	"-	Почвенная карта сельскохозяйственной артели имени Хрущева Кондратовского сельского совета Беловского района Курской области.	"-	1957	1	

I	1	2	1	3	1	4	1	5	1	6	1	7
11.	Шифр не давался	Объяснительная записка к почвенной карте сельскохозяйственной артели имени Калинина М. Солдатского сельсовета Беловского района Курской области.	Управление землеустрой-ства	1957	14							
12.	"-	Почвенная карта сельскохозяйственной артели имени Калинина М. Солдатского сельсовета Беловского района Курской области.	"-	1956	I							
13.	"-	Объяснительная записка к почвенной карте сельскохозяйственной артели имени Кирова Щегольского сельсовета Беловского района Курской области.	"-	1958	34							
14.	"-	Почвенная карта сельскохозяйственной артели имени Кирова селения Щеголек Беловского района Курской области.	"-	1958	I							
Б е с е д и н с к и й    р а о н												
15.	"-	Объяснительная записка к почвенной карте сельскохозяйственной артели имени Чапаева Адышевского сельсовета Бесединского района Курской области.	"-	1955	II							

		3										
		1	2	1	1	4	1	5	1	6	1	7
16.	Шифр не давался			Почвенная карта сельскохозяйственной артели имени Чапаева Алябьевского сельсовета Бесединского района Курской области.		Управление землеустройства		1955				1
17.	"-			Объяснительная записка к почвенной карте сельскохозяйственной артели имени Майникова Безлесенского сельсовета Бесединского района Курской области.		"-		1955				9
18.	"-			Почвенная карта сельскохозяйственной артели имени Маленкова Безлесенского сельсовета Бесединского района Курской области.		"-		1955				1
19.	"-			Объяснительная записка к почвенной карте сельскохозяйственной артели имени Хрущева Безлесенского сельсовета Бесединского района Курской области.		"-		1955				7
20.	"-			Почвенная карта сельскохозяйственной артели имени Хрущева Безлесенского сельсовета Бесединского района Курской области.		"-		1955				1
21.	"-			Объяснительная записка к почвенной карте сельскохозяйственной артели имени Дзержинского Безлесенского сельсовета Бесединского района Курской области.		"-		1955				9

I		1	2	3	4	5	6	7
22.	Шифр не давался	Почвенная карта сельскохозяйственной артели имени Дзержинского Безлесенского сельсовета Бесединского района Курской области.						
23.	"-	Объяснительная записка к почвенной карте сельскохозяйственной артели "Страна Советов" Красно-Зоринского сельсовета Бесединского района Курской области.						
24.	"-	Почвенная карта сельскохозяйственной артели "Страна Советов" Красно-Знаменского сельсовета Бесединского района Курской области.						
25.	"-	Объяснительная записка к почвенной карте сельскохозяйственной артели "Искра" Муравьевского сельсовета Бесединского района Курской области.						
26.	"-	Почвенная карта сельскохозяйственной артели "Искра" Муравьевского сельсовета Бесединского района Курской области.						
27.	"-	Объяснительная записка к почвенной карте сельскохозяйственной артели имени Сталина Муравьевского сельсовета Бесединского района Курской области.						

1	2	3	1 4 1 5 1 6 17						
			1	4	1	5	1	6	17
28.	Шифр не давался	Почвенная карта сельскохозяйственной артели имени Сталина Мухомовского сельсовета Бесединского района Курской области.	Управление землеустройства				1955	I	
29.	"	Объяснительная записка к почвенной карте сельскохозяйственной артели имени Молотова Ноздрачевского сельсовета Бесединского района Курской области.	"				1955	9	
30.	"	Почвенная карта сельскохозяйственной артели имени Молотова Бесединского района Курской области.	"				1955	I	
31.	"	Объяснительная записка к почвенной карте сельскохозяйственной артели имени Свердлова Ноздрачевского сельсовета Бесединского района Курской области.	"				1955	II	
32.	"	Почвенная карта сельскохозяйственной артели имени Свердлова Ноздрачевского сельсовета Бесединского района Курской области.	"				1955	2	
33.	"	Объяснительная записка к почвенной карте сельскохозяйственной артели имени Кагановича Полковского сельсовета Бесединского района Курской области.	"				1955	10	



I	1	2	1	3	1	4	1	5	1	6	17
34.	Шифр не давался	Почвенная карта сельскохозяйственной артели имени Кагановича Полевского сельсовета Бесединского района Курской области.	Управление землеустройства	1952	I						
35.	"-	Объяснительная записка к почвенной карте сельскохозяйственной артели имени Кирова Полевского сельсовета Бесединского района Курской области.	"-	1955	2I						
36.	"-	Почвенная карта сельскохозяйственной артели имени Кирова Полевского сельсовета Бесединского района Курской области.	"-	1955	I						
37.	"-	Объяснительная записка к почвенной карте сельскохозяйственной артели имени Карла Маркса Рышковского сельсовета Бесединского района Курской области.	"-	1955	I2						
38.	"-	Почвенная карта сельскохозяйственной артели имени Карла Маркса Рышковского сельсовета Бесединского района Курской области.	"-	1955	I						
39.	"-	Объяснительная записка к почвенной карте сельскохозяйственной артели имени Дмитрова Троцкого сельсовета Бесединского района Курской области.	"-	1955	I3						

I		1	2	3	1	4	1	5	1	6	1	7
40.	Шифр не да- вался			Почвенная карта сельскохозяйственной артели имени Дмитрова, Троицкого сельсовета Бесединского района Курской области.		Управление зельеустрой- ства		1955	I			
41.	"			Объяснительная записка к почвенной сельскохозяйст- венной артели "Путь Ленина" Троицкого сельсовета Бесединского района Курской области.		"		1955	II			
42.	"			Почвенная карта сельскохозяйственной артели "Путь Ленина" Троицкого сельсовета Бесединского района Курской области.		"		1955	I			
43.	"			Объяснительная записка к почвенной карте сельско- хозяйственной артели имени Ворошилова Шумаковского сельсовета Бесединского района Курской области.		"		1955	9			
44.	"			Почвенная карта сельскохозяйственной артели имени Ворошилова Шумаковского сельсовета Бесединского района Курской области.		"		1955	I			
45.	"			Объяснительная записка к почвенной карте сельско- хозяйственной артели имени Ленина Шумаковского сельсовета Бесединского района Курской области.		"		1955	14			

	I	1	2	1	3	1	4	1	5	1	6	1	7
46.	Шифр не давался				Почвенная карта сельскохозяйственной артели имени Ленина Щумаковского сельсовета Бесединского района Курской области.	Управление землеустрой- ства			1955		I		
47.	"-				Объяснительная записка к почвенной карте сельскохозяйственной артели "Путь к коммунизму" Щумаковского сельсовета Бесединского района Курской области.	"-			1955		9		
48.	"-				Почвенная карта сельскохозяйственной артели "Путь к коммунизму" Щумаковского сельсовета Бесединского района Курской области.	"-			1955		I		
49.	"-				Большесолдатский район								
					Объяснительная записка к почвенной карте сельскохозяйственной артели Ворошилова Большесолдатского района Курской области.	"-			1957		44		
50.	"-				Почвенная карта сельскохозяйственной артели имени Ворошилова Большесолдатского сельсовета Большесолдатского района Курской области.	"-			1956		I		
51.	"-				Объяснительная записка к почвенной карте сельскохозяйственной артели имени Сталина Борзенского сельсовета Большесолдатского района Курской области.	"-			1957		13		

I	1	2	I	3	I	4	I	5	I	6	17
52.	Шифр не давался			Почвенная карта сельскохозяйственной артели имени Сталина Воиенского сельсовета Больше-Солдатского района Курской области.		Управление землеустрой-ства		1956		I	
53.	"-			Объяснительная записка к почвенной карте сельскохозяйственной артели "Победа" Волоконского сельсовета Больше-Солдатского района Курской области.		"-		1957		26	
54.	"-			Почвенная карта сельскохозяйственной артели "Победа" Волоконского сельсовета Больше-Солдатского района Курской области.		"-		1957		I	
55	"-			Объяснительная записка к почвенной карте сельскохозяйственной артели имени Сталина Волоконского сельсовета Больше-Солдатского района Курской области.		"-		1957		25	
56.	"-			Почвенная карта сельскохозяйственной артели имени Сталина Волоконского сельсовета Больше-Солдатского района Курской области.		"-		1956		I	
57.	"-			Объяснительная записка к почвенной карте сельскохозяйственной артели имени Кирова Любостанского сельсовета Больше-Солдатского района Курской области.		"-		1956		17	

I	1	2	3	4	5	6	7
58.	Шифр не давался	Почвенная карта сельскохозяйственной артели имени Кирова Любостанского сельского района Курской области.	Управление землеустройства	1956	I		
59.	"-	Объяснительная записка к почвенной карте сельскохозяйственной артели имени Мичурина Любостанского сельского района Курской области.	"-	1956	23		
60.	"-	Почвенная карта сельскохозяйственной артели имени Мичурина Любостанского сельского района Курской области.	"-	1956	I		
61.	"-	Объяснительная записка к почвенной карте сельскохозяйственной артели имени Напугина-Гридинского сельского района Курской области.	"-	1957	20		
62.	"-	Почвенная карта сельскохозяйственной артели имени Напугина-Гриденского сельского района Курской области.	"-	1956	I		
63.	"-	Объяснительная записка к почвенной карте сельскохозяйственной артели имени Сталина Нижне-Гриденского сельского района Курской области.	"-	1957	I7		

I	1	2	1	3	1	4	1	5	1	6	1	7
64.	Шифр не давался	Почвенная карта сельскохозяйственной артели имени Сталина Нижне-Гридинского сельсовета Больше-Социатского района Курской области.					Управление землеустройства	1956	I			
65.	"-	Объяснительная записка к почвенной карте сельскохозяйственной артели "Искра" Нижне-Гридинского сельсовета Больше-Социатского района Курской области.					"-	1957	20			
66.	"-	Почвенная карта землепользования сельскохозяйственной артели "Искра" Нижне-Гридинского сельсовета Больше-Социатского района Курской области.					"-	1957	I			
67.	"-	Объяснительная записка к почвенной карте сельскохозяйственной артели имени Ватутина Нижне-Гридинского сельсовета Больше-Социатского района Курской области.					"-	1956	21			
68.	"-	Почвенная карта сельскохозяйственной артели имени Ватутина Нижне-Гридинского сельсовета Больше-Социатского района Курской области.					"-	1956	I			
69.	"-	Объяснительная записка сельскохозяйственной артели имени Буденного Гжванского сельсовета Больше-Социатского района Курской области.					"-	1955	15			

		I 1 2 1 3 4 1 5 1 6 1 7										
70. Шифр не давался		Почвенная карта сельскохозяйственной артели имени Буденного Гжатского сельсовета Больше-Солдатского района Курской области.										
		Управление землеустрой-										
		ства										
		1956										
		I										
71. -"		Объяснительная записка к почвенной карте сельскохозяйственной артели имени Щербакова Гжатского сельсовета Больше-Солдатского района Курской области.										
		-										
		1955										
		II										
72. -"		Почвенная карта землепользования сельскохозяйственной артели имени Щербакова Гжатского сельсовета Больше-Солдатского района Курской области.										
		-										
		1956										
		I										
73. -"		Объяснительная записка к почвенной карте сельскохозяйственной артели имени Калинина Разгребельского сельсовета Больше-Солдатского района Курской области.										
		-										
		1956										
		28										
74. -"		Почвенная карта сельскохозяйственной артели имени Калинина Разгребельского сельсовета Больше-Солдатского района Курской области.										
		-										
		1956										
		I										
75. -"		Объяснительная записка к почвенной карте сельскохозяйственной артели имени Микояна Самородовского сельсовета Больше-Солдатского района Курской области.										
		-										
		1957										
		35										

80а. Шифр не присваивался. Объяснительная записка к почвенной карте сельского хозяйства хозяйственной артели им. Ленина Сторожевского сельсовета Больше-Солдатского района Курской области. 1957 28

	1957										
	1	2	3	4	5	6	7	8	9	10	11
76. Шифр не давался											
Почвенная карта сельскохозяйственной артели имени Микояна Самойловского сельсовета Больше-Солдатского района Курской области. Управление землеустройства											
77. "-											
Объяснительная записка к почвенной карте сельскохозяйственной артели имени Катановича Скороднянского сельсовета Больше-Солдатского района Курской области.											
78. "-											
Почвенная карта сельскохозяйственной артели имени Катановича Скороднянского сельсовета Больше-Солдатского района Курской области.											
79. "-											
Объяснительная записка к почвенной карте сельскохозяйственной артели имени Маленкова Скороднянского сельсовета Больше-Солдатского района Курской области.											
80. "-											
Почвенная карта землепользования сельскохозяйственной артели имени Маленкова Больше-Солдатского района Курской области.											
80а. (см. выше)											
81. "-											
Почвенная карта сельскохозяйственной артели имени Ленина Сторожевского сельсовета Больше-Солдатского района Курской области.											



I	1	2	3	4	5	6	7
82.	Шифр не давался	Объяснительная записка к почвенной карте сельскохозяйственной артели имени Хрущева Сторожевского сельсовета Больше-Солдатского района Курской области.	Управление землеустройства	1957	33		
83.	"-	Почвенная карта сельскохозяйственной артели имени Хрущева Сторожевского сельсовета Больше-Солдатского района Курской области.	"-	1957	I		
Верхне-Дубяжский район							
84.	"-	Объяснительная записка к почвенной карте сельскохозяйственной артели имени Ленина Басовского сельсовета Верхне-Дубяжского района Курской области.	"-	1953	26		
85.	"-	Почвенная карта сельскохозяйственной артели имени Ленина Басовского сельсовета Верхне-Дубяжского района Курской области.	"-	1953	I		
86.	"-	Объяснительная записка к почвенной карте сельскохозяйственной артели имени Сталинской Конституции Басовского сельсовета Верхне-Дубяжского района Курской области.	"-	1953	18		
87.	"-	Почвенная карта сельскохозяйственной артели					

I	1	2	1	3							I	6	I	7
				Шифр не давался	имени Сталинской Конституции селения Комаровка Верхне-Льбазского района Курской области.	Управление землеустройства	1953	I						
88.	-	-		Объяснительная записка к почвенной карте сельско- хозяйственной артели "Искра" Верхне-Льбазского района Курской области.	-	-	1953	I7						
89.	-	-		Почвенная карта сельскохозяйственной артели "Искра" Верхне-Льбазского района Курской области.	-	-	1953	I						
90.	-	-		Объяснительная записка к почвенной карте сельско- хозяйственной артели имени Хрущева Верхне-Льбазс- кого района Курской области.	-	-	1953	36						
91.	-	-		Почвенная карта сельскохозяйственной артели имени Хрущева при селении Верхний Любаж Верхне-Льбазского района Курской области.	-	-	1953	I						
92.	-	-		Объяснительная записка к почвенной карте сельско- хозяйственной артели "Победа" Дмитриевского сель- совета Верхне-Льбазского района Курской области.	Управление землеустройства и севооборотов		1953	I9						



I	1	2	1	3	1	4	1	5	1	6	1	7
---	---	---	---	---	---	---	---	---	---	---	---	---

Глушковский район

Управление  
землеустройства

Объяснительная записка к почвенной карте сельскохозяйственной артели имени Жукова Алексеевского сельсовета Глушковского района Курской области.

1956

15

Почвенная карта сельскохозяйственной артели имени Жукова Алексеевского сельсовета Глушковского района Курской области.

1956

1

Объяснительная записка к почвенной карте сельскохозяйственной артели "Знамя коммунизма" Будковского района Курской области.

1958

14

Почвенная карта сельскохозяйственной артели "Знамя коммунизма" Будковского сельсовета Глушковского района Курской области.

1956

1

Объяснительная записка к почвенной карте сельскохозяйственной артели "Красное знамя" Веселовского сельсовета Глушковского района Курской области.

1958

14

Почвенная карта сельскохозяйственной артели "Красное знамя" Веселовского сельсовета Глушковского района Курской области.

1956

1

1	2	3	4	5	6	7
105.	Шифр не давался	Объяснительная записка к почвенной карте сельскохозяйственной артели имени Калинина Веселовского сельсовета Глушковского района Курской области.	Удмуртия	1958	13	
106.	"-	Почвенная карта сельскохозяйственной артели имени Калинина Веселовского сельсовета Глушковского района Курской области.	"-	1956	1	
107.	"-	Объяснительная записка к почвенной карте сельскохозяйственной артели имени Черныковского Глушковского района Курской области.	"-	1958	19	
108.	"-	Почвенная карта сельскохозяйственной артели имени Черныковского Глушковского сельсовета Глушковского района Курской области.	"-	1958	2	
109.	"-	Объяснительная записка к почвенной карте сельскохозяйственной артели "Путь Ленина" Глушковского сельсовета Глушковского района Курской области.	"-	1958	23	
110.	"-	Почвенная карта сельскохозяйственной артели "Путь Ленина" Глушковского сельсовета Глушковского района Курской области.	"-	1956	1	

I	1	2	1	3	1	4	1	5	1	6	1	7		
III.	Шифр не давался				Объяснительная записка к почвенной карте сельскохозяйственной артели имени Кирова Дроновского сельсовета Глушковского района Курской области.							Учреждения	1958	34
III2.	-"				Почвенная карта сельскохозяйственной артели имени Кирова Дроновского сельсовета Глушковского района Курской области.							-"	1956	I
III3.	-"				Объяснительная записка к почвенной карте сельскохозяйственной артели имени Мучанова Звановского сельсовета Глушковского района Курской области.							-"	1958	31
III4.	-"				Почвенная карта сельскохозяйственной артели имени Мучанова Звановского сельсовета Глушковского района Курской области.							-"	1958	I
III5.	-"				Объяснительная записка к почвенной карте сельскохозяйственной артели "Красный Октябрь" Кобыльского сельсовета Глушковского района Курской области.							-"	1958	15
III6.	-"				Почвенная карта сельскохозяйственной артели "Красный Октябрь" Кобыльского сельсовета Глушковского района Курской области.							-"	1957	I

111

		1 2 3 4 5 6 7									
		1 2 3 4 5 6 7									
117.	Шифр не давался	Объяснительная записка к почвенной карте колхоза имени Ватутина Коряковского сельского Совета Глушковского района Курской области.	1958	32							
118.	"-	Почвенная карта сельскохозяйственной артели имени Ватутина Коряковского сельского Совета Глушковского района Курской области.	1956	I							
119.	"-	Объяснительная записка к почвенной карте сельскохозяйственной артели имени Карла Маркса Коряковского сельского Совета Глушковского района Курской области.	1958	II							
120.	"-	Почвенная карта сельскохозяйственной артели имени Карла Маркса Коряковского района Курской области.	1958	I							
121.	"-	Объяснительная записка к почвенной карте сельскохозяйственной артели имени Ленина Кульбакинского сельского Совета Глушковского района Курской области.	1958	I6							
122.	"-	Почвенная карта сельскохозяйственной артели имени Ленина Кульбакинского сельского Совета Глушковского района Курской области.	1958	I							

		3									
I	2	1	1	4	1	5	1	6	1	7	
	Шифр не давался	Объяснительная записка к почвенной карте центрального отделения свеклосовхоза "Краснооктябрьский" Глушковского района Курской области.	Управление землеустройства	1959	II						
123.	-	Почвенная карта центрального отделения свеклосовхоза "Краснооктябрьский" Глушковского района Курской области.	-	1959	I						
124.	-	Объяснительная записка к почвенной карте отделения "Политотдельское" свеклосовхоза "Красный Октябрь" Глушковского района Курской области.	-	1959	I4						
125.	-	Почвенная карта и картограмма содержания фосфора и калия в почвах Политотдельского отделения свеклосовхоза "Красный Октябрь" Глушковского района Курской области.	-	1959	3						
126.	-	Объяснительная записка к почвенной карте отделения "Волгинское" свеклосовхоза "Краснооктябрьский" Глушковского района Курской области.	-	1959	I3						
127.	-	Почвенная карта отделения "Волгинское" свеклосовхоза "Краснооктябрьский" Глушковского района Курской области.	-	1959	I						
128.	-	Почвенная карта отделения "Волгинское" свеклосовхоза "Краснооктябрьский" Глушковского района Курской области.	-	1959	I						



I	1	2	1	3	1	4	1	5	1	6	17
129.	Шифр не давался			Объяснительная записка к почвенной карте сельскохозяйственной артели имени Свердлова Марковского сельсовета Глушковского района Курской области.		Управление землеустройства			1958	24	
130.	"	"	"	Почвенная карта сельскохозяйственной артели имени Свердлова Марковского сельсовета Глушковского района Курской области.	"	"			1956	I	
131.	"	"	"	Объяснительная записка к почвенной карте сельскохозяйственной артели имени Хрущева Н.Мордовского сельсовета Глушковского района Курской области.	"	"			1958	I3	
132.	"	"	"	Почвенная карта сельскохозяйственной артели имени Хрущева селения Мордок Глушковского района Курской области.	"	"			1958	I	
133.	"	"	"	Объяснительная записка к почвенной карте сельскохозяйственной артели имени Фрунзе Н.Мордовского сельсовета Глушковского района Курской области.	"	"			1958	I4	
134.	"	"	"	Почвенная карта сельскохозяйственной артели имени Фрунзе Н.Мордовского сельсовета Глушковского района Курской области.	"	"			1958	I	

22

		3										
I	1	2	1	4	1	5	1	6	1	7		
135.	Шифр не давался	Объяснительная записка к почвенной карте обследования сельскохозяйственной артели имени Ворошилова Попово-Лежачанского сельсовета Глушковского района Курской области.	Управление земледелием					1958	1	7		
136.	"-	Почвенная карта сельскохозяйственной артели имени Ворошилова Попово-Лежачанского сельсовета Глушковского района Курской области.	"-					1958	1			
137.	"-	Объяснительная записка к почвенной карте сельскохозяйственной артели "Победа" Сергеевского сельсовета Глушковского района Курской области.	"-					1958	1			
138.	"-	Почвенная карта сельскохозяйственной артели "Победа" Сергеевского сельсовета Глушковского района Курской области.	"-					1958	1			
139.	"-	Объяснительная записка к почвенной карте сельскохозяйственной артели имени Сталина Сулиновского сельсовета Глушковского района Курской области.	"-					1958	1			
140.	"-	Почвенная карта сельскохозяйственной артели имени Сталина Сулиновского сельсовета Глушковского района Курской области.	"-					1958	1			

I		1	2	3	4	5	6	7
141. Шифр не давался				Объяснительная записка к почвенной карте сельскохозяйственной артели имени Чапаева Сухинковского сельсовета Глушковского района Курской области.	Управление землеустройства	1957	23	
142. "-				Почвенная карта сельскохозяйственной артели имени Чапаева Сухинковского сельсовета Глушковского района Курской области.	"-"	1956	I	
143. "-				Объяснительная записка к почвенной карте сельскохозяйственной артели "Денинский завет" Теткинського сельсовета Глушковского района Курской области.	"-"	1957	33	
144. "-				Почвенная карта сельскохозяйственной артели "Денинский завет" Теткинського сельсовета Глушковского района Курской области.	"-"	1956	I	
Г о р ш е ч е н с к и й    р а й о н								
145. "-				Объяснительная записка сельскохозяйственной артели "Большевистский путь" Богатыревского сельсовета Горшеченского района Курской области.	Управление землеустройства и севооборота	1952	7	
146. "-				Почвенная карта сельскохозяйственной артели "Большевистский путь" Богатыревского сельсовета Горшеченского района Курской области.	"-"	1952	I	

I	1	2	1	3	1	4	1	5	1	6	1	7
---	---	---	---	---	---	---	---	---	---	---	---	---

I47.	Шифр не давался	Объяснительная записка к почвенной карте сельскохозяйственной артели "Путь Ленина" Богатыревского сельсовета Горшеченского района Курской области.	Управление землеустройства и севоборога	1953	9
I48.	"-	Почвенная карта сельскохозяйственной артели "Путь Ленина" Богатыревского сельсовета Горшеченского района Курской области.	"-	1952	I
I49.	"-	Объяснительная записка к почвенной карте сельскохозяйственной артели имени Кирова Баковского сельсовета Горшеченского района Курской области.	"-	1952	6
I50.	"-	Почвенная карта сельскохозяйственной артели имени Кирова Баковского сельсовета Горшеченского района Курской области.	"-	1952	I
I51.	"-	Объяснительная записка к почвенной карте сельскохозяйственной артели имени Буденного Ключевского сельсовета Горшеченского района Курской области.	"-	1952	6
I52.	"-	Почвенная карта сельскохозяйственной артели имени Буденного Ключевского сельсовета Горшеченского района Курской области.	"-	1952	I

I	1	2	3	4	5	6	7
153.	Шифр не давался	Объяснительная записка к почвенной карте сельскохозяйственной артели имени Ордженикидзе Кипчевского сельсовета Горшеченского района Курской области.	Управление землеустройства и севоборода	1952	8		
154.	"-	Почвенная карта сельскохозяйственной артели имени Ордженикидзе Кипчевского сельсовета Горшеченского района Курской области.	"-	1952	1		
155.	"-	Объяснительная записка к почвенной карте сельскохозяйственной артели имени Хрущева Немчиновского сельсовета Горшеченского района Курской области.	"-	1952	7		
156.	"-	Почвенная карта сельскохозяйственной артели имени Хрущева Немчиновского сельсовета Горшеченского района Курской области.	"-	1952	1		
157.	"-	Объяснительная записка к почвенной карте сельскохозяйственной артели имени Калинина Отрадовского сельсовета Горшеченского района Курской области.	"-	1952	6		
158.	"-	Почвенная карта сельскохозяйственной артели имени Калинина Отрадовского сельсовета Горшеченского района Курской области.	"-	1952	1		

1	2	3	4	5	6	7
---	---	---	---	---	---	---

159. Шифр не давался  
Объяснительная записка к почвенной карте сельскохозяйственной артели имени Ленина Солдатского сельсовета Горшеченского района Курской области. Управление землеустройства севозаборота

1952

14

160. "-  
Почвенная карта сельскохозяйственной артели имени Ленина Солдатского сельсовета Горшеченского района Курской области.

1952

1

161. "-  
Объяснительная записка к почвенной карте сельскохозяйственной артели имени Ватутина Среднеапопоченского сельсовета Горшеченского района Курской области.

1952

10

162. "-  
Почвенная карта сельскохозяйственной артели имени Ватутина Среднеапопоченского сельсовета Горшеченского района Курской области.

1952

1

# Д м и т р и е в с к и й    р а й о н

163. "-  
Объяснительная записка к почвенной карте сельскохозяйственной артели "Вперед к коммунизму" Семеновского сельсовета Дмитриевского района Курской области.

1954

22

164. "-  
Почвенная карта и картограмма содержания калия и фосфора в почвах сельскохозяйственной артели "Вперед к коммунизму" Семеновского сельсовета Дмитриевского района Курской области.

1954

3

I	1	2	1	3	1	4	1	5	1	6	1	7
165.	Шифр не давался	Объяснительная записка к почвенной карте сельскохозяйственной артели имени Маленкова Ст.Городского сельсовета Дмитриевского района Курской области.					Управление землеустройства	1955	8			
166.	"-	Почвенная карта сельскохозяйственной артели имени Маленкова Старогородского сельсовета Дмитриевского района Курской области.				"-	"-	1955	1			
167.	"-	Объяснительная записка к почвенной карте отделения "Пальцево" совхоза "Моршневский" Дмитриевского района Курской области.				"-	"-	1958	26			
168.	"-	Почвенная карта отделения "Пальцево" совхоза "Моршневский" Дмитриевского района Курской области.				"-	"-	1958	1			
169.	"-	Объяснительная записка к почвенной карте совхоза Моршневский отделения "Амькино" Дмитриевского района Курской области.				"-	"-	1959	18			
170.	"-	Почвенная карта отделения "Амькино" совхоза "Моршневский" Дмитриевского района Курской области.				"-	"-	1959	1			

№	1	2	1	3	1	4	1	5	1	6	1	7
171.	Шифр не давался			Объяснительная записка к почвенной карте отделения "Моршнево" совхоза "Дмитриевский" Дмитровского района Курской области.		Управление землеустройства		1960		25		
172.	"-			Почвенная карта отделения "Моршнево" совхоза "Моршневский" Дмитровского района Курской области.		"-		1960		1		
173.	"-			Объяснительная записка к почвенной карте колхоза "Дружба" Дмитровского района Курской области.		Курская землеустроительная экспедиция		1961		33		
174.	"-			Почвенная карта и картограмма подвального фосфора и калия, эродированных земель сельскохозяйственной артели "Дружба" Дмитровского района Курской области.		"-		1961		5		
175.	"-			Объяснительная записка к почвенной карте сельскохозяйственной артели "Знамя труда" Дерюгинского сельсовета Дмитровского района Курской области.		"-		1961		38		
176.	"-			Почвенная карта и картограмма содержания фосфора и эродированных земель сельскохозяйственной артели "Знамя труда" Дмитровского района Курской области.		"-		1961		3		



I	1	2	1	3	1	4	1	5	1	6	1	7
177.	Шифр не давался			Объяснительная записка к почвенной карте сельскохозяйственной артели "Звезда" Дмитровского района Курской области.		Курская земледельческая артель "Звезда" Дмитровского района Курской области.				1961	31	
178.	"-			Почвенная карта сельскохозяйственной артели "Звезда" Дмитровского района Курской области.		"-				1961	1	
179.	"-			Объяснительная записка к почвенной карте сельскохозяйственной артели имени Калинина Детского сельского совета Дмитровского района Курской области.		"-				1961	35	
180.	"-			Почвенная карта сельскохозяйственной артели имени Калинина при селении Бачки Дмитровского района Курской области.		"-				1962	1	
181.	"-			Объяснительная записка к почвенной карте сельскохозяйственной артели "Ленинская искра" Крупецкого сельского совета Дмитровского района Курской области.		"-				1961	38	
182.	"-			Почвенная карта и картограмма подвижного фосфора и калия, эродированных земель, рационального использования земель сельскохозяйственной артели "Ленинская искра" Крупецкого сельского совета Дмитровского района Курской области.		"-				1961	10	

1	1	2	1	3	1	4	1	5	1	6	1	7
183.	Шифр не давался			Объяснительная записка к почвенной карте сельскохозяйственной артели "Денинский путь" Дмитровского района Курской области.		Курская земельная экспедиция			1961		30	
184.	"-			Почвенная карта и картограмма калия, фосфора и эродированных земель сельскохозяйственной артели "Денинский путь" Погодинского сельсовета Дмитровского района Курской области.		"-			1961		5	
185.	"-			Объяснительная записка к почвенной карте сельскохозяйственной артели "Маяк" Дмитровского района Курской области.		"-			1961		38	
186.	"-			Почвенная карта сельскохозяйственной артели "Маяк" Дмитровского района Курской области.		"-			1961		3	
187.	"-			Объяснительная записка к почвенной карте колхоза имени 1-го Мая Генеральшинского сельсовета Дмитровского района Курской области.		"-			1961		37	
188.	"-			Почвенная карта сельскохозяйственной артели имени 1-го Мая Дмитровского района Курской области.		"-			1961		1	

1	2	3	4	5	6	7
189.	Шифр не давался	Почвы сельскохозяйственной артели имени Пролетарской революции Неварьского сельского Дмитрияевского района Курской области. Объяснительная записка.	Курская земледельческая экспедиция	1962	35	
190.	"-	Почвенная карта сельскохозяйственной артели имени Пролетарской революции Дмитрияевского района Курской области.	"-	1961	1	
191.	"-	Объяснительная записка к почвенной карте сельскохозяйственной артели "Путь Ильича" Почепского сельсовета Дмитрияевского района Курской области.	"-	1961	24	
192.	"-	Почвенная карта сельскохозяйственной артели "Путь Ленина" при селении Почепное Дмитрияевского района Курской области.	"-	1961	2	
193.	"-	Объяснительная записка к почвенной карте колхоза "Советская Россия" Березовского сельсовета Дмитрияевского района Курской области.	"-	1961	60	
194.	"-	Почвенная карта сельскохозяйственной артели "Советская Россия" Дмитрияевского района Курской области.	Управление землеустройства	1963	1	

№	1	2	1	3	1	4	1	5	1	6	1	7
195.	Шифр не давался	Объяснительная записка к почвенной карте сельскохозяйственной артели имени Димитрова Селинского сельсовета Дмитриевского района Курской области.	Курская землеустроительная экспедиция	1962								35
196.	"-	Почвенная карта сельскохозяйственной артели имени Димитрова при селении Селино Дмитриевского района Курской области.	"-	1962								I
197.	"-	Почвы сельскохозяйственной артели "Восход" Неварьского сельсовета Дмитриевского района Курской области.	"-	1963								36
198.	"-	Почвенная карта сельскохозяйственной артели "Восход" Дмитриевского района Курской области.	"-	1961								I
З о л о т у х и н с к и й    р а й о н												
199.	"-	Объяснительная записка к почвенной карте сельскохозяйственной артели имени Димитрова Дмитриевского сельсовета Золотухинского района Курской области.	Управление землеустроительства и севозаготовок	1963								28
200.	"-	Почвенная карта сельскохозяйственной артели имени Димитрова Дмитриевского сельсовета Золотухинского района Курской области.	"-	1963								I

I	1	2	1	3	1	4	1	5	1	6	1	7
201.	Шифр не давался	Объяснительная записка к почвенной карте сельскохозяйственной артели имени Сталина Ануфриевского сельсовета Золотухинского района Курской области.	Управление землеустрой-ства и севооборо-тов	1953	40							
202.	"-	Почвенная карта сельскохозяйственной артели имени Сталина Ануфриевского сельсовета Золотухинского рай-она Курской области.	"-	1953	I							
203.	"-	Объяснительная записка к почвенной карте сельско-хозяйственной пртели имени Куйбышева Дерновского сельсовета Золотухинского района Курской области.	"-	1953	30							
204.	"-	Почвенная карта сельскохозяйственной артели имени Куйбышева Дерновского сельсовета Золотухинского рай-она Курской области.	"-	1953	I							
205.	"-	Объяснительная записка к почвенной карте сельско-хозяйственной артели имени Буденного Донского сель-совета Золотухинского района Курской области.	"	1953	23							
206.	"-	Почвенная карта сельскохозяйственной артели имени Буденного Донского сельсовета Золотухинского района Курской области.	"-	1953	I							

1	2	3	4	5	6	7
207.	Шифр не давался	Объяснительная записка к почвенной карте Ленинского отделения совхоза "Казанский" Золотухинского района Курской области.	Управление землеустройства	1953	25	
208.	"-	Почвенные карты отделений: Ленинское, Чапаевское и Казанское совхоза "Казанский" Золотухинского района Курской области.	"-	1953, 1958	3	
209.	"-	Объяснительная записка к почвенной карте Сергеевского отделения Казанского совхоза Золотухинского района Курской области.	"-	1958	18	
210.	"-	Почвенная карта отделения "Сергеевское" совхоза "Казанский" Золотухинского района Курской области.	"-	1958	1	
211.	"-	Объяснительная записка к почвенной карте сельскохозяйственной артели имени Дзержинского Золотухинского сельсовета Золотухинского района Курской области.	Управление землеустройства и севово-рота	1953	22	
212.	"-	Почвенная карта сельскохозяйственной артели имени Дзержинского Золотухинского сельсовета Золотухинского района Курской области.	"-	1953	1	

I	1	2	1	3	1	4	1	5	1	6	1	7
213.	Шифр не давался			Объяснительная записка к почвенной карте сельскохозяйственной артели имени Свердлова Коневского сельсовета Золотухинского района Курской области.		Управление землеустрой-ства и севоборогов	1953					Б
214.	"-			Почвенная карта сельскохозяйственной артели имени Свердлова Коневского сельсовета Золотухинского района Курской области.		"-	1953					I
215.	"-			Объяснительная записка к почвенной карте сельскохозяйственной артели "19 партствед" Коронинского сельсовета Золотухинского района Курской области.		"-	1953					22
216.	"-			Почвенная карта сельскохозяйственной артели "19 партствед" Коронинского сельсовета Золотухинского района Курской области.		"-	1953					I
217.	"-			Объяснительная записка к почвенной карте сельскохозяйственной артели Кирова Ново-Спасского сельсовета Золотухинского района Курской области.		"-	1953					21
218.	"-			Почвенная карта сельскохозяйственной артели имени Кирова Ново-Спасского сельсовета Золотухинского района Курской области.		"-	1953					I

1	2	3	4	5	6	7
219.	Шифр не давался	Объяснительная записка к почвенной карте сельскохозяйственной артели имени Молотова Революционного сельсовета Золотухинского района Курской области.	Управление землеустрой-ства и севоборо-ротав	1953	23	
220.	"-	Почвенная карта сельскохозяйственной артели имени Молотова Революционного сельсовета Золотухинского района Курской области.	"-	1953	1	
221.	"-	Объяснительная записка к почвенной карте сельско-хозяйственной артели имени Орденикидзе Революцион-ного сельсовета Золотухинского района Курской обла-сти.	"-	1953	22	
222.	"-	Почвенная карта сельскохозяйственной артели имени Орденикидзе Революционного сельсовета Золотухинс-кого района Курской области.	"-	1953	1	
223.	"-	Объяснительная записка к почвенной карте сельско-хозяйственной артели "Победа" Родительского сельсо-вета Золотухинского района Курской области.	"-	1953	37	
224.	"-	Почвенная карта сельскохозяйственной артели "Победа" селения Родительское Золотухинского района Курской области.	"-	1953	1	



I	1	2	1	3	1	4	1	5	1	6	1	7
225.	Шифр не давался			Объяснительная записка к почвенной карте сельско-хозяйственной артели имени Ворошилова Семиховского сельсовета Золотухинского района Курской области.			Управление землеустрой-ства и севоборо-ров	1953	31			
226.	"-			Почвенная карта сельскохозяйственной артели имени Ворошилова Семиховского сельсовета Золотухинского района Курской области.		"-		1953	I			
227.	"-			Объяснительная записка к почвенной карте сельско-хозяйственной артели имени Кагановича Семиховского сельсовета Золотухинского района Курской области.		"-		1953	26			
228.	"-			Почвенная карта сельскохозяйственной артели имени Кагановича Семиховского сельсовета Золотухинского района Курской области.		"-		1953	I			
229.	"-			Объяснительная записка к почвенной карте сельско-хозяйственной артели "Слава" Семиховского сельсо-вета Золотухинского района Курской области.		"-		1953	23			
230.	"-			Почвенная карта сельскохозяйственной артели "Слава" Семиховского сельсовета Золотухинского района Курской области.		"-		1953	I			

I	1	2	1	3	1	4	1	5	1	6	1	7
231.	Шифр не давался			Объяснительная записка к почвенной карте сельскохозяйственной артели имени Маленкова Сергиевского сельсовета Золотухинского района Курской области.		Управление землеустройства и севооборотов		1953	I5			
232.	"-			Почвенная карта сельскохозяйственной артели имени Маленкова Сергиевского сельсовета Золотухинского района Курской области.		"-		1953	I			
233.	"-			Объяснительная записка к почвенной карте сельскохозяйственной артели имени Мичурина Сергиевского сельсовета Золотухинского района Курской области.		"-		1953	22			
234.	"-			Почвенная карта сельскохозяйственной артели имени Мичурина селения Сергиевское Золотухинского района Курской области.		"-		1953	I			
235.	"-			Объяснительная записка к почвенной карте сельскохозяйственной артели "Путь к коммунизму" Фентисовского сельсовета Золотухинского района Курской области.		"-		1953	30			
236.	"-			Почвенная карта сельскохозяйственной артели "Путь к коммунизму" Фентисовского сельсовета Золотухинского района Курской области.		"-		1953	I			

1	2	3	4	5	6	7
---	---	---	---	---	---	---

И в а н и н с к и й    р а й о н

237.	Шифр не давался	Объяснительная записка к почвенной карте сельскохозяйственной артели имени Куйбышева Афанасьевского сельского района Курской области.	Управление землеустрой-ства	1956	17
238.	"-	Почвенная карта землепользования сельскохозяйственной артели имени Куйбышева Афанасьевского сельского района Курской области.	"-	1956	1
239.	"-	Объяснительная записка к почвенной карте сельскохозяйственной артели "Ленинский призыв" Афанасьевского сельского района Курской области.	"-	1956	13
240.	"-	Почвенная карта землепользования сельскохозяйственной артели "Ленинский призыв" Афанасьевского сельского района Курской области.	"-	1956	1
241.	"-	Объяснительная записка к почвенной карте сельскохозяйственной артели имени Мичурина Афанасьевского сельского района Курской области.	"-	1956	20
242.	"-	Почвенная карта землепользования сельскохозяйственной артели имени Мичурина Афанасьевского сельского района Курской области.	"-	1956	1

I		1	2	1	3	1	4	1	5	1	6	1	7
243.	Шифр на двух	Объяснительная записка к почвенной карте сельскохозяйственной артели имени Дзержинского Дроняевского сельсовета Иванинского района Курской области.											
		Управление землеустройства											
		1956											
		15											
244.	"-	Почвенная карта сельскохозяйственной артели имени Дзержинского Дроняевского сельсовета Иванинского района Курской области.											
		"											
		1956											
		I											
245.	"-	Объяснительная записка к почвенной карте сельскохозяйственной артели имени Дзержинского Дроняевского сельсовета Иванинского района Курской области.											
		"											
		1956											
		I4											
246.	"-	Почвенная карта землепользования сельскохозяйственной артели имени Дзержинского Дроняевского сельсовета Иванинского района Курской области.											
		"											
		1956											
		I											
247.	"-	Объяснительная записка к почвенной карте колхоза имени Калинина Иванинского Сельсовета Иванинского района Курской области.											
		"											
		1956											
		27											
248.	"-	Почвенная карта землепользования колхоза имени Калинина Иванинского сельсовета Иванинского района Курской области.											
		"											
		1956											
		I											

1	2	3	4	5	6	7
---	---	---	---	---	---	---

249.	Шифр не давался	Объяснительная записка к почвенной карте сельскохозяйственной артели имени Ворошилова Колпаковского сельсовета Иванинского района Курской области.	Управление землеустрой-ства	1957	25	
250.	"	Почвенная карта сельскохозяйственной артели имени Ворошилова при селении Колпаково Иванинского района Курской области.	"	1957	1	
251.	"	Объяснительная записка к почвенной карте сельскохозяйственной артели имени Маленкова Колпаковского сельсовета Иванинского района Курской области.	"	1956	15	
252.	"	Почвенная карта землепользования сельскохозяйственной артели имени Маленкова Колпаковского сельсовета Иванинского района Курской области.	"	1956	1	
253.	"	Объяснительная записка к почвенной карте колхоза "Большевик" Макаровского сельсовета Иванинского района Курской области.	"	1956	21	
254.	"	Почвенная карта сельскохозяйственной артели "Большевик" Макаровского сельсовета Иванинского района Курской области.	"	1956	1	

		1 2 3 4 5 6 7									
		1 2 3 4 5 6 7									
255.	Шифр не давался	Объяснительная записка к почвенной карте сельскохозяйственной артели имени Шверника Макаровского сельсовета Иванинского района Курской области.									
		Управление землеустройства									
		1956									
		12									
256.	"-	Почвенная карта землепользования сельскохозяйственной артели имени Шверника Макаровского сельсовета Иванинского района Курской области.									
		"									
		1956									
		1									
257.	"-	Объяснительная записка к почвенной карте сельскохозяйственной артели "Путь Сталина" Марьинского сельсовета Иванинского района Курской области.									
		"									
		1956									
		24									
258.	"-	Почвенная карта землепользования сельскохозяйственной артели "Путь Сталина" Марьинского сельсовета Иванинского района Курской области.									
		"									
		1956									
		1									
259.	"-	Объяснительная записка к почвенной карте сельскохозяйственной артели имени Ленина Николаевского сельсовета Иванинского района Курской области.									
		"									
		1956									
		19									
260.	"-	Почвенная карта землепользования сельскохозяйственной артели имени Ленина Николаевского сельсовета Иванинского района Курской области.									
		"									
		1956									
		1									

1	1	2	1	3	1	4	1	5	1	6	1	7
261.	Шифр не давался	Объяснительная записка к почвенной карте сельскохозяйственной артели имени Сталина Николаевского сельсовета Иванинского района Курской области.	Управление землеустройства	1957	I5							
262.	"-	Почвенная карта землепользования сельскохозяйственной артели имени Сталина Николаевского сельсовета Иванинского района Курской области.	"-	1957	I							
263.	"-	Объяснительная записка к почвенной карте сельскохозяйственной артели "Победа" Ново-Сергеевского сельсовета Иванинского района Курской области.	"-	1957	20							
264.	"-	Почвенная карта сельскохозяйственной артели "Победа" Ново-Сергеевского сельсовета Иванинского района Курской области.	"-	1957	I							
265.	"-	Объяснительная записка к почвенной карте сельскохозяйственной артели имени Хрущева Ново-Сергеевского сельсовета Иванинского района Курской области.	"-	1956	21							
266.	"-	Почвенная карта землепользования сельскохозяйственной артели имени Хрущева Ново-Сергеевского сельсовета Иванинского района Курской области.	"-	1956	I							

I	1	2	1	3	1	4	1	5	1	6	1	7
---	---	---	---	---	---	---	---	---	---	---	---	---

267.	Шифр не давался	Объяснительная записка к почвенной карте сельскохозяйственной артели "Путь к коммунизму" Успенского сельсовета Иванинского района Курской области.	Управление землеустрой-ства 1966 24
268.	"-	Почвенная карта землепользования сельскохозяйственной артели "Путь к коммунизму" Успенского сельсовета Иванинского района Курской области.	"- 1966 I
269.	"-	Объяснительная записка к почвенной карте сельскохозяйственной артели имени Мичурина Успенского сельсовета Иванинского района Курской области.	"- 1967 37
270.	"-	Почвенная карта сельскохозяйственной артели имени Мичурина Успенского сельсовета Иванинского района Курской области.	"- 1967 I



1	2	3	4	5	6	7
---	---	---	---	---	---	---

Касторенский район

271	Шифр не давался	Объяснительная записка к почвенной карте сельскохозяйственной артели имени Ворошилова Азаровского сельского совета Касторенского района Курской области.	Управление землеустройства и севооборотов	1952	7
272	"-	Почвенная карта сельскохозяйственной артели имени Ворошилова селения Озерки Касторенского района Курской области.	"-	1952	1
273	"-	Объяснительная записка к почвенной карте сельскохозяйственной артели имени Крупской Азаровского сельского совета Касторенского района Курской области.	"-	1951	6
274	"-	Почвенная карта сельскохозяйственной артели имени Крупской Азаровского сельского совета Касторенского района Курской области.	"-	1951	1
275	"-	Объяснительная записка к почвенной карте сельскохозяйственной артели имени Маленкова Верхотопенского сельского района Курской области	"-	1952	10
276	"-	Почвенная карта сельскохозяйственной артели имени Маленкова Верхотопенского сельского района Курской области Касторенского района.	"-	1952	2

	1	2	3	4	5	6	7
277	Шифр не давался		Объяснительная записка к почвенной карте сельскохозяйственной артели "Революционный путь" Верхотурского сельсовета Касторенского района Курской области.	Управление землеустройства и землеустроителей			1952 7
278	"-		Почвенная карта сельскохозяйственной артели "Революционный путь" Верхотурского сельсовета Касторенского района Курской области.	"-			1952 2
279	"-		Объяснительная записка к почвенной карте сельскохозяйственной артели "Газета Правда" Горинского сельсовета Касторенского района Курской области.	"-			1952 4/8
280	"-		Почвенная карта сельскохозяйственной артели "Газета Правда" селения Горинского Касторенского района Курской области.	"-			1952 1
281	"-		Объяснительная записка к почвенной карте сельскохозяйственной артели "Путь Ленина" Горинского сельсовета Курской области.	"-			1952 4
282	"-		Почвенная карта сельскохозяйственной артели "Путь Ленина" Горинского сельсовета Касторенского района Курской области.	"-			1952 1

283	Шифр не давался	Объяснительная записка к почвенной карте сельскохозяйственной артели "Путь к социализму" Касторенского сельсовета Касторенского района Курской области.	Управление землеустройства и севооборотов	1952	5
284	"-	Почвенная карта сельскохозяйственной артели "Путь к социализму" при селении Касторное Касторенского сельсовета Касторенского района Курской области.	"-	1952	I
285	"-	Объяснительная записка к почвенной карте сельскохозяйственной артели "Путь Октября" Касторенского сельсовета Касторенского района Курской области.	"-	1952	6
286	"-	Почвенная карта сельскохозяйственной артели "Путь Октября" при селении Касторное Касторенского сельсовета Касторенского района Курской области.	"-	1952	I
287	"-	Объяснительная записка к почвенной карте сельскохозяйственной артели имени Буденного Красно-Полинского сельсовета Касторенского района Курской области.	"-	1952	5
288	"-	Почвенная карта сельскохозяйственной артели имени Буденного Красно-Полинского сельсовета Касторенского района Курской области.	"-	1952	I

I 1 2 3 4 5 6 7									
289	Шир не давался	Объяснительная записка к почвенной карте сельскохозяйственной артели имени К. Маркса Красно-Долинского сельского совета Касторенского района Курской области.	Управление землеустройства и севооборотов	1952	6				
290	"-	Почвенная карта сельскохозяйственной артели имени К. Маркса селения Красная Долина Касторенского района Курской области.	"-	1952	1				
291	"-	Объяснительная записка к почвенной карте сельскохозяйственной артели имени Кагановича Красно-Знаменского сельского совета Касторенского района Курской области.	"-	1952	5				
292	"-	Почвенная карта сельскохозяйственной артели имени Кагановича Красно-Знаменского сельского совета Касторенского района Курской области.	"-	1952	1				
293	"-	Объяснительная записка к почвенной карте сельскохозяйственной артели "Красный партизан" Красно-Знаменского сельского совета Касторенского района Курской области.	"-	1952	5				
294	"-	Почвенная карта сельскохозяйственной артели "Красный партизан" Красно-Знаменского сельского совета Касторенского района Курской области.	"-	1952	1				

1	2	3	4	5	6	7
---	---	---	---	---	---	---

295	Шифр не давался	Объяснительная записка к почвенной карте сельскохозяйственной артели имени Ленина Красно-Знаменского сельсовета Касторенского района Курской области.	Управление землеустройства и севооборотов	1952	5	
296	"-	Почвенная карта сельскохозяйственной артели имени Ленина Красно-Знаменского сельсовета Касторенского района Курской области.	"-	1952	I	
297	"-	Объяснительная записка к почвенной карте сельскохозяйственной артели "Красный сахарник" Котовского сельсовета Касторенского района Курской области.	"-	1952	4	
298	"-	Почвенная карта сельскохозяйственной артели "Красный сахарник" Котовского сельсовета Касторенского района Курской области.	"-	1952	I	
299	"-	Объяснительная записка к почвенной карте сельскохозяйственной артели имени Тельмана Котовского сельсовета Касторенского района Курской области.	"-	1952	9	
300	"-	Почвенная карта сельскохозяйственной артели имени Тельмана Котовского сельсовета Касторенского района Курской области.	"-	1952	I	

1 2 3 4 5 6 7

301	Шифр не давался	Объяснительная записка к почвенной карте сельскохозяйственной артели "Берный путь" Мелавского сельсовета Касторенского района Курской области.	Управление землеустройства и севосовхозов	1952
302	"-	Почвенная карта сельскохозяйственной артели "Берный путь" Мелавского сельсовета Касторенского района Курской области.	"-	1952 I
303	"-	Объяснительная записка к почвенной карте сельскохозяйственной артели "Новая жизнь" Мелавского сельсовета Касторенского района Курской области.	"-	1952 IA
304	"-	Почвенная карта сельскохозяйственной артели "Новая жизнь" Мелавского сельсовета Касторенского района Курской области.	"-	1952 I
305	"-	Объяснительная записка к почвенной карте отделения Политотдельского Ольмского совхоза Касторенского района Курской области.	"-	1958 IA
306	"-	Почвенная карта Политотдельского отделения совхоза Ольмский Касторенского района Курской области.	"-	1958 I

307	Шифр не давался	Объяснительная записка к почвенной карте сельскохозяйственной артели имени Куйбышева Ольховатского сельсовета Касторенского района Курской области.	Управление землеустройства и севооборотов	1952	6
308	"-	Почвенная карта сельскохозяйственной артели имени Куйбышева Ольховатского сельсовета Касторенского района Курской области.	"-	1952	1
309	"-	Объяснительная записка к почвенной карте сельскохозяйственной артели "Путь к новой жизни" Ольховатского сельсовета Касторенского района Курской области.	"-	1952	5
310	"-	Почвенная карта сельскохозяйственной артели "Путь к новой жизни" Ольховатского сельсовета Касторенского района Курской области.	"-	1952	1
311	"-	Объяснительная записка к почвенной карте сельскохозяйственной артели имени Кирова Ольховатского сельсовета Касторенского района Курской области.	"-	1952	6
312	"-	Почвенная карта сельскохозяйственной артели имени Кирова Ольховатского сельсовета Касторенского района Курской области.	"-	1952	1

124

1	2	3	4	5	6	7
---	---	---	---	---	---	---

313	Шифр не давался	Объяснительная записка к почвенной карте сельскохозяйственной артели имени Калинина Ореховского сельсовета Касторенского района Курской области.	Управление землеустройства и севооборотов	1952	6
314	"-	Почвенная карта сельскохозяйственной артели имени Калинина Ореховского сельсовета Касторенского района Курской области.	"-	1952	1
315	"-	Объяснительная записка к почвенной карте сельскохозяйственной артели имени Молотова Ореховского сельсовета Касторенского района Курской области.	"-	1952	6
316	"-	Почвенная карта сельскохозяйственной артели имени Молотова Ореховского сельсовета Касторенского района Курской области.	"-	1952	1
317	"-	Объяснительная записка к почвенной карте сельскохозяйственной артели имени Сталина Ореховского сельсовета Касторенского района Курской области.	"-	1952	4
318	"-	Почвенная карта сельскохозяйственной артели имени Сталина Ореховского сельсовета Касторенского района Курской области.	"-	1952	1



319	Шифр не давался	Объяснительная записка к почвенной карте сельскохозяйственной артели имени 3-й пятилетки Ореховского сельсовета Касторенского района Курской области.	Управление землеустройства	1952	5
320	"-"	Почвенная карта сельскохозяйственной артели имени 3-й пятилетки Ореховского сельсовета Касторенского района Курской области.	"-"	1952	I
321	"-"	Краткая объяснительная записка к почвенной карте колхоза "В бой за Родину" Погожевского сельсовета Касторенского района Курской области.	"-"	1952	5
322	"I"	Почвенная карта сельскохозяйственной артели "В бой за Родину" Погожевского сельсовета Касторенского района Курской области.	"-"	1952	I
323	"-"	Объяснительная записка к почвенной карте сельскохозяйственной артели имени Мухоморова Погожевского сельсовета Касторенского района Курской области.	"-"	1952	5
324	"-"	Почвенная карта сельскохозяйственной артели имени Мухоморова селения Мухоморова Касторенского района Курской области.	"-"	1952	I

	1	2	3	4	5	6	7
325	Шифр не давался	Объяснительная записка к почвенной карте сельскохозяйственной артели "Весна свободы" Семеновского сельсовета Касторенского района Курской области.	Управление землеустройства и севоборогов	1952	5		
326	"-	Почвенная карта сельскохозяйственной артели "Весна свободы" Семеновского сельсовета Касторенского района Курской области.	"-	1952	I		
327	"-	Объяснительная записка к почвенной карте сельскохозяйственной артели "Победа" Семеновского сельсовета Касторенского района Курской области.	"-	1952	5		
328	"-	Объяснительная записка к почвенной карте Кировского отделения Семеновского совхоза Касторенского района Курской области.	"-	1952	20		
329	"-	Почвенная карта отделения Кировского /№ 3/ совхоза "Семеновский" Касторенского района Курской области.	"-	1959	I		
330	"-	Объяснительная записка к почвенной карте Кудышевского отделения № 2 Семеновского совхоза Касторенского района Курской области.	"-	1959	24		

Г	1	2	3	4	5	6	7
---	---	---	---	---	---	---	---

№	Шифр не давался	Почвенная карта Куйбышевского отделения № 2 совхоза Семеновский Касторенского района Курской области.	Управление землеустройства	1959	I
331					
332	"-	Почвенная карта сельскохозяйственной артели "Помеда" Семеновского сельсовета Касторенского района Курской области.	"-	1952	I
333	"-	Объяснительная записка к почвенной карте Центрального отделения Семеновского совхоза Касторенского района Курской области.	"-	1959	22
334	"-	Почвенная карта Центрального отделения совхоза "Семеновский" Касторенского района Курской области.	"-	1958	I
335	"-	Объяснительная записка к почвенной карте сельскохозяйственной артели "Путь к коммунизму" Успенского сельсовета Касторенского района Курской области.	"-	1952	5
336	"-	Почвенная карта сельскохозяйственной артели "Путь к коммунизму" Успенского сельсовета Касторенского района Курской области.	"-	1952	I

КОНЬШЕВСКИЙ РАЙОН

337	Шифр не давался	Объяснительная записка к почвенной карте сельскохозяйственной артели "Победа" Беленковского сельсовета Коньшевского района Курской области.	Управления землеустройства	1955	28
338	"-	Почвенная карта сельскохозяйственной артели "Победа" Беленковского сельсовета Коньшевского района Курской области.	"-	1955	
339	"-	Объяснительная записка к почвенной карте сельскохозяйственной артели им. Свердлова Беленковского сельсовета Коньшевского района Курской области.	"-	1955	21
340	"-	Почвенная карта сельскохозяйственной артели имени Свердлова Беленковского сельсовета Коньшевского района Курской области.	"-	1955	1
341	"-	Объяснительная записка к почвенной карте сельскохозяйственной артели "За урожай" Васильевского сельсовета Коньшевского района Курской области.	"-	1955	8
342	"-	Почвенная карта сельскохозяйственной артели "За урожай" Васильевского сельсовета Коньшевского района Курской области.	"-	1955	

I	1	2	3	4	5	6	7
---	---	---	---	---	---	---	---

343	Шифр не давался	Объяснительная записка к почвенной карте сельскохозяйственной артели имени Ворошилова Глазовского сельсовета Коньшевского района Курской области.	Управление землеустройства и севооборотов	1953	26
344	"-	Почвенная карта сельскохозяйственной артели имени Ворошилова Глазовского сельсовета Коньшевского района Курской области.	"-	1953	I
345	"-	Объяснительная записка к почвенной карте сельскохозяйственной артели имени Орджоникидзе Глазовского сельсовета Коньшевского района Курской области.	"-	1953	33
346	"-	Почвенная карта сельскохозяйственной артели имени Орджоникидзе Глазовского сельсовета Коньшевского района Курской области.	"-	1953	I
347	"-	Объяснительная записка к почвенной карте сельскохозяйственной артели имени Сталина Глазовского сельсовета Коньшевского района Курской области.	"-	1953	I2
348	"-	Почвенная карта сельскохозяйственной артели имени Сталина Глазовского сельсовета Коньшевского района Курской области.	"-	1953	I

1 1 2 1 3 4 1 5 1 6 1 7

349	Шифр не давался	Объяснительная записка к почвенной карте сельскохозяйственной артели имени Буденного Захарковского сельсовета Коньшевского района Курской области.	Управление землеустройства	1953	18
350	"-	Почвенная карта сельскохозяйственной артели имени Буденного Захарковского сельсовета Коньшевского района Курской области.	"-	1953	1
351	"-	Объяснительная записка к почвенной карте сельскохозяйственной артели имени Калинина Захарковского сельсовета Коньшевского района Курской области.	Управление землеустройства и сенооборогов	1953	20
352	"-	Почвенная карта сельскохозяйственной артели имени Калинина Захарковского сельсовета Коньшевского района Курской области.	"-	1953	1
353	"-	Объяснительная записка к почвенной карте сельскохозяйственной артели имени Кирова Митяевского сельсовета Коньшевского района Курской области.	"-	1955	9
354	"-	Почвенная карта сельскохозяйственной артели имени Кирова Митяевского сельсовета Коньшевского района Курской области.	"-	1955	1

1	2	3	4	5	6	7
---	---	---	---	---	---	---

355	Шифр не давался	Объяснительная записка к почвенной карте сельскохозяйственной артели имени Куйбышева Митяевского сельсовета Коньшевского района Курской области.	Управление землеустройства	1955	7	
356	"-	Почвенная карта сельскохозяйственной артели имени Куйбышева Митяевского сельсовета Коньшевского района Курской области.	"-	1955	I	
357	"-	Объяснительная записка к почвенной карте сельскохозяйственной артели имени Сталина Коньшевского сельсовета Коньшевского района Курской области.	"-	1955	20	
358	"-	Почвенная карта сельскохозяйственной артели имени Сталина Коньшевского сельсовета Коньшевского района Курской области.	"-	1955	I	
359	"-	Объяснительная записка к почвенной карте сельскохозяйственной артели имени Тельмана Коньшевского сельсовета Коньшевского района Курской области.	"-	1953	23	
360	"-б	Почвенная карта сельскохозяйственной артели имени Тельмана Коньшевского сельсовета Коньшевского района Курской области.	"-	1953	I	

361	Шифр не давался	Объяснительная записка к почвенной карте сельскохозяйственной артели имени Сталина Магаро-Петровского сельсовета Коньшевского района Курской области.	Управление землеустройства	1955	9
362	"-	Почвенная карта сельскохозяйственной артели имени Сталина Магаро-Петровского сельсовета Коньшевского района Курской области.	"-	1955	I
363	"-	Объяснительная записка к почвенной карте сельскохозяйственной артели "Серп и молот" Машинского сельсовета Коньшевского района Курской области.	"-	1953	20
364	"-	Почвенная карта сельскохозяйственной артели "Серп и молот" Коньшевского района Машинского сельсовета Курской области.	"-	1953	I
365	"-	Объяснительная записка к почвенной карте сельскохозяйственной артели имени Молотова Наумовского сельсовета Коньшевского района Курской области.	"-	1953	27
366	"-	Почвенная карта сельскохозяйственной артели имени Молотова Наумовского сельсовета Коньшевского района Курской области.	"-	1953	I



I	1	2	1	3	1	4	1	5	1	6	1	7
367.	Шифр не давался		Объяснительная записка к почвенной карте сельскохозяйственной артели "Коммунар" Рышковского сельсовета Коньшевского района Курской области.		Управление землеустройства		1955		7			
368.	"-		Почвенная карта сельскохозяйственной артели "Коммунар" Вадийского сельсовета Коньшевского района Курской области.		"-		1955		I			
369.	"-		Объяснительная записка к почвенной карте сельскохозяйственной артели имени Сталина Рышковского сельсовета Коньшевского района Курской области.		"-		1955		I6			
370.	"-		Почвенная карта сельскохозяйственной артели имени Сталина Рышковского сельсовета Коньшевского района Курской области.		"-		1955		I			
371	"-		Объяснительная записка к почвенной карте сельскохозяйственной артели "1-е Мая" Соколинского сельсовета Коньшевского района Курской области.		"-		1953		46			
372.	"-		Почвенная карта сельскохозяйственной артели "1-е Мая" селения Верхняя Соковинка Коньшевского района Курской области.		"-		1953		I			

1	2	3	4	5	6	7
373.	Шифр не давался	Объяснительная записка к почвенной карте сельскохозяйственной артели имени Мичурина Старо-Белицкого сельсовета Коньшевского района Курской области.	Управление землеустрой-ства	1953	13	
374	"-	Почвенная карта сельскохозяйственной артели имени Мичурина Старо-Белицкого сельсовета Коньшевского района Курской области.	"-	1953	I	
375.	"-	Объяснительная записка к почвенной карте сельскохозяйственной артели имени Ленина Старо-Белицкого сельсовета Коньшевского района Курской области.	Управление землеустрой-ства и сево-оборота	1953	19	
376.	"-	Почвенная карта сельскохозяйственной артели имени Ленина Старо-Белицкого сельсовета Коньшевского района Курской области.	"-	1953	I	
377.	"-	Объяснительная записка к почвенной карте сельскохозяйственной артели "13 Октябрь" Старо-Белицкого сельсовета Коньшевского района Курской области.	Управление землеустрой-ства	1955	18	
378.	"-	Почвенная карта сельскохозяйственной артели "13 Октябрь" Старо-Белицкого сельсовета Коньшевского района Курской области.	"-	1955	I	

I	1	2	1	3	1	4	1	5	1	6	1	7
---	---	---	---	---	---	---	---	---	---	---	---	---

379.	Шифр не давался	Объяснительная записка к почвенной карте сельскохозяйственной артели имени Димитрова Черниченского сельсовета Коньшевского района Курской области.	Управление землеустройства	1955	21
380.	"-	Почвенная карта сельскохозяйственной артели имени Димитрова селений Артаков-Вандарец и Екатериновка Коньшевского района Курской области.	"-	1955	I
381.	"-	Объяснительная записка к почвенной карте сельскохозяйственной артели "Прогресс" Черниченского сельсовета Коньшевского района Курской области.	"-	1953	27
382.	"-	Почвенная карта сельскохозяйственной артели "Прогресс" Черниченского сельсовета Коньшевского района Курской области.	"-	1953	I
383.	"-	Объяснительная записка к почвенной карте сельскохозяйственной артели "Большевик" Ширяевского сельсовета Коньшевского района Курской области.	"-	1955	33
384.	"-	Почвенная карта сельскохозяйственной артели "Большевик" Ширяевского сельсовета Коньшевского района Курской области.	"-	1955	I

1	2	3	4	5	6	7
385.	Шифр не давался	Объяснительная записка к почвенной карте сельскохозяйственной артели "13 Октября" Ширяевского сельсовета Коньшевского района Курской области.	Управление землеустройства	1955	19	
386.	"-	Почвенная карта сельскохозяйственной артели "13 Октября" Ширяевского сельсовета Коньшевского района Курской области.	"-	1955	1	
387.	"-	Объяснительная записка к почвенной карте сельскохозяйственной артели "Коммунар" Ширяевского сельсовета Коньшевского района Курской области.	"-	1953	19	
388.	"-	Почвенная карта сельскохозяйственной артели "Коммунар" Ширяевского сельсовета Коньшевского района Курской области.	"-	1953	1	
389.	"-	Объяснительная записка к почвенной карте сельскохозяйственной артели имени Жданова Шустовского сельсовета Коньшевского района Курской области.	"-	1953	7	
390.	"-	Почвенная карта сельскохозяйственной артели имени Жданова Шустовского сельсовета Коньшевского района Курской области.	"-	1953	1	

I	1	2	1	3	1	4	1	5	1	6	1	7
391.	Шифр не давался			Объяснительная записка к почвенной карте сельскохозяйственной артели имени Кутузова Шустовского сельсовета Коньшевского района Курской области.		Управление землеустройства	1956			21		
392.	"-			Почвенная карта сельскохозяйственной артели имени Кутузова Шустовского сельсовета Коньшевского района Курской области.		"-	1956			I		
393.	"-			Объяснительная записка к почвенной карте сельскохозяйственной артели "Ленинский комсомол" Брязевского сельсовета Коньшевского района Курской области.		Управление землеустройства и севооборота	1953			23		
394.	"-			Почвенная карта сельскохозяйственной артели "Ленинский комсомол" Брязевского сельсовета Коньшевского района Курской области.		"-	1953			I		
395.	"-			Объяснительная записка к почвенной карте сельскохозяйственной артели "Сталинский путь" Брязевского сельсовета Коньшевского района Курской области.		"-	1953			29		
396.	"-			Почвенная карта сельскохозяйственной артели "Сталинский путь" Брязевского сельсовета Коньшевского района Курской области.		Управление землеустройства	1953			I		

I	1	2	1	3	1	4	1	5	1	6	1	7
---	---	---	---	---	---	---	---	---	---	---	---	---

- |      |                 |   |                             |      |    |
|------|-----------------|---|-----------------------------|------|----|
| 397. | Шифр не давался | Объяснительная записка к почвенной карте сельскохозяйственной артели "Ленинский путь" Яценского сельского совета Коньшевского района Курской области. | Управление землеустрой-ства | 1953 | 10 |
| 398. | "-              | Почвенная карта сельскохозяйственной артели "Ленин-ский путь" Яценского сельского совета Коньшевского района Курской области.                         | "-                          | 1953 | 1  |
| 399. | "-              | Объяснительная записка к почвенной карте сельско-хозяйственной артели имени Пушкина Яценского сель-совета Коньшевского района Курской области.        | "-                          | 1953 | 10 |
| 400. | "-              | Почвенная карта сельскохозяйственной артели имени Пушкина Яценского сельского совета Коньшевского района Курской области.                             | "-                          | 1953 | 1  |

В опись включено 400 /четыреста/ дел с № 1 по № 400.

Опись составила ст. архивист ГАКО *Красноухова Е.В.*

Итоговую записку к описи заверяю:

Председатель ЭК *Изофов В.А.*

главный инженер филиала ЦЧО Гипрозем *Чаплыгин В.И.*

СОГЛАСОВАНО

Директор Курского филиала ЦЧО Гипрозем

Научно-техническая документация передана на государственное хранение  
в Государственный архив Курской области

Сдел: заведующая техническим архивом Курского филиала ЦО Гипрозем

Красиц Красишцева А.А.

Принял: главный хранитель фондов Государственного архива Курской области

Еськова Т.И.

Приняли 4.07.89  
Инч. отдела хранения  
Хранитель фондов Авеева

УТВЕРЖЕНО

Протокол ЭК архивного отдела  
Курского областногокома № 3/4  
от " 14 " августа 1958 г.

Председатель Президиума  
О. П. Ковалевская

Ф О Н Д № Р-727

О п и с ь № 3-4

№	Обозначение ед.хр. (производст- венный ин- декс и шифр)	Заголовок ед.хр.	Автор (орга- низация-разработ- чик)	Исходные даты до- кументов	Кол-во листов	Приме- чание
1	1	3	1	4	5	6
1	1	2	1	4	5	6

Беловский район

401	Шифр не присваи- вался	Объяснительная записка к почвенной карте сельхозартели им. Бугатина Корочанского с/с, Беловского района Курской области.	Управление землеустройст- ва	1958 г.	16
402	- " -	Почвенная карта сельхозартели им. Бугани- на, Корочанского с/с, Беловского района Курской области.	- " -	1958 г.	2
403	- " -	Объяснительная записка к почвенной карте Песчанского отделения сахарного завода "Коммунар" Беловского района.	- " -	1959 г.	20



- I 1 - 2 - 1 - - - - - 3 - - - - - 4 - - - - - 5 - 6 - 7 -

404	Шифр не присваи- вался	Почвенная карта Песчанского отделения сахар- ного завода "Коммунар" Беловского района.	Управление землеустройст- ва	1959 г.	I
405	- "	Объяснительная записка к почвенной карте Свердловского отделения совхоза сахкомбина- та "Коммунар" Беловского района.	- "	1959 г.	I7
406	- "	Почвенная карта Свердловского отделения сах- комбината "Коммунар" Беловского района.	- "	1959 г.	I
407	- "	Объяснительная записка к почвенной карте Центрального отделения сахкомбината "Кому- нар" Беловского района.	- "	1959 г.	2I
408	- "	Почвенная карта Центрального отделения сах- комбината "Коммунар" Беловского района.	- "	1959 г.	I
<u>Бесединский район</u>					
409	- "	Почвенная карта сельхозартели им. Сталина Вин- никовского с/с Бесединского района Курской области.	- "	1955 г.	I
410	- "	Объяснительная записка к почвенной карте сельхозартели им. Сталина Винниковского с/с Бесединского района Курской области.	- "	1955 г.	I3

I 1 2 3 4 5 6 7

Больше-Солдатский район

411	Шифр не присваи- вался	Объяснительная записка к почвенной карте сельхозартели "Волна революции" Волоконов- ского с/с Б.Солдатского района Курской об- ласти.	Управление землеустройст- ва	1957 г.	13
412	- " -	Почвенная карта сельхозартели "Волна револю- ции" Волоконовского с/с Б.Солдатского района Курской области.	- " -	1957 г.	1
413	- " -	Объяснительная записка к почвенной карте сельхозартели "Завет Ильича" Саморядовского с/с Б.Солдатского района Курской области.	- " -	1956 г.	29
414	- " -	Почвенная карта сельхозартели "Завет Ильича" Саморядовского с/с Б.Солдатского района Курс- кой области.	- " -	1955 г.	1
415	- " -	Объяснительная записка к почвенной карте сельхозартели "Красный пахарь" Саморядовско- го с/с Б.Солдатского района Курской области.	- " -	1957 г.	16
416	- " -	Почвенная карта сельхозартели "Красный пахарь" Саморядовского с/с Б.Солдатского района Курс- кой области.	- " -	1956 г.	1
417	- " -	Объяснительная записка к почвенной карте Ком- сомольского отделения совхоза "Коллективист" Б.Солдатского района Курской области.	- " -		32

1		2	3	4	5	6	7
418	Шифр не присваивался	План земель отделения Комсомольское сахкомбината "Коллективист" и картограмма содержания калия в основных почвах Комсомольского отделения совхоза "Коллективист" Б.Солдатского района Курской области.	Управление землеустройством	1959 г.	I		
419	-	Объяснительная записка к почвенной карте колхоза "Ударник" Саморядовского с/с Б.Солдатского района Курской области.	-	1956 г.	18		
420	-	Почвенная карта колхоза "Ударник" Саморядовского с/с Курской области.	-	1955 г.	I		
Верхне-Львовский район							
421	-	Объяснительная записка к почвенной карте сельхозартели им.Ворошилова, Игнинского с/с В.Львовского района Курской области.	-	1953 г.	31		
422	-	Почвенная карта сельхозартели им.Ворошилова Игнинского с/с, В.Львовского района Курской области.	-	1953 г.	I		
423	-	Объяснительная записка к почвенной карте сельхозартели им.Маленкова, Дмитриевского с/с В.Львовского района Курской области.	-	1953 г.	31		
424	-	Почвенная карта сельхозартели им.Маленкова Дмитриевского с/с В.Львовского района Курской области.	-	1953 г.	I		

1	2	3	4	5	6	7
425	Шифр не присвоен	Объяснительная записка к почвенной карте сельхозартели им. Молотова Хмелевского сельсовета Верхне-Льбазского района Курской области.	Управление землеустройства	1953 г.	19	
426	- "	Почвенная карта сельхозартели им. Молотова Хмелевского сельсовета Верхне-Льбазского района Курской области.	- "	1953 г.	I	
427	- "	Объяснительная записка к почвенной карте сельхозартели "Ленинская победа" Б.-Архангельского сельсовета Верхне-Льбазского района Курской области.	- "	1953 г.	I7	
428	- "	Почвенная карта сельхозартели "Ленинская победа" при селении Брехово Верхне-Льбазского района Курской области.	- "	1953 г.	I	
429	- "	Объяснительная записка к почвенной карте сельхозартели "Путь Ленина" Б.-Архангельского сельсовета Верхне-Льбазского района Курской области.	- "	1953 г.	I	
430	- "	Почвенная карта сельхозартели "Путь Ленина" Верхне-Бреховского сельсовета Верхне-Льбазского района Курской области.	- "	1953 г.	I	

1	2	3	4	5	6	7
431	Шифр не присваивался	Объяснительная записка к почвенной карте сельхозартели имени Жданова Хмелевского сельсовета Верхне-Любжского района Курской области.	Управление землеустройством	1953 г.	27	I
432	" - "	Почвенная карта сельхозартели им. Жданова Хмелевского сельсовета Б. Любжского района Курской области.	" - "	1953 г.	I	
<u>Глушковский район</u>						
433	" - "	Объяснительная записка к почвенной карте сельхозартели им. Булганина Дроновского сельсовета Глушковского района Курской области.	" - "	1958 г.	20	I
434	" - "	Почвенная карта сельхозартели им. Булганина Дроновского сельсовета Глушковского района Курской области.	" - "	1958 г.	I	
<u>Горшеченский район</u>						
435	" - "	Объяснительная записка к почвенной карте сельхозартели имени Ворошилова Иванинского сельсовета Горшеченского района Курской области.	" - "	1952 г.	6	I
436	" - "	Почвенная карта сельхозартели имени Ворошилова Иванинского сельсовета Горшеченского района Курской области.	" - "	1952 г.	I	

1 1 2 3 4 5 6 7

437	Шифр не присваивался	Объяснительная записка к почвенной карте колхоза "Завет Ильича" Горшеченского района Курской области.	Курская землеустроительная экспедиция	1962 г.	29
438	- " -	Почвенная карта сельхозартели "Завет Ильича" Горшеченского района Курской области.	- " -	1962 г.	I
439	- " -	Объяснительная записка к почвенной карте сельхозартели имени Кагановича Старо-Роговского сельсовета Горшеченского района Курской области.	Управление землеустроительства	1952 г.	8
440	- " -	Почвенная карта сельхозартели имени Кагановича Старо-Роговского сельсовета Горшеченского района Курской области.	- " -	1952 г.	I
441	- " -	Объяснительная записка к почвенной карте сельхозартели имени Мичурина Удобенского сельсовета Горшеченского района Курской области.	- " -	1955 г.	10
442	- " -	Почвенная карта сельхозартели имени Мичурина Удобенского сельсовета Горшеченского района Курской области.	- " -	1952 г.	I
443	- " -	Объяснительная записка к почвенной карте колхоза имени Сталина Горшеченского района Курской области.		1952 г.	9

1 1 2 1 3 1 4 1 5 1 6 1 7

444	Шифр не присваивался	Почвенная карта колхоза имени Сталина Горшеченского района Курской области.	1952 г.	I
445	- " -	Почвы колхоза "Фрунзе" Горшеченского района Курской области и рекомендации по рациональному использованию земель.	1965 г.	44
446	- " -	Почвенная карта и картограммы эродированных земель, содержания калия и фосфора колхоза имени Фрунзе Горшеченского района Курской области.	1965 г.	4
<u>Дмитриевский район</u>				
447	- " -	Объяснительная записка к почвенной карте колхоза "Волна революции" Дмитриевского района Курской области.	1961 г.	42
448	- " -	Почвенная карта колхоза "Волна революции" Дмитриевского района Курской области.	1961 г.	I
449	- " -	Объяснительная записка к почвенной карте отделения Лесное Дерягинского сахарного завода Дмитриевского района Курской области.	1969 г.	I9

1 1 2 3 4 5 6 7

Шифр не присваивался	Почвенная карта отделения Лесное Дергунского саховомината Дмитриевского района Курской области.	Управление землеустройства	1959 г.	I
450				
451	Объяснительная записка к почвенной карте отделения Первомайское Дергунского саховомината Дмитриевского района Курской области.	-	1959 г.	20
452	Почвенная карта и картограмма содержания фосфора в почвах Первомайского отделения Дергунского саховомината Дмитриевского района Курской области.	-	1959 г.	2
453	Объяснительная записка к почвенной карте Черновского отделения Дергунского саховомината Дмитриевского района Курской области.	-	1959 г.	17
454	Почвенная карта отделения "Черновское" Дергунского саховомината Дмитриевского района Курской области.	-	1958 г.	I
455	Объяснительная записка к почвенной карте сельхозартели имени К.Маркса Бреховского сельсовета Дмитриевского района Курской области.	Курская землеустроительная экспедиция	1961 г.	40
456	Почвенная карта сельхозартели имени К.Маркса Бреховского сельсовета Дмитриевского района Курской области.	-	1961 г.	I



1	2	3	4	5	6	7
457	Шифр не присвоен	Почвы сельхозартели "Красный Октябрь" Меловского сельсовета Дмитриевского района Курской области.	Курская землеустроительная экспедиция	1963 г.	49	
458	- " -	Почвенная карта сельхозартели "Красный Октябрь" Меловского сельсовета Дмитриевского района Курской области.	- " -	1963 г.	2	
459	- " -	Объяснительная записка к почвенной карте сельхозартели имени Чапаева Поповкинского сельсовета Дмитриевского района Курской области.	Управление землеустроительного отдела.	1954 г.	28	
460	- " -	Почвенная карта сельхозартели имени Чапаева Поповкинского сельсовета Дмитриевского района Курской области.	- " -	1954 г.	2	
<u>Золотухинский район</u>						
461	- " -	Объяснительная записка к почвенной карте Золотухинского мясоптицекомбината Золотухинского района Курской области.	Курская землеустроительная экспедиция	1963 г.	39	
462	- " -	Почвенная карта Золотухинского мясоптицекомбината Золотухинского района Курской области.	- " -	1963 г.	2	
463	- " -	Объяснительная записка к почвенной карте сельхозартели имени Калининна Бело-Колодецкого сельсовета Золотухинского района Курской области.	Управление землеустроительного отдела		30	

1 1 2 3 4 5 6 7

464	Шифр не присваивался	Почвенная карта сельхозартели имени Калинина Бело-Колдешского сельсовета Золотухинского района Курской области.	Управление землеустройства	I
465	- " -	Объяснительная записка к почвенной карте колхоза "Рассвет" Золотухинского района Курской области.	- " -	1961 г.
466	- " -	Почвенная карта колхоза "Рассвет" Золотухинского района Курской области.		1961 г. I
467	- " -	Объяснительная записка к почвенной карте сельхозартели имени Хрущева Дмитриевского сельсовета Золотухинского района Курской области.	Отдел землеустройства и сенооборотов	1952 г. 38
468	- " -	Почвенная карта сельхозартели имени Хрущева Дмитриевского сельсовета Золотухинского района Курской области.	- " -	I
<u>Ивановский район</u>				
469	- " -	Объяснительная записка к почвенной карте колхоза имени Василевского Чаплинского сельсовета Ивановского района Курской области.	Управление землеустройства	1955 г. 24
470	- " -	Почвенная карта колхоза имени Василевского Чаплинского сельсовета Ивановского района Курской области.	- " -	1956 г. I

1	2	3	4	5	6	7
471	Шифр не присваивался	Объяснительная записка к почвенной карте сельхозартели имени Кирова Любимовского сельсовета Иванинского района Курской области.	Управление землеустройства	1957 г.	19	I
472	" - "	Почвенная карта сельхозартели имени Кирова Любимовского сельсовета Иванинского района Курской области.	" - "	1957 г.	I	
473	" - "	Объяснительная записка к почвенной карте колхоза имени Сталина Чаплинского сельсовета Иванинского района Курской области.	" - "	1956 г.	35	
474	" - "	Почвенная карта колхоза имени Сталина Чаплинского сельсовета Иванинского района Курской области.	" - "	1957 г.	I	
<u>Касторенский район</u>						
475	" - "	Объяснительная записка к почвенной карте отделения "ИДМ" Ольшанского с/хкомбината Касторенского района Курской области.	" - "	1958 г.	19	
476	" - "	Почвенная карта отделения "ИДМ" Ольшанского с/хкомбината Касторенского района Курской области.	" - "	1958 г.	I	

1 1 2 3 4 5 6 7

Коньшевский район

477	Шифр не присваивался	Объяснительная записка к почвенной карте сельхозартели имени Ворошилова Нижне-Песоченского сельсовета Коньшевского района Курской области.	Управление землеустрой-ства	1953 г.	25
478	" - "	Почвенная карта сельхозартели имени Ворошилова Нижне-Песоченского сельсовета Коньшевского района Курской области.	" - "	1953 г.	I
479	" - "	Объяснительная записка к почвенной карте сельхозартели имени Ворошилова Черниченского сельсовета Коньшевского района Курской области.	" - "	1953 г.	9
480	" - "	Почвенная карта сельхозартели имени Ворошилова Черниченского сельсовета Коньшевского района Курской области.	" - "	1953 г.	I
481	" - "	Объяснительная записка к почвенной карте колхоза "Красное знамя" Котлявского сельсовета Коньшевского района Курской области.	Курская зем-леустроитель-ная экспеди-ция	1965 г.	34
482	" - "	Почвенная карта сельхозартели "Красное знамя" Кот-левского сельсовета Коньшевского района Курской области.	" - "	1965 г.	I

1 1 2 1 3 4 5 6 7

483	Шифр не присвоен	Объяснительная записка к почвенной карте сельхозартели "Ленинский путь" Семеновского сельсовета Коньшевского района Курской области.	Управление землеустрой-	1955 г.	8
484	" "	Почвенная карта сельхозартели "Ленинский путь" Н.-Лесоченского сельсовета Коньшевского района Курской области.	" "	1955 г.	1
485	" "	Объяснительная записка к почвенной карте сельхозартели имени Литвинова Баблинского сельсовета Коньшевского района Курской области.	" "	1955 г.	8
486	" "	Почвенная карта сельхозартели имени Литвинова Баблинского сельсовета Коньшевского района Курской области.	" "	1955 г.	1
487	" "	Объяснительная записка к почвенной карте сельхозартели "Новый быт" Платавского сельсовета Коньшевского района Курской области.	" "	1955 г.	29
488	" "	Почвенная карта сельхозартели "Новый быт" Платавского сельсовета Коньшевского района Курской области.	" "	1955 г.	1
489	" "	Объяснительная записка к почвенной карте сельхозартели "Новый путь" Платавского сельсовета Коньшевского района Курской области.	" "	1953 г.	22

1	2	3	4	5	6	7
490	Шифр не присваивался	Почвенная карта сельхозарттели "Новый путь" Платаского сельского Совета Коньшевского района Курской области.	Управление землеустройства	1953 г.	I	
491	" - "	Объяснительная записка к почвенной карте сельхозарттели имени Суворова Семеновского сельского Совета Коньшевского района Курской области.	" - "	1953 г.	23	
492	" - "	Почвенная карта сельхозарттели имени Суворова Семеновского сельского Совета Коньшевского района Курской области.	" - "	1953 г.	I	
493	" - "	Объяснительная записка к почвенной карте колхоза имени Чапаева Марьинского сельского Совета Коньшевского района Курской области.	" - "	1955 г.	23	ис сф
494	" - "	Почвенная карта колхоза имени Чапаева Марьинского сельского Совета Коньшевского района Курской области.	" - "	1955 г.	23	ис сф
<u>Кореневский район</u>						
495	" - "	Объяснительная записка к почвенной карте сельхозарттели имени Булганина Викторевского сельского Совета Кореневского района Курской области.	" - "	1958 г.	25	
496	" - "	Почвенная карта сельхозарттели имени Булганина Викторевского сельского Совета Кореневского района Курской области.	" - "	1957 г.	I	125

1	2	3	4	5	6	7
497	Шифр не присваивался	Объяснительная записка к почвенной карте сельхозартели имени Ворошилова Викторевского сельсовета Кореневского района Курской области.	Управление землеустрой-ства	1958 г.	20	I
498	- "	Почвенная карта сельхозартели имени Ворошилова Викторевского сельсовета Кореневского района Курской области.	- "	1958 г.	I	I
499	- "	Объяснительная записка к почвенной карте сельхозартели имени М.Горького Шептуховского сельсовета Кореневского района Курской области.	- "	1958 г.	I7	I
500	- "	Почвенная карта сельхозартели имени М.Горького Шептуховского сельсовета Кореневского района Курской области.	- "	1958 г.	I	I
501	- "	Объяснительная записка к почвенной карте сельхозартели имени Дзюнова Кореневского района Курской области.	- "	1958 г.	I8	I
502	- "	Почвенная карта сельхозартели имени Дзюнова Кореневского района Курской области.	- "	1958 г.	I	I
503	- "	Объяснительная записка к почвенной карте сельхозартели "Завет Ильича" Любимовского сельсовета Кореневского района Курской области.	- "	1958 г.	22	I
504	- "	Почвенная карта сельхозартели "Завет Ильича" Любимовского сельсовета Кореневского района Курской области.	- "	1957 г.	I	I

1 1 2 3 4 5 6 7

505	Шифр не присваивался	Объяснительная записка к почвенной карте сельхозарттели имени Ильича Обуховского сельсовета Кореневского района Курской области.	Управление землеустройства	1958 г.	12
506	" - "	Почвенная карта землепользования сельхозарттели имени Ильича Обуховского сельсовета Кореневского района Курской области.	" - "	1958 г.	I
507	" - "	Объяснительная записка к почвенной карте сельхозарттели имени Калинина Снаготского сельсовета Кореневского района Курской области.	" - "	1958 г.	4I
508	" - "	Почвенная карта сельхозарттели имени Калинина Снаготского сельсовета Кореневского района Курской области.	" - "	1958 г.	I
509	" - "	Объяснительная записка к почвенной карте сельхозарттели имени Кирова Благодаренского сельсовета Кореневского района Курской области.	" - "	1958 г.	I7
510	" - "	Почвенная карта сельхозарттели имени Кирова Благодаренского сельсовета Кореневского района Курской области.	" - "	1958 г.	I
511	" - "	Объяснительная записка к почвенной карте сельхозарттели "Коминтерн" Кудкарского сельсовета Кореневского района Курской области.	" - "	1958 г.	16



1	1	2	1	3	4	5	6	7
512	Шифр не присваивался	Почвенная карта сельхозартелей "Коминтерн" Дуликарского сельсовета Кореневского района Курской области.	Дуликарского сельсовета Кореневского района Курской области	Управление землеустройства	1957 г.	I		
513	" - "	Объяснительная записка к почвенной карте сельхозартелей имени Куйбышева Толпинского сельсовета Кореневского района Курской области.	Кореневского района Курской области	" - "	1958 г.	9		
514	" - "	Почвенная карта сельхозартелей имени Куйбышева Толпинского сельсовета Кореневского района Курской области.	Кореневского района Курской области	" - "	1958 г.	I		
515	" - "	Объяснительная записка к почвенной карте сельхозартелей имени Ленина Шенгужовского сельсовета Кореневского района Курской области.	Шенгужовского сельсовета Кореневского района Курской области	" - "	1958 г.	14		
516	" - "	Почвенная карта сельхозартелей имени Ленина Шенгужовского сельсовета Кореневского района Курской области.	Шенгужовского сельсовета Кореневского района Курской области	" - "	1958 г.	I		
517	" - "	Объяснительная записка к почвенной карте сельхозартелей "Ленинский призыв" Толпинского сельсовета Кореневского района Курской области.	Толпинского сельсовета Кореневского района Курской области	" - "	1958 г.	13		
518	" - "	Почвенная карта сельхозартелей "Ленинский призыв" Толпинского сельсовета Кореневского района Курской области.	Толпинского сельсовета Кореневского района Курской области	" - "	1958 г.	I		

1 1 1 2 1 3 1 4 1 5 1 6 1 7

519	Шифр не присваи- вался	Объяснительная записка к почвенной карте сельхоз- арттели "1-е Мая" Викторевского сельсовета Коре- невского района Курской области.	Управление землеустрой- ства	1958 г.	20
520	- " -	Почвенная карта сельхозарттели "1-е Мая" Викторевс- кого сельсовета Кореневского района Курской области.	- " -	1957 г.	1
521	- " -	Объяснительная записка к почвенной карте сельхоз- арттели "Победа" Кореневского района Курской области.	- " -	1958 г.	24
522	- " -	Почвенная карта землепользования сельхозарттели "По- беда" Ольговского сельсовета Кореневского района Курской области.	- " -	1956 г.	1
523	- " -	Объяснительная записка к почвенной карте сельхоз- арттели имени Свердлова Верхне-Гунского сельсовета Кореневского района Курской области.	- " -	1956 г.	12
524	- " -	Почвенная карта сельхозарттели имени Свердлова Ниж- не-Гунского сельсовета Кореневского района Курс- кой области.	- " -	1956 г.	1
525	- " -	Объяснительная записка к почвенной карте сельхоз- арттели имени Сталина Щепуховского сельсовета Кореневского района Курской области.	- " -	1958 г.	17
526	- " -	Почвенная карта сельхозарттели имени Сталина Щепу- ховского сельсовета Кореневского района Курской области.	- " -	1958 г.	1

1 1 2 1 3 4 5 6 7

527	Шифр не присваивался	Объяснительная записка к почвенной карте сельхозартели имени Хрущева Комаровского сельсовета Кореневского района Курской области.	1	4	Управление землеустрой-ства	1958 г.	15
528	" -	Почвенная карта сельхозартели имени Хрущева Комаровского сельсовета Кореневского района Курской области.			" -	1956 г.	I
529	" -	Объяснительная записка к почвенной карте сельхозартели имени Чапаева Сафоновского сельсовета Кореневского района Курской области.			" -	1958 г.	2I
530	" -	Почвенная карта сельхозартели имени Чапаева Сафоновского сельсовета Кореневского района Курской области.			" -	1958 г.	I
<u>Кривцовский район</u>							
531	" -	Объяснительная записка к почвенной карте сельхозартели имени Буденного Шиповского сельсовета Кривцовского района Курской области.			" -	1955 г.	14
532	" -	Почвенная карта землепользования сельхозартели имени Буденного Шиповского сельсовета Кривцовского района Курской области.			" -	1956 г.	I

1	2	3	4	5	6	7
533	Шифр не присваивался	Объяснительная записка к почвенной карте сельхозартели имени Ворошилова Бобршевского сельсовета Кривцовского района Курской области.	Управление землеустрой-ства	1955 г.	12	
534	" - "	Почвенная карта землепользования сельхозартели имени Ворошилова Бобршевского сельсовета Кривцовского района Курской области.	" - "	1955 г.	I	
535	" - "	Объяснительная записка к почвенной карте сельхозартели имени Горлова Бодьше-Кривоковского сельсовета Кривцовского района Курской области.	" - "	1956 г.	10	
536	" - "	Почвенная карта сельхозартели имени Горлова Бодьше-Кривоковского сельсовета Кривцовского района Курской области.	" - "	1956 г.	I	
537	" - "	Объяснительная записка к почвенной карте сельхозартели имени Димитрова Пселецкого сельсовета Кривцовского района Курской области.	" - "	1955 г.	10	
538	" - "	Почвенная карта сельхозартели имени Димитрова Пселецкого сельсовета Кривцовского района Курской области.	" - "	1956 г.	I	
539	" - "	Объяснительная записка к почвенной карте сельхозартели имени Диданова Средне-Ольшанского сельсовета Кривцовского района Курской области.	" - "	1956 г.	9	

1	2	3	4	5	6	7
540	Шифр не присваивался	Почвенная карта сельхозартелей имени Жданова Средне-Ольшанского сельсовета Кривцовского района Курской области.	Управление землеустройства	1955 г.	I	
541	" - "	Объяснительная записка к почвенной карте сельхозартелей "Завет Ильича" Зоринского сельсовета Кривцовского района Курской области.	" - "	1956 г.	15	
542	" - "	Почвенная карта землепользования сельхозартелей "Завет Ильича" Зоринского сельсовета Кривцовского района Курской области.	" - "	1956 г.	I	
543	" - "	Почвенная карта сельхозартелей имени Кагановича Котовского сельсовета Кривцовского района Курской области.	" - "	1956 г.	I	
544	" - "	Объяснительная записка к почвенной карте сельхозартелей имени Калинина Пселецкого сельсовета Кривцовского района Курской области.	" - "	1955 г.	9	
545	" - "	Почвенная карта землепользования сельхозартелей имени Калинина Пселецкого сельсовета Кривцовского района Курской области.	" - "	1956 г.	I	
546	" - "	Объяснительная записка к почвенной карте сельхозартелей "Красное знамя" Бобриневского сельсовета Кривцовского района Курской области.	" - "	1955 г.	15	

1		2	3	4	5	6	7
547	Шифр не присваивался	Почвенная карта сельхозартели "Красное знамя" Бобринского сельсовета Кривцовского района Курской области.	Управление землеустройства	1955 г.	I		
548	- " -	Объяснительная записка к почвенной карте сельхозартели "Красная звезда" Котовского сельсовета Кривцовского района Курской области.	- " -	1956 г.	II		
549	- " -	Почвенная карта сельхозартели "Красная звезда" Котовского сельсовета Кривцовского района Курской области.	- " -	1956 г.	I		
550	- " -	Объяснительная записка к почвенной карте сельхозартели имени Маленкова Шиповского сельсовета Кривцовского района Курской области.	- " -	1955 г.	II		
551	- " -	Почвенная карта землепользования сельхозартели имени Маленкова Шиповского сельсовета Кривцовского района Курской области.	- " -	1955 г.	I		
552	- " -	Объяснительная записка к почвенной карте сельхозартели имени Молотова Средне-Ольшанского сельсовета Кривцовского района Курской области.	- " -	1956 г.	2I		
553	- " -	Почвенная карта сельхозартели имени Молотова Средне-Ольшанского сельсовета Кривцовского района Курской области.	- " -		I		

1	2	3	4	5	6	7
554	Шифр не присваивался	Объяснительная записка к почвенной карте сельхозартели "Новый путь" Больше-Писинского сельсовета Кривцовского района Курской области.	Управление землеустройства	1956 г.	12	I
555	- " -	Почвенная карта сельхозартели "Новый путь" Больше-Писинского сельсовета Кривцовского района Курской области.	- " -	1956 г.	I	I
556	- " -	Объяснительная записка к почвенной карте сельхозартели "Память Ильича" Пселенского сельсовета Кривцовского района Курской области.	- " -	1955 г.	II	I
557	- " -	Почвенная карта сельхозартели "Память Ильича" Нагольненского сельсовета Кривцовского района Курской области.	- " -	1955 г.	I	I
558	- " -	Объяснительная записка к почвенной карте сельхозартели "1-е Мая" Больше-Кривцовского сельсовета Кривцовского района Курской области.	- " -	1956 г.	IO	I
559	- " -	Почвенная карта сельхозартели "1-е Мая" Больше-Кривцовского сельсовета Кривцовского района Курской области.	- " -	1956 г.	I	II
560	- " -	Объяснительная записка к почвенной карте сельхозартели "Путь Ленина" Вышне-Ольшанского сельсовета Кривцовского района Курской области.	- " -	1956 г.	I	II

1 1 2 1 3 4 5 6 7

561	Шифр не приваи- вался	Почвенная карта сельхозартели "Путь Ленина" Вамне-Ольшанского сельсовета Кривцовского района Курской области.	Управление землеустрой- ства	1956 г.	2
562	- "	Почвенная карта сельхозартели имени Сталина Бобрывского сельсовета Кривцовского райо- на Курской области.	- "	1955 г.	1
563	- "	Объяснительная записка к почвенной карте сель- хозартели имени Сталина Бобрывского сельсо- вета Кривцовского района Курской области.	- "	1955 г.	9
564	- "	Объяснительная записка к почвенной карте сель- хозартели имени Хрущева Бобрывского сельсо- вета Кривцовского района Курской области.	- "	1956 г.	10
565	- "	Почвенная карта землепользования сельхозарте- ли имени Хрущева Бобрывского сельсовета Кривцовского района Курской области.	- "	1956 г.	1
<u>Крутецкий район</u>					
566	- "	Объяснительная записка к почвенной карте сель- хозартели имени Дзержинского Нежаевского сель- совета Крутецкого района Курской области.	- "	1957 г.	24



1	2	3	4	5	6	7
567	Шифр не присваивался	Почвенная карта сельхозартели имени Дзержинского Нехаевского сельсовета Крупецкого района Курской области.	Отдел землеустройства	1957 г.	I	
568	- " -	Объяснительная записка к почвенной карте сельхозартели имени Димитрова Нехаевского сельсовета Крупецкого района Курской области.	Управление землеустройства	1957 г.	34	
569	- " -	Почвенная карта сельхозартели имени Димитрова Нехаевского сельсовета Крупецкого района Курской области.	- " -	1957 г.	I	
570	- " -	Объяснительная записка к почвенной карте колхоза имени Планова Студенокского сельсовета Крупецкого района Курской области.	- " -	1958 г.	13	
571	- " -	Почвенная карта землепользования сельхозартели имени Планова Студенокского сельсовета Крупецкого района Курской области.	- " -	1958 г.	I	
572	- " -	Объяснительная записка к почвенной карте сельхозартели "Завет Ильича" Студенокского сельсовета Крупецкого района Курской области.	- " -	1957 г.	24	
573	- " -	Почвенная карта сельхозартели "Завет Ильича" Студенокского сельсовета Крупецкого района Курской области.	- " -	1957 г.	I	

I I 2 1 3 4 5 6 7

574	Шифр не присваивался	Объяснительная записка к почвенной карте сельхозартели "Заветы Ленина" Никольниковского сельсовета Крупецкого района Курской области.	Управление землеустрой-ства	1958 г.	35
575	- " -	Почвенная карта сельхозартели "Заветы Ленина" Никольниковского сельсовета Крупецкого района Курской области.	- " -	1957 г.	I
576	- " -	Объяснительная записка к почвенной карте сельхозартели "Знамя коммунизма" Крупецкого сельсовета Крупецкого района Курской области.	- " -	1957 г.	I3
577	- " -	Почвенная карта сельхозартели "Знамя коммунизма" Крупецкого сельсовета Крупецкого района Курской области.	- " -	1957 г.	I
578	- " -	Объяснительная записка к почвенной карте сельхозартели имени Кирова Нехаевского сельсовета Крупецкого района Курской области.	- " -	1957 г.	27
579	- " -	Почвенная карта сельхозартели имени Кирова Нехаевского сельсовета Крупецкого района Курской области.	- " -	1957 г.	I
580	- " -	Объяснительная записка к почвенной карте сельхозартели "Коминтерн" Акмоновского сельсовета Крупецкого района Курской области.	- " -	1957 г.	I2

1 1 2 1 3 4 5 6 7

581	Шифр не присваивался	Почвенная карта сельхозартели "Коминтерн" селения Акимовка Крупецкого района Курской области.	Управление землеустройства	1957 г.	I
582	- " -	Объяснительная записка к почвенной карте сельхозартели "Ленинский путь" Б.-Гнеушевского сельсовета Крупецкого района Курской области.	- " -	1957 г.	16
583	- " -	Почвенная карта сельхозартели "Ленинский путь" при селении Большое Гнеушено Крупецкого района Курской области.	- " -	1957 г.	I
584	- " -	Объяснительная записка к почвенной карте сельхозартели имени Ленина Михайловского сельсовета Крупецкого района Курской области.	- " -	1957 г.	23
585	- " -	Почвенная карта сельхозартели имени Ленина Михайловского сельсовета Крупецкого района Курской области.	- " -	1957 г.	I
586	- " -	Объяснительная записка к почвенной карте сельхозартели имени Мичурина Крупецкого района Курской области.	- " -	1957 г.	32
587	- " -	Почвенная карта сельхозартели имени Мичурина Акимовского сельсовета Крупецкого района Курской области.	- " -	1957 г.	I

1	2	3	1	4	5	6	7
588	Шифр не присваи- вался	Объяснительная записка к почвенной карте сельхоз- артели "Победа" Крупецкого сельсовета Крупецкого района Курской области.	Управление землеустрой- ства	1956 г.	13		
589	- " -	Почвенная карта сельхозартели "Победа" селения Кру- пец Крупецкого района Курской области.	- " -	1957 г.	1		
590	- " -	Объяснительная записка к почвенной карте сельхоз- артели "Путь к коммунизму" Шекинского сельсовета Крупецкого района Курской области.	- " -	1958 г.	15		
591	- " -	Почвенная карта сельхозартели "Путь к коммунизму" селения Щекино Крупецкого района Курской области.	- " -	1958 г.	1		
592	- " -	Объяснительная записка к почвенной карте сельхоз- артели имени Сталина Локотского сельсовета Кру- пецкого района Курской области.	- " -	1957 г.	14		
593	- " -	Почвенная карта сельхозартели имени Сталина Ло- котского сельсовета Крупецкого района Курской области.	- " -	1957 г.	1		
594	- " -	Объяснительная записка к почвенной карте сельхоз- артели имени Хрущева Локотского сельсовета Кру- пецкого района Курской области.	- " -	1957 г.	13		
595	- " -	Почвенная карта колхоза имени Хрущева Локотского сельсовета Крупецкого района Курской области.	- " -	1957 г.	1		

1 2 3 4 5 6 7

596	Шифр не присваивался	Объяснительная записка к почвенной карте сельхозартели имени Чапаева Козинского сельсовета Крупецкого района Курской области.	Управление землеустройства	1957 г.	18
597	- " -	Почвенная карта сельхозартели имени Чапаева Козинского сельсовета Крупецкого района Курской области.	- " -	1957 г.	I
<u>Курский район</u>					
598	- " -	Почвы опорно-показательного хозяйства "Петринка" Курского района. Петринка-Млодаг. Объяснительная записка.	Курская землеустроительная экспедиция	1961 г.	49
599	- " -	Почвенная карта и картограммы содержания калия и фосфора в почвах, эродированных земель Курской государственной сельскохозяйственной опытной станции.	- " -	1961 г.	4
600	- " -	Почвенная карта сельхозартели "Октябрь" Курского производственного колхозно-совхозного управления Курской области.	- " -	1964 г.	I
<u>Ленинский район</u>					
601	- " -	Объяснительная записка к почвенной карте сельхозартели "Путь Ильича" Боромненского сельсовета Ленинского района Курской области.	Управление землеустройства	1955 г.	25

1	1	2	1	3	4	5	6	7
602	Шифр не присваивался	Почвенная карта сельхозартели "Путь Ильича" Ворошиленского сельсовета Ленинского района Курской области.	Управление землеустройства	1955 г.	I			
<u>Льговский район</u>								
603	-	Почвы колхоза имени Ватутина Льговского района Курской области и рекомендации по рациональному использованию земель.	Курская землеустроительная экспедиция	1964 г.	27			
604	-	Почвенная карта сельхозартели имени Ватутина Льговского района Курской области.	-	1964 г.	2			
605	-	Почвы колхоза имени Владимира Ильича Льговского района и рекомендации по использованию земель.	-	1964 г.	44			
606	-	Почвенная карта сельхозартели имени Владимира Ильича Льговского района Курской области.	-	1964 г.	I			
607	-	Почвы сельхозартели "Восход" Льговского района и мероприятия по рациональному использованию земель.	-	1964 г.	3I			
608	-	Почвенная карта сельхозартели "Восход" Льговского района Курской области.	-	1964 г.	I			
609	-	Почвы совхоза "Иваннинский" Льговского района Курской области и рекомендации по рациональному использованию земель.	-	1963 г.				23

1 1 2 1 3 4 5 6 7

610	Шифр не присваивался	Почвенная карта совхоза "Иванинский" Львовского района Курской области.	Курская зем- леустроитель- ная экспеди- ция	1963 г.	I
611	" - "	Объяснительная записка к почвенной карте сельхоз- артели "Красный Октябрь" Львовского района Курс- кой области.	" - "	1963 г.	27
612	" - "	Почвенная карта сельхозартели "Красный Октябрь" Львовского района Курской области.	" - "	1963 г.	I
613	" - "	Почвы колхоза "Ленинский путь" Ивановчиковского сельсовета Львовского района Курской области и мероприятия по рациональному использованию зе- мель.	" - "	1964 г.	39
614	" - "	Почвенная карта сельхозартели "Ленинский путь" Львовского района Курской области.	" - "	1964 г.	I
615	" - "	Почвы колхоза имени Максима Горького Сугровско- го сельсовета Львовского района Курской области и мероприятия по рациональному использованию зе- мель.	" - "	1963 г.	39
616	" - "	Почвенная карта сельхозартели имени Максима Горь- кого Львовского района Курской области.	" - "	1964 г.	I

1	2	3	4	5	6	7
617	Шифр не присваивался	Почвы колхоза "Новый мир" Льговского района Курской области и рекомендации по рациональному использованию земель.	Курская землеустроительная экспедиция	1964 г.	69	I
618	- " -	Почвенная карта сельхозартели "Новый мир" Льговского района Курской области.	- " -	1963 г.	I	
619	- " -	Почвы сельхозартели "40 лет Октября" Льговского района и мероприятия по рациональному использованию земель.	- " -	1964 г.	52	I
620	- " -	Почвенная карта сельхозартели "40 лет Октября" Льговского района Курской области.	- " -	1963 г.	I	
621	- " -	Объяснительная записка к почвенной карте колхоза имени 21 партсъезда Льговского района Курской области.	- " -	1963 г.	20	
622	- " -	Почвенная карта сельхозартели имени 21 партсъезда Льговского района Курской области.	- " -	1964 г.	2	
623	- " -	Объяснительная записка к почвенной карте колхоза "Путь к коммунизму" Льговского района Курской области.	- " -	1964 г.	27	
624	- " -	Почвенная карта сельхозартели "Путь к коммунизму" Льговского района Курской области.	- " -	1964 г.	I	



625	Шифр не присвоен	Почвы колхоза "Россия" Банищанского сельсовета Львовского района Курской области и мероприятия по рациональному использованию земель.	Курская зем- леустроитель- ная экспеди- ция	1963 г.	107
626	-	Почвенная карта сельхозартели "Россия" Львовско- го района Курской области.	-	1964 г.	3
627	-	Почвы колхоза имени Свердлова Львовского района Курской области и мероприятия по рациональному использованию земель.	-	1964 г.	34
628	-	Почвенная карта сельхозартели имени Свердлова Львовского района Курской области и мероприятия по рациональному использованию земель.	-	1964 г.	I
629	-	Объяснительная записка к почвенной карте колхоза имени Тимирязева Львовского района Курской области.	-	1963 г.	26
630	-	Почвенная карта сельхозартели имени Тимирязева Львовского района Курской области.	-	1964 г.	I
631	-	Почвы сельхозартели "Труженик" Львовского райо- на и мероприятия по рациональному использованию земель.	-	1964 г.	47
632	-	Почвенная карта сельхозартели "Труженик" Львовско- го района Курской области.	-	1963 г.	I

633	Шифр не присваивался	Объяснительная записка к почвенной карте колхоза имени Черняховского Львовского района Курской области.	Курская землеустроительная экспедиция	1963 г.	I	4	1	5	6	7
634	" -	Почвенная карта сельхозартели имени Черняховского Львовского района Курской области.	" -	1963 г.	I					
<u>Мантуровский район</u>										
635	" -	Объяснительная записка к почвенной карте сельхозартели "Большевик" Останенского сельсовета Мантуровского района Курской области.	Управление землеустроительства	1956 г.	I2					
636	" -	Почвенная карта сельхозартели "Большевик" Останенского сельсовета Мантуровского района Курской области.	" -	1956 г.	I					
637	" -	Объяснительная записка к почвенной карте сельхозартели "Гигант" Свинецкого сельсовета Мантуровского района Курской области.	" -	1956 г.	I3					
638	" -	Почвенная карта сельхозартели "Гигант" Свинецкого сельсовета Мантуровского района Курской области.	" -	1956 г.	I					
639	" -	Объяснительная записка к почвенной карте сельхозартели имени М. Горького Пузащенского сельсовета Мантуровского района Курской области.	" -	1956 г.						29

1 1 2 3 4 5 6 7

640	Шифр не присваивался	Почвенная карта сельхозартели имени М. Горького Пузаковского сельского Совета Мантуровского района Курской области.	Управление землеустройства	1956 г.	I
641	- " -	Объяснительная записка к почвенной карте сельхозартели имени Войкова Кузьминского сельского Совета Мантуровского района Курской области.	- " -	1956 г.	I7
642	- " -	Почвенная карта сельхозартели имени Войкова Кузьминского сельского Совета Мантуровского района Курской области.	- " -	1956 г.	I
643	- " -	Объяснительная записка к почвенной карте сельхозартели имени Ворошилова Кривецкого сельского Совета Мантуровского района Курской области.	- " -	1956 г.	II
644	- " -	Почвенная карта сельхозартели имени Ворошилова Кривецкого сельского Совета Мантуровского района Курской области.	- " -	1956 г.	I
645	- " -	Объяснительная записка к почвенной карте сельхозартели имени Мланова Гудинского сельского Совета Мантуровского района Курской области.	- " -	1956 г.	20
646	- " -	Почвенная карта сельхозартели имени Мланова Гудинского сельского Совета Мантуровского района Курской области.	- " -	1956 г.	I

1	2	3	4	5	6	7
647	Шифр не присваивался	Объяснительная записка к почвенной карте сельхозартели "Завет Ленина" Реп.-Платавского сельсовета Мантуровского района Курской области.	Управление землеустройства	1956 г.	13	
648	- " -	Почвенная карта сельхозартели "Завет Ленина" Реп.-Платавского сельсовета Мантуровского района Курской области.	- " -	1956 г.	I	
649	- " -	Объяснительная записка к почвенной карте сельхозартели "Знамя Ленина" 2-го Засеймского сельсовета Мантуровского района Курской области.	- " -	1956 г.	14	
650	- " -	Почвенная карта сельхозартели "Знамя Ленина" 2-го Засеймского сельсовета Мантуровского района Курской области.	- " -	1956 г.	I	
651	- " -	Объяснительная записка к почвенной карте сельхозартели имени Ильича Мантуровского района Курской области.	- " -	1956 г.	12	
652	- " -	Почвенная карта сельхозартели имени Ильича Мантуровского района Курской области.	- " -	1956 г.	I	
653	- " -	Объяснительная записка к почвенной карте сельхозартели имени Кагановича Мантуровского сельсовета Мантуровского района Курской области.	- " -	1956 г.	15	

1 1 2 3 4 5 6 7

654	Шифр не присваивался	Почвенная карта землепользования сельхозартели имени Кагановича Мантуровского сельсовета Мантуровского района Курской области.	Управление землеустройства	1956 г.	I
655	- " -	Объяснительная записка к почвенной карте сельхозартели имени Калинина Курьинского сельсовета Мантуровского района Курской области.	- " -	1956 г.	13
656	- " -	Почвенная карта сельхозартели имени Калинина Курьинского сельсовета Мантуровского района Курской области.	- " -	1956 г.	I
657	- " -	Объяснительная записка к почвенной карте сельхозартели "Красная заря" Мантуровского района Курской области.	- " -	1956 г.	18
658	- " -	Почвенная карта сельхозартели "Красная заря" Мантуровского сельсовета Мантуровского района Курской области.	- " -	1956 г.	I
659	- " -	Объяснительная записка к почвенной карте сельхозартели "Красный партизан" Останенского сельсовета Мантуровского района Курской области.	- " -	1956 г.	II
660	- " -	Почвенная карта сельхозартели "Красный партизан" Останенского сельсовета Мантуровского района Курской области.	- " -	1956 г.	I

1 1 1 2 1 3 4 5 6 7

661	Шифр не присвоен	Объяснительная записка к почвенной карте сельскохозяйственной артели "Красный победитель" Кривецкого сельсовета Мантуровского района Курской области.	Управление землеустрой-ства	1956 г.	12
662	- " -	Почвенная карта сельхозартели "Красный победитель" Кривецкого сельсовета Мантуровского района Курской области.	- " -	1956 г.	1
663	- " -	Объяснительная записка к почвенной карте сельхозартели имени Маленкова Репецко-Платавского сельсовета Мантуровского района Курской области.	- " -	1956 г.	19
664	- " -	Почвенная карта сельхозартели имени Маленкова Репецко-Платавского сельсовета Мантуровского района Курской области.	- " -	1956 г.	1
665	- " -	Объяснительная записка к почвенной карте сельхозартели "Победа" Репецко-Платавского сельсовета Мантуровского района Курской области.	- " -	1956 г.	15
666	- " -	Почвенная карта сельхозартели "Победа" Репецко-Платавского сельсовета Мантуровского района Курской области.	- " -	1956 г.	1
667	- " -	Объяснительная записка к почвенной карте сельхозартели "Прогресс" Пузаченского сельсовета Мантуровского района Курской области.	- " -	1956 г.	14

1	2	3	4	5	6
668	Шифр не присваивался	Почвенная карта сельхозартелей "Прогресс" Пузащенского сельсовета Мантуровского района Курской области.	Управление землеустройства	1956 г.	I
669	- " -	Объяснительная записка к почвенной карте сельхозартели "Путь Ленина" 1-го Засеймского сельсовета Мантуровского района Курской области.	- " -	1955 г.	12
670	- " -	Почвенная карта сельхозартелей "Путь Ленина" 1-го Засеймского сельсовета Мантуровского района Курской области.	- " -	1956 г.	I
671	- " -	Объяснительная записка к почвенной карте сельхозартелей "Сакко и Ванцетти" 2-го Засеймского сельсовета Мантуровского района Курской области.	- " -	1956 г.	15
672	- " -	Почвенная карта сельхозартелей "Сакко и Ванцетти" 2-го Засеймского сельсовета Мантуровского района Курской области.	- " -	1956 г.	I
673	- " -	Объяснительная записка к почвенной карте сельхозартелей имени Сталина 1-го Засеймского сельсовета Мантуровского района Курской области.	- " -	1956 г.	18
674	- " -	Почвенная карта сельхозартелей имени Сталина 1-го Засеймского сельсовета Мантуровского района Курской области.	- " -	1956 г.	I

1 1 2 1 3 4 5 6 17

675	Шифр не присваивался	Объяснительная записка к почвенной карте сельхозартели имени Сталина Свинцовского сельсовета Мантуровского района Курской области.	Управление землеустройства	1956 г.	13
676	- " -	Почвенная карта сельхозартели имени Сталина Свинцовского сельсовета Мантуровского района Курской области.	- " -	1955 г.	1
677	- " -	Объяснительная записка к почвенной карте сельхозартели "Страна Советов" 2-го Засеймского сельсовета Мантуровского района Курской области.	- " -	1956 г.	13
678	- " -	Почвенная карта сельхозартели "Страна Советов" 2-го Засеймского сельсовета Мантуровского района Курской области.	- " -	1956 г.	1
679	- " -	Объяснительная записка к почвенной карте сельхозартели имени Чапаева 1-го Засеймского сельсовета Мантуровского района Курской области.	- " -	1956 г.	11
680	- " -	Почвенная карта сельхозартели имени Чапаева 1-го Засеймского сельсовета Мантуровского района Курской области.	- " -	1956 г.	1
681	- " -	<u>Медвенский район</u> Объяснительная записка к почвенной карте сельхозартели "Бодяшевич" Панинского сельсовета Медвенского района Курской области.	- " -	1955 г.	8



1 1 2 1 3 4 5 6 7

Шифр не присваи- вался	Почвенная карта, сельхозартели "Бодяшевик" Панинско- го сельсовета Медвенского района Курской области.	Управление землеустрой- ства	1955 г.	I
682				
683	Объяснительная записка к почвенной карте сельхоз- артели имени Ватутина Верхне-Дубовецкого сельсо- вета Медвенского района Курской области.	- " -	1955 г.	15
684	Почвенная карта сельхозартели имени Ватутина Верх- не-Дубовецкого сельсовета Медвенского района Курс- кой области.	- " -	1955 г.	I
685	Объяснительная записка к почвенной карте сельхоз- артели имени Ворошилова Амосовского сельсовета Медвенского района Курской области.	- " -	1955 г.	9
686	Почвенная карта землепользования сельхозартели име- ни Ворошилова Амосовского сельсовета Медвенского района Курской области.	- " -	1955 г.	I
687	Объяснительная записка к почвенной карте сельхоз- артели имени М.Горького В.-Реутчанского сельсове- та Медвенского района Курской области.	- " -	1955 г.	12
688	Почвенная карта сельхозартели имени М.Горького В.-Реутчанского сельсовета Медвенского района Курс- кой области.	- " -	1955 г.	I

1 1 2 1 3 4 5 6 17

689	Шифр не присваивался	Отчет о почвенном обследовании территории Знаменского откормсовхоза Медвенского района Курской области.	Министерство промышленности мясных и молочных продуктов РСФСР	1956 г.	14
690	" -	Почвенная карта Знаменского откормсовхоза Медвенского района Курской области.	" -	1956 г.	1
691	" -	Объяснительная записка к почвенной карте сельхозартели имени Калинина Медвенского сельсовета Медвенского района Курской области.	Управление землеустрой-ства	1955 г.	20
692	" -	Почвенная карта землепользования сельхозартели имени Калинина Медвенского сельсовета Медвенского района Курской области.	" -	1955 г.	1
693	" -	Объяснительная записка к почвенной карте сельхозартели имени К.Маркса Тарасовского сельсовета Медвенского района Курской области.	" -	1955 г.	15
694	" -	Почвенная карта сельхозартели имени К.Маркса Тарасовского сельсовета Медвенского района Курской области.	" -	1955 г.	1
695	" -	Объяснительная записка к почвенной карте сельхозартели имени Кирова Черемшанского сельсовета Медвенского района Курской области.	" -	1955 г.	12

1 1 2 1 3 4 5 6 7

696	Шифр не присваивался	Почвенная карта сельхозартели имени Кирова Черемшанского сельсовета Медвенского района Курской области.	Управление землеустройства	1955 г.	1
697	- " -	Объяснительная записка к почвенной карте колхоза "Красная заря" Панинского сельсовета Медвенского района Курской области.	- " -	1955 г.	8
698	- " -	Почвенная карта колхоза "Красная заря" Панинского сельсовета Медвенского района Курской области.	- " -	1955 г.	1
699	- " -	Объяснительная записка к почвенной карте сельхозартели "Красное Знамя" Петропавловского сельсовета Медвенского района Курской области.	- " -	1955 г.	13
700	- " -	Почвенная карта сельхозартели "Красное Знамя" Петропавловского сельсовета Медвенского района Курской области.	- " -	1955 г.	1
701	- " -	Объяснительная записка к почвенной карте сельхозартели "Красный май" Липовского сельсовета Медвенского района Курской области.	- " -	1955 г.	13
702	- " -	Почвенная карта сельхозартели "Красный май" Липовского сельсовета Медвенского района Курской области.	- " -	1955 г.	1

204

I 1 2 3 4 5 6 7

703	Шифр не присваивался	Объяснительная записка к почвенной карте сельхозартели имени Крупской Гостомлянского сельсовета Медвенского района Курской области.	Управление землеустрой-ства	1955 г.	12
704	- "	Почвенная карта сельхозартели имени Крупской Гостомлянского сельсовета Медвенского района Курской области.	- "	1954 г.	I
705	- "	Объяснительная записка к почвенной карте сельхозартели имени Куйбышева Любачанского сельсовета Медвенского района Курской области.	- "	195 г.	9
706	- "	Почвенная карта сельхозартели имени Куйбышева Любачанского сельсовета Медвенского района Курской области.	- "	1955 г.	I
707	- "	Объяснительная записка к почвенной карте сельхозартели имени Ленина Гаховского сельсовета Медвенского района Курской области.	- "	195 г.	12
708	- "	Почвенная карта сельхозартели имени Ленина Гаховского сельсовета Медвенского района Курской области.	- "	1955 г.	I
709	- "	Объяснительная записка к почвенной карте сельхозартели "Ленинская искра" Коммунарского сельсовета Медвенского района Курской области.	- "	1955 г.	II

205

1	1	2	3	4	5	6	7
710	Шифр не присваивался	Почвенная карта сельхозартелей "Ленинская искра" Коммунарского сельсовета Медвенского района Курской области.	Управление землеустройства	1955 г.	I		
711	-	Объяснительная записка к почвенной карте сельхозартелей имени Маленкова Чермошнинского сельсовета Медвенского района Курской области.	-	1955 г.	16		
712	-	Почвенная карта сельхозартелей имени Маленкова Чермошнинского сельсовета Медвенского района Курской области.	-	1955 г.	I		
713	-	Объяснительная записка к почвенной карте сельхозартелей имени Мичурина Гостомлянского сельсовета Медвенского района Курской области.	-	1954 г.	9		
714	-	Почвенная карта землепользования сельхозартелей имени Мичурина Гостомлянского сельсовета Медвенского района Курской области.	-	1954 г.	I		
715	-	Объяснительная записка к почвенной карте сельхозартелей "Память Ильича" Н. Реутчанского сельсовета Медвенского района Курской области.	-	1955 г.	II		
716	-	Почвенная карта сельхозартелей "Память Ильича" Н. Реутчанского сельсовета Медвенского района Курской области.	-	1955 г.	I		

I I 2 1 3 4 5 6 7

717	Шифр не присваивался	Объяснительная записка к почвенной карте сельхозартели "16-й партсъезд" Сталинского сельсовета Медвенского района Курской области.	Управление землеустройства	1955 г.	12
718	- " -	Почвенная карта землепользования сельхозартели "16-й партсъезд" Сталинского сельсовета Медвенского района Курской области.	- " -	1955 г.	I
719	- " -	Объяснительная записка к почвенной карте сельхозартели "Планя коммунизма" Дубянского сельсовета Медвенского района Курской области.	- " -	1955 г.	14
720	- " -	Почвенная карта землепользования сельхозартели "Планя коммунизма" Дубянского сельсовета Медвенского района Курской области.	- " -	1955 г.	I
721	✓ " -	Объяснительная записка к почвенной карте сельхозартели "Победа" Стаского сельсовета Медвенского района Курской области.	- " -	1955 г.	9
722	- " -	Почвенная карта землепользования сельхозартели "Победа" Стаского сельсовета Медвенского района Курской области.	- " -	1955 г.	I
723	- " -	Объяснительная записка к почвенной карте сельхозартели "Путь к коммунизму" Любичского сельсовета Медвенского района Курской области.	- " -	1955 г.	12

1 1 2 3 4 5 6 7

724	Шифр не присваивался	Почвенная карта землепользования сельхозартели "Путь к коммунизму" 1-го Лисичинского сельсовета Медвенского района Курской области.	Управление землеустройства	1955 г.	I
725	-	Объяснительная записка к почвенной карте сельхозартели "Путь Ленина" Рождественского сельсовета Медвенского района Курской области.	-	1955 г.	12
726	-	Почвенная карта сельхозартели "Путь Ленина" Рождественского сельсовета Медвенского района Курской области.	-	1955 г.	I
727	-	Объяснительная записка к почвенной карте Гаховского отделения совхоза "Реутчанский" Медвенского района Курской области.	-	1960 г.	19
728	-	Почвенная карта Гаховского отделения совхоза "Реутчанский" Медвенского района Курской области.	-	1960 г.	I
729	-	Объяснительная записка к почвенной карте отделения "Горьковское" совхоза Реутчанский Медвенского района Курской области.	-	[1954]	28
730	-	Почвенная карта отделения "Горьковское" совхоза "Реутчанский" Медвенского района Курской области.	-	[1951 г.]	I
731	-	Объяснительная записка к почвенной карте Липовского отделения совхоза "Реутчанский" Медвенского района Курской области.	-	1960 г.	19

1	2	3	4	5	6	7
732	Шифр не присвоен	Почвенная карта Липовецкого отделения совхоза "Реутчанский" Медвенского района Курской области.	Управление землеустройства	1960 г.	1	1
733	" - "	Объяснительная записка к почвенной карте Любаченского отделения совхоза "Реутчанский" Медвенского района Курской области.	" - "	1959 г.	27	
734	" - "	Почвенная карта Любаченского отделения совхоза "Реутчанский" Медвенского района Курской области.	" - "	1959 г.	1	
735	" - "	Объяснительная записка к почвенному отчету Реутчанского отделения совхоза "Реутчанский" Медвенского района Курской области.	" - "	1959 г.	19	
736	" - "	Почвенная карта отделения "Реутчанское" совхоза за "Реутчанский" Медвенского района Курской области.	" - "	1959 г.	1	
737	" - "	Объяснительная записка к почвенной карте сельхозартели имени Сталина Спасского сельсовета Медвенского района Курской области.	" - "	1955 г.	10	
738	" - "	Почвенная карта сельхозартели имени Сталина Спасского сельсовета Медвенского района Курской области.	" - "	1955 г.	1	
739	" - "	Объяснительная записка к почвенной карте сельхозартели имени Сталина Сталинского сельсовета Медвенского района Курской области.	" - "	1955 г.	10	

209



		1 2 3 4 5 6 7 8 9 10									
		1 2 3 4 5 6 7 8 9 10									
740	Шифр не присваивался	Почвенная карта сельхозартели имени Сталина Сталинского сельского района Курской области.									
		Управление землеустройства									
		1955 г.									
741	" - "	Объяснительная записка к почвенной карте сельхозартели имени Суворова Тарасовского сельского района Курской области.									
		1956 г.									
742	" - "	Почвенная карта сельхозартели имени Суворова Тарасовского сельского района Курской области.									
		1956 г.									
743	" - "	Объяснительная записка к почвенной карте сельхозартели имени Хрущева Знаменского сельского района Курской области.									
		1955 г.									
744	" - "	Почвенная карта сельхозартели имени Хрущева Знаменского сельского района Курской области.									
		1955 г.									
745	" - "	Объяснительная записка к почвенной карте сельхозартели имени Чаплыгина Любимского сельского района Курской области.									
		1955 г.									
746	" - "	Почвенная карта сельхозартели имени Чаплыгина Любимского сельского района Курской области.									
		1955 г.									

1 1 2 3 4 5 6 7

Михайловский район

747	Шифр не присваивался	Объяснительная записка к почвенной карте сельхозартели имени Буденного Михайловского сельсовета Михайловского района Курской области.	Управление землеустройства и севооборотов	1952 г.	7
748	" - "	Почвенная карта сельхозартели имени Буденного Михайловского сельсовета Михайловского района Курской области.	" - "	1952 г.	1
749	" - "	Отчет о почвенных обследованиях территории колхоза "Восход" Михайловского района Курской области.	Курский СХИ	1962 г.	35
750	" - "	Почвенная карта сельхозартели "Восход" и картограммы смытых почв, подвижного калия, фосфора в почвах селений Андросово и Макарово сельхозартели "Восход" Михайловского района Курской области.	" - "	1961 г.	8
751	" - "	Отчет о почвенных обследованиях территории колхоза имени М. Горького Михайловского района Курской области.	" - "	1962 г.	25
752	" - "	Почвенная карта и картограммы подвижного калия и фосфора в почвах сельхозартели имени М. Горького Михайловского района Курской области.	" - "	1962 г.	3
753	" - "	Отчет о почвенных обследованиях территории колхоза имени Калинина Михайловского района Курской области. Объяснительная записка.	" - "	1962 г.	32

1		2	3	4	5	6	7
754	Шифр не присваивался	Почвенная карта и картограммы смытых почв, подвижного фосфора и калия сельхозартели имени На- линина Михайловского района Курской области.	Курский СХМ	1952 г.	4		
755	" - "	Объяснительная записка к почвенной карте сель- хозартели имени Кирова Троицкого сельского совета Михайловского района Курской области.	Управление землеустрой- ства и сево- оборотов	1951 г.	7		
756	" - "	Почвенная карта сельхозартели имени Кирова Трои- цкого сельского совета Михайловского района Курс- кой области.	" - "	1951 г.	I		
757	" - "	Объяснительная записка к почвенной карте сель- хозартели "Коммунар" Разветьевского сельского Михайловского района Курской области.	" - "	1951 г.	II		
758	" - "	Почвенная карта сельхозартели "Коммунар" Раз- ветьевского сельского совета Михайловского района Курской области.	" - "	1951 г.	I		
759	" - "	Объяснительная записка к почвенной карте сель- хозартели имени Крупской Трубинского сельсо- вета Михайловского района Курской области.	" - "	1951 г.	7		
760	" - "	Почвенная карта сельхозартели имени Крупской Трубинского сельского совета Михайловского района Курской области.	" - "	1951 г.	I		

1	2	3	4	5	6	7
761	Шифр не присваивался	Отчет о почвенных обследованиях территории колхоза имени Куйбышева Михайловского района Курской области.	Курский СХИ	1962 г.	24	
762	" - "	Почвенная карта и картограммы подвижного калия и фосфора в почвах сельхозартели имени Куйбышева Михайловского района Курской области.	" - "	1962 г.	3	
763	" - "	Отчет о почвенных обследованиях территории колхоза "Ленинский путь" Михайловского района Курской области.	" - "	1962 г.	32	
764	" - "	Почвенная карта сельхозартели "Ленинский путь" и картограммы эродированных земель, подвижного калия и фосфора в почвах селений Волково и Расник сельхозартели "Ленинский путь" Михайловского района Курской области.	" - "	1962 г.	7	
765	" - "	Объяснительная записка к почвенной карте сельхозартели имени Маленкова Михайловского сельсовета Михайловского района Курской области.	Управление землестроительства	1961 г.	14	
766	" - "	Почвенная карта сельхозартели имени Маленкова Михайловского сельсовета Михайловского района Курской области.	" - "	1961 г.	2	
767	" - "	Отчет о почвенных обследованиях территории колхоза "Победа" Михайловского района Курской области.	Курский СХИ	1962 г.	16	

1	2	3	4	5	6	7
768	Шифр не присваивался	Почвенная карта сельхозартели "Победа" и картограммы эродированных земель, подпашного калия и фосфора в почвах при селении Больше-Воброво сельхозартели "Победа" Михайловского района Курской области.	Курский СХИ	1961 г.	4	II
769	- " -	Объяснительная записка к почвенной карте сельхозартели "Путь Ильича" Разветьевского сельсовета Михайловского района Курской области.	Управление землеустрой-ства и сево-оборотов	1951 г.	II	I
770	- " -	Почвенная карта сельхозартели "Путь Ильича" Разветьевского сельсовета Михайловского района Курской области.	- " -	1951 г.	I	26
771	- " -	Отчет о почвенных обследованиях территории колхоза "Рассвет" Михайловского района Курской области.	Курский СХИ	1962 г.	2	33
772	- " -	Почвенная карта территории колхоза "Рассвет" Михайловского района Курской области.	- " -	1962 г.	I	10
773	- " -	Отчет о почвенном обследовании территории колхоза "Родина" Михайловского района Курской области.	- " -	1962 г.	I	214
774	- " -	Почвенная карта колхоза "Родина" Михайловского района Курской области.	- " -	1962 г.	I	
775	- " -	Объяснительная записка к почвенной карте сельхозартели имени Сабурова Веретинского сельсовета Михайловского района Курской области.	Управление землеустрой-ства и сево-оборотов	1961 г.	I	

1	2	3	4	5	6	7
776	Шифр не присваивался	Почвенная карта сельхозартели имени Сабурова Беретинского сельсовета Михайловского района Курской области.	Управление землеустройства и севооборотов	1951 г.	I	I
777	- " -	Отчет о почвенных обследованиях территории колхоза имени 22 съезда КПСС Михайловского района Курской области.	Курский СХИ	1962 г.	30	I
778	- " -	Почвенная карта сельхозартели имени 22 съезда КПСС Михайловского района Курской области.	- " -	1962 г.	I	I
<u>Обоянский район</u>						
779	- " -	Объяснительная записка к почвенной карте сельхозартели имени Андреева Долженковского сельсовета Обоянского района Курской области.	Управление землеустройства	1955 г.	II	I
780	- " -	Почвенная карта землепользования сельхозартели имени Андреева Долженковского сельсовета Обоянского района Курской области.	- " -	1955 г.	I	I
781	- " -	Объяснительная записка к почвенной карте сельхозартели "Большевик" Н.Бабинского сельсовета Обоянского района Курской области.	- " -	1955 г.	I	I
782	- " -	Почвенная карта землепользования сельхозартели "Большевик" Бабинского сельсовета Обоянского района Курской области.	- " -	1956 г.	I	I

1 1 2 3 4 5 6 7

783	Шифр не присваивался	Объяснительная записка к почвенной карте сельхозартели имени Буденного Рыбно-Будского сельского совета Обоянского района Курской области.	Управление землеустройства	1955 г.	10
784	- " -	Почвенная карта землепользования сельхозартели имени Буденного Рыбно-Будского сельского совета Обоянского района Курской области.	- " -	1955 г.	1
785	- " -	Объяснительная записка к почвенной карте сельхозартели имени Булганина Гридасовского сельского совета Обоянского района Курской области.	- " -	1955 г.	10
786	- " -	Почвенная карта землепользования сельхозартели имени Булганина Усланского сельского совета Обоянского района Курской области.	- " -	1955 г.	1
787	- " -	Объяснительная записка к почвенной карте сельхозартели имени Ворошилова Башкатовского сельского совета Обоянского района Курской области.	- " -	1955 г.	13
788	- " -	Почвенная карта сельхозартели имени Ворошилова Косиновского сельского совета Обоянского района Курской области.	- " -	1956 г.	1
789	- " -	Объяснительная записка к почвенной карте сельхозартели имени М. Горького Казачьего сельского совета Обоянского района Курской области.	- " -	1955 г.	10

1 1 2 1 3 4 5 6 7

790	Шифр не присваивался	Почвенная карта землепользования сельхозартели имени Максима Горького Казачьего сельского Обоянского района Курской области.	Управление землеустройства	1956 г.	I
791	" - "	Объяснительная записка к почвенной карте сельхозартели имени Дзержинского Котельниковского сельского Обоянского района Курской области.	" - "	1955 г.	II
792	" - "	Почвенная карта сельхозартели имени Дзержинского Котельниковского сельского Обоянского района Курской области.	" - "	1956 г.	I
793	" - "	Объяснительная записка к почвенной карте сельхозартели имени Мухоморова Рудавского сельского Обоянского района Курской области.	" - "	1955 г.	13
794	" - "	Почвенная карта землепользования сельхозартели имени Мухоморова Рудавского сельского Обоянского района Курской области.	" - "	1956 г.	I
795	" - "	Объяснительная записка к почвенной карте сельхозартели имени Кагановича Трубежанского сельского Обоянского района Курской области.	" - "	1955 г.	14
796	" - "	Почвенная карта землепользования сельхозартели имени Кагановича Трубежанского сельского Обоянского района Курской области.	" - "	1955 г.	I



797	Шифр не присваи- вался	Объяснительная записка к почвенной карте сельхоз- артели имени Калинина Бакановского сельсовета Обо- янского района Курской области.	Управление землеустрой- ства	1955 г.	27
798	- " -	Почвенная карта землепользования сельхозартели име- ни Калинина Бакановского сельсовета Обоянского райо- на Курской области.	- " -	1955 г.	I
799	- " -	Объяснительная записка к почвенной карте сельхоз- артели имени К. Маркса Усманского сельсовета Обо- янского района Курской области.	- " -	1955 г.	12
800	- " -	Почвенная карта землепользования сельхозартели име- ни Карла Маркса Усманского сельсовета Обоянского района Курской области.	- " -	1955 г.	I
801	- " -	Объяснительная записка к почвенной карте сельхоз- артели имени Кирова Бутменского сельсовета Обоянс- кого района Курской области.	- " -	1955 г.	II
802	- " -	Почвенная карта сельхозартели имени Кирова Бутменс- кого сельсовета Обоянского района Курской области.	- " -	1956 г.	I
803	- " -	Объяснительная записка к почвенной карте сельхоз- артели "Красный Октябрь" Бакановского сельсовета Обоянского района Курской области.	- " -	1955 г.	24

1 1 2 3 4 5 6 7

804	Шифр не присваивался	Почвенная карта землепользования сельхозартелей "Красный Октябрь" Чембарского сельсовета Обоянского района Курской области.	Управление землеустройства	1956 г.	I
805	" - "	Объяснительная записка к почвенной карте сельхозартелей имени Куйбышева М. Крюковского сельсовета Обоянского района Курской области.	" - "	1955 г.	I7
806	" - "	Почвенная карта сельхозартелей имени Куйбышева М. Крюковского сельсовета Обоянского района Курской области.	" - "	1955 г.	I
807	" - "	Объяснительная записка к почвенной карте сельхозартелей имени Ленина Котельниковского сельсовета Обоянского района Курской области.	" - "	1955 г.	I3
808	" - "	Почвенная карта землепользования сельхозартелей имени Ленина Котельниковского сельсовета Обоянского района Курской области.	" - "	1955 г.	I
809	" - "	Объяснительная записка к почвенной карте сельхозартелей имени Маленкова Афанасьевского сельсовета Обоянского района Курской области.	" - "	1956 г.	I2
810	" - "	Почвенная карта землепользования сельхозартелей имени Маленкова Афанасьевского сельсовета Обоянского района Курской области.	" - "	1955 г.	I

1	2	3	4	5	6	7
811	Шифр не присваивался	Объяснительная записка к почвенной карте сельхозартели имени Микояна Солотинского сельсовета Обоянского района Курской области.	Управление землеустройства	1955 г.	I3	
812	" -	Почвенная карта землепользования сельхозартели имени Микояна Н. Солотинского сельсовета Обоянского района Курской области.	" -	1955 г.	I	
813	" -	Объяснительная записка к почвенной карте сельхозартели имени Мичурина Камынского сельсовета Обоянского района Курской области.	" -	1954 г.	II	
814	" -	Почвенная карта землепользования сельхозартели имени Мичурина Камынского сельсовета Обоянского района Курской области.	" -	1955 г.	I	
815	" -	Объяснительная записка к почвенной карте сельхозартели имени Молотова Каменского сельсовета Обоянского района Курской области.	" -	1955 г.	I3	
816	" -	Почвенная карта землепользования сельхозартели имени Молотова Каменского сельсовета Обоянского района Курской области.	" -	1955 г.	I	
817	" -	Отчет по почвенному обследованию Обоянского плодотомнического совхоза. Участок № 2. Объяснительная записка и почвенная карта.	" -	1953 г.	II	

1	2	3	4	5	6	7
818	Шифр не присваивался	Почвенная карта Обоянского плодопитомнического совхоза (пойменные земли, лл. 7-8).	Управление землеустройства и севооборотов	1953 г.	I	
819	-	Объяснительная записка к почвенной карте Обоянского откормсовхоза Обоянской области.	Управление землеустройства	1953 г.	43	
820	-	Почвенная карта Обоянского откормсовхоза Обоянской области.	Курская землеустроительная экспедиция	1953 г.	2	
821	-	Объяснительная записка к почвенной карте сельхозартели имени Орджоникидзе Башкетовского сельсовета Обоянского района Курской области.	Управление землеустройства	1955 г.	10	
822	-	Почвенная карта сельхозартели имени Орджоникидзе Башкетовского сельсовета Обоянского района Курской области.	-	1955 г.	I	
823	-	Объяснительная записка к почвенной карте сельхозартели "Победа" Обоянского района Курской области.	Курская землеустроительная экспедиция	1952 г.	51	
824	-	Почвенная карта сельхозартели "Победа" Обоянского района Курской области.	Отдел землеустройства	1956 г.	I	
825	-	Объяснительная записка к почвенной карте сельхозартели "Путь Ленина" Картамышевского сельсовета Обоянского района Курской области.	Управление землеустройства	1955 г.	10	

1	2	3	4	5	6	7
826	Шифр не присваивался	Почвенная карта землепользования сельхозартели "Путь Ленина" Караманевского сельского Совета Обоянского района Курской области.	Управление землеустройства	1955 г.	I	I
827	-	Объяснительная записка к почвенной карте Казахского отделения Рудавского совхоза Обоянского района Курской области.	-	1959 г.	I6	I6
828	-	Почвенная карта Казахского отделения Рудавского совхоза Обоянского района Курской области.	-	1959 г.	I	I
829	-	Объяснительная записка к почвенной карте отделения "Кулиговское" совхоза "Рудавский" Обоянского района Курской области.	-	1960 г.	2I	2I
830	-	Почвенная карта отделения "Кулиговское" совхоза "Рудавский" Обоянского района Курской области.	-	1960 г.	I	I
831	-	Объяснительная записка к почвенной карте отделения "Рудавское" совхоза "Рудавский" Обоянского района Курской области.	-	1959 г.	25	25
832	-	Почвенная карта отделения "Рудавское" совхоза "Рудавский" Обоянского района Курской области.	-	1958 г.	I	I
833	-	Объяснительная записка к почвенной карте сельхозартели имени Сталина Павловского сельсовета Обоянского района Курской области.	-	1955 г.	I4	I4

1	2	3	4	5	6	7
834	Шифр не присваивался	Почвенная карта землепользования сельхозартели имени Сталина Павловского сельского района Курской области.	Управление землеустрой-ства	1955 г.	I	
835	" - "	Объяснительная записка к почвенной карте сельхоз-артели имени Фрунзе Куликовского сельсовета Обоянс-кого района Курской области.	" - "	1955 г.	I6	
836	" - "	Почвенная карта землепользования сельхозартели имени Фрунзе Куликовского сельсовета Обоянского района Курской области.	" - "	1956 г.	I	
837	" - "	Объяснительная записка к почвенной карте сельхоз-артели имени Хрущева Долженковского сельсовета Обоянского района Курской области.	" - "	1955 г.	I4	
838	" - "	Почвенная карта землепользования сельхозартели имени Хрущева Долженковского сельсовета Обоянс-кого района Курской области.	" - "	1956 г.	I	
839	" - "	Объяснительная записка к почвенной карте сельхоз-артели имени Шверника Стрелецкого сельсовета Обо-янского района Курской области.	" - "	1955 г.	9	
840	" - "	Почвенная карта землепользования сельхозартели имени Шверника Стрелецкого сельсовета Обоянского района Курской области.	" - "	1956 г.	I	

1 1 2 3 4 5 6 17

841 Шифр не присваивался  
842 - " -  
Объяснительная записка к почвенной карте сельхозартели имени Энгельса Котельниковского сельсовета Обоянского района Курской области.  
Почвенная карта сельхозартеля имени Энгельса Котельниковского сельсовета Обоянского района Курской области.

Управление землеустрой-  
1955 г.  
10

В опись включено 440 (четыреста сорок) дел с № 401 по № 842.  
№№ 493, 494 - выбыли.

Опись составила  
ст. архивист ГАНЮ

Красноухова Е.В.

Итоговую записку к описи заверяю:  
Председатель ЭК  
главный инженер филиала ЦЧО Гипрозем

Изотов В.А.

СОГЛАСОВАНО

Директор Курского филиала  
ЦЧО Гипрозем

Чалыгин В.И.

В Государственный архив Курской области

Сдал: заведующая техническим архивом Курского филиала ЦО Гипрозем

Жура Крапивцева А.А.

Принял: главный хранитель фондов Государственного архива Курской области

Есеев Есеева Т.И.

Итого на государственное хранение по описи № 3-4 принято 440 / четыреста  
сорок / дел с № 401 по № 842.  
Выбыли: № 493, 494.

Хр. фондов *Ассомичева* Аксентичева Н.С.

Принят	28.06.1991г.
Заведующий архивом	<i>М.И.С.</i>
Протокол	<i>С.И.С.</i>



Всего: № 493,494 - 2 дела

Итого на государственное хранение по описи № 3-4  
принято 840 /восемьсот сорок/ дел с № 1 по № 842  
за 1951-1965 гг.

Гл. хранитель фондов

Т.И. Белькова

УТВЕРЖДЕНО

ПРОТОКОЛ ЭПК архивного отдела  
администрации Курской области  
от 29.01.1992 г.

Председатель ЭПК  
И.П. Ковалевская

Ф О Н Д № Р-727  
о п и с ь № 3-4

№ № ед.хр.	Обозначения (производст- венный индекс и шифр)	Заголовок единицы хранения	Автор (орга- низация, раз- работчик)							Приме- чание
			1	2	3	4	5	6	7	
843	Шифр не присваивался	Почвенная карта сельскохозяйственной арте- ли имени Буденного Бесединского сельского Совета Бесединского района Курской области	Бесединский район							Управление землеустройст- ва
844	"	Почвенная карта сельскохозяйственной арте- ли имени Кутышева Выоротковского сельского Совета Бесединского района Курской об- ласти	Бесединский район							"
845	"	Объяснительная записка к почвенной карте сельскохозяйственной артели имени Кирова Троицкого сельского Совета Верхне-Дубав- ского района Курской области	Верхне-Дубавский район							"

I	1	2	3	4	5	6	7
846	Шифр не присваивался	Почвенная карта сельскохозяйственной артели имени Карла селений Гнездилова, Выс. Кри-вне, Плото Верхне-Добажского района Курской области	Управление землеустройст-ва	1953	I		
847	" - "	Объяснительная записка к почвенной карте сельскохозяйственной артели имени Сталина Троицкого сельского Совета Верхне-Добажско-го района Курской области	" - "	1953	21		
848	" - "	Почвенная карта сельскохозяйственной артели имени Сталина селения Троицкое Верхне-Добаж-ского района Курской области	" - "	1953	I		
849	" - "	Почвенная карта сельскохозяйственной артели "Знамя коммунизма" селения Гологузовка Гор-шенского района Курской области	" - "		I		
850	" - "	Почвенная карта сельскохозяйственной артели "Родина" Дмитриевского района Курской области	Курская зем-леустроитель-ная экспедиция	1960	I		
851	" - "	Почвенная карта сельскохозяйственной артели "Советская Россия" Дмитриевского района Курской области	" - "	1961	I		
852	" - "	Почвенная карта сельскохозяйственной артели "Красная гвардия" Золотухинского района Курской области	" - "	1961	I		

I	1	2	3	4	5	6	7	
<u>Иванинский район</u>								
853	Шифр не при- сваивался	Почвенная карта сельскохозяйственной арте- ли имени ХИ паргсэа ИАС Иванинского района Курской области				Управление зем- леустройства	1954 2	
<u>Касторенский район</u>								
854	-	-	Объяснительная записка к почвенной карте отделения "Озерки" Ольжского совхоза Касторенского района Курской области				-	1958 10
855	-	-	Почвенная карта отделения "Озерское" Ольжского сахарного комбината Касторен- ского района Курской области				-	1958 1
856	-	-	Объяснительная записка к почвенной карте отделения "Октябрьское" Ольжского сахар- ного комбината Касторенского района Курской области				-	1959 14
857	-	-	Почвенная карта отделения "Октябрьское" Ольжского сахарного комбината Касторен- ского района Курской области				-	1958 1
<u>Коншевский район</u>								
858	-	-	Объяснительная записка к почвенной карте сельскохозяйственной артели имени Чкалова Яндовинского сельского Совета Коншев- ского района Курской области				-	1955 22

I	2	3	4	5	6	7
859	Шифр не присваивался	Почвенная карта сельскохозяйственной артели имени Чкалова Яндовинского сельского Совета Коньшевского района Курской области	Управление землеустройства	1955	I	
860	" -	<u>Ленинский район</u> Объяснительная записка к почвенной карте сельскохозяйственной артели имени М. Горького Артюховского сельского Совета Ленинского района Курской области	Курская земледельческая экспедиция	1961	34	
861	" -	Почвенная карта и картограмма подвижного фосфора и эродированных земель сельскохозяйственной артели имени М. Горького Артюховского сельского Совета Ленинского района Курской области	" -	1960	4	
862	" -	Объяснительная записка к почвенной карте сельскохозяйственной артели имени Ленина Капуринского сельского Совета Ленинского района Курской области	" -	1960	32	
863	" -	Почвенная карта сельскохозяйственной артели имени Ленина Ленинского района Курской области	" -	1960	I	
864	" -	Почвенная карта и картограмма подвижного фосфора и эродированных земель сельскохозяйственной артели "Россия" при селениях 3-е Дьяконово, 1-е Дьяконово Ленинского района Курской области	Управление землеустройства	1956	7	

1	2	3	4	5	6	7
865	Шифр не присваивается	Объяснительная записка к почвенной карте сельскохозяйственной артели имени Тельмана Быкановского 2-го Совета Ленинского района Курской области	Управление землеустройства	1954	26	I
866	- " -	Почвенная карта сельскохозяйственной артели имени Тельмана Ленинского района Курской области	- " -			I
867	- " -	Почвы колхоза "Большевик" Льговского района Курской области и рекомендации по использованию земель	Льговский район	1967	69	I
868	- " -	Почвенная карта сельскохозяйственной артели "Большевик" Льговского района Курской области	- " -	1967		I
869	- " -	Почвенная карта Викторовского отделения Льговской селекционной станции Курской области	Южный филиал "Ростгипрозем"	1964		I
870	- " -	Почвы 2-го отделения плодородного совхоза имени А.Гайдара Льговского района Курской области и рекомендации по рациональному использованию земель	Курская землеустроительная экспедиция	1969	34	
871	- " -	Почвенная карта 2-го отделения плодородного совхоза имени А.Гайдара Льговского района Курской области	Курское отделение "Ростгипрозем"	1971		I

1	2	3	4	5	6	7
872	Лифр не присваивался	Почвенная карта сельскохозяйственной артели имени Дзержинского Льговского района Курской области	Курская земледельческая экспедиция	1968	I	
873	-	Почвенная карта сельскохозяйственной артели имени Максима Горького Льговского района Курской области	-	1964	I	
874	-	Почвы сельскохозяйственной артели "Искра" Вышнедеревенского сельского Совета Льговского района Курской области и рекомендации по рациональному использованию земель	-	1963	46	
875	-	Почвенная карта сельскохозяйственной артели "Искра" Льговского района Курской области	-	1963	I	
876	-	Почвы сельскохозяйственной артели имени Калинина Льговского района Курской области и мероприятия по рациональному использованию земель	-	1964	31	
877	-	Почвенная карта сельскохозяйственной артели имени Калинина Льговского производственного колхозно-совхозного управления Курской области	-	1964	I	
878	-	Почвы сельскохозяйственной артели имени Куйбышева Льговского района Курской области и мероприятия по рациональному использованию земель	-	1964	49	
879	-	Почвенная карта сельскохозяйственной артели имени Куйбышева Льговского района Курской области	-	1965	I	

863а. Шифр не  
присваивался  
Почвы колхоза "Прогресс" Льговского района Кур- Курское  
ской области и рекомендации по рациональному их отделение ин-та  
использованию. Росгипрозем 1971 66

1	2	3	4	5	6	7
880	Шифр не присваивался	Объяснительная записка к почвенной карте кол- хоза имени Ленина Льговского района Курской об- ласти	Курская земле- устроительная экспедиция	1963	44	
881	-	Почвенная карта сельскохозяйственной артели имени Ленина Льговского района Курской об- ласти	-	1963	1	
882	-	Почвы Льговского плодотомического совхоза и рекомендации по использованию земель	-	1967	34	
883	-	Почвенная карта Льговского плодотомическо- го совхоза Льговского района Курской области	-	1967	4	
883а. (см. выше)	-	Почвенная карта колхоза "Прогресс" Льговского района Курской области	Курское отделение института "Рос- гипрозем"	1972	1	
885	-	Почвы колхоза "Путь Ленина" Льговского райо- на Курской области и мероприятия по радио- нальному использованию земель (Объяснитель- ная записка к почвенной карте и картограмма)	Курская земле- устроительная экспедиция	1963	35	
886	-	Почвенная карта сельскохозяйственной артели "Путь Ленина" Льговского района Курской об- ласти	-	1964	1	
887	-	Почвы колхоза "Рассвет" Городенского сельско- го Совета Льговского района Курской области и мероприятия по рациональному использованию земель	-	1964	48	
888	-	Почвенная карта сельскохозяйственной артели "Рассвет" Льговского района Курской области	-	1964	1	

1		2	3	4	5	6	7
889	Шифр не присваивался	Почвы колхоза "Родина" Льговского района Курской области и рекомендации по рациональному использованию земель	Курская землеустроительная экспедиция	1963	43		
890	" - "	Почвенная карта сельскохозяйственной артели "Родина" Льговского района Курской области	" - "	1963	I		
891	" - "	Объяснительная записка к почвенной карте сельскохозяйственной артели имени Крупской Прилепского сельского Совета Мантуровского района Курской области	Мантуровский район Управление землеустройства	1956	14		
892	" - "	Почвенная карта землепользования сельскохозяйственной артели имени Крупской Прилепского сельского Совета Мантуровского района Курской области	" - "	1956	I		
893	" - "	Объяснительная записка к почвенной карте сельскохозяйственной артели имени Куйбышева Гудинского сельского Совета Мантуровского района Курской области	" - "	1956	10		
894	" - "	Почвенная карта землепользования сельскохозяйственной артели имени Куйбышева Гудинского сельского Совета Мантуровского района Курской области	" - "	1956	I		
895	" - "	Объяснительная записка к почвенной карте сельскохозяйственной артели имени Хрущева Березининского сельского Совета Михайловского района Курской области	" - "	1952	7		



I	2	3	4						
			1	5	1	6	1	7	
896	Цифр не присваивался	Почвенная карта сельскохозяйственной артели имени Хрущева Веретинского сельского Совета Михайловского района Курской области	Управление землеустройства						I
Обоянский район									
897	-	Почвенная карта землепользования сельскохозяйственной артели "Красное знамя" Шевелевского сельского Совета Обоянского района Курской области	-	1955	-				I
Октябрьский район									
898	-	Объяснительная записка к почвенной карте сельскохозяйственной артели имени Буденного Егорьевского сельского Совета Октябрьского района Курской области	Управление землеустройства и севооборотов	1952					9
899	-	Почвенная карта сельскохозяйственной артели имени Буденного Егорьевского сельского Совета Октябрьского района Курской области	-	1952					I
900	-	Объяснительная записка к почвенной карте сельскохозяйственной артели "Верный путь" Мерновского сельского Совета Октябрьского района Курской области	Управление землеустройства	1952					8
901	-	Почвенная карта сельскохозяйственной артели "Верный путь" Мерновского сельского Совета Октябрьского района Курской области	-	1952					2
902	-	Объяснительная записка к почвенной карте сельскохозяйственной артели имени Ворошилова Алексеевского сельского Совета Октябрьского района Курской области	Управление землеустройства и севооборотов	1952					5

I	1	2	3	4	5	6	7
903	Шифр не присваивался		Почвенная карта сельскохозяйственной артели имени Ворошилова Алексеевского сельского Совета Октябрьского района Курской области	Управление землеустройства и севооборотов	1952	I	
904	-	-	Объяснительная записка к почвенной карте сельскохозяйственной артели имени Мухоморова Егорьевского сельского Совета Октябрьского района Курской области	Управление землеустройства		7	
905	-	-	Почвенная карта сельскохозяйственной артели имени Мухоморова Егорьевского сельского Совета Октябрьского района Курской области	-	1952	I	
906	-	-	Объяснительная записка к почвенной карте сельскохозяйственной артели имени Калинина Егорьевского сельского Совета Октябрьского района Курской области	Управление землеустройства и севооборотов	1952	6	
907	-	-	Почвенная карта сельскохозяйственной артели имени Калинина селения Сергеевка Октябрьского района Курской области	-	1952	I	
908	-	-	Объяснительная записка к почвенной карте сельскохозяйственной артели имени Мухоморова Раздоленского сельского Совета Октябрьского района Курской области	Управление землеустройства	1952	5	
909	-	-	Почвенная карта сельскохозяйственной артели имени Мухоморова Раздоленского сельского Совета Октябрьского района Курской области	-	1953	I	
910	-	-	Почвенная карта сельскохозяйственной артели "Красная Весна" Бачковского сельского Совета Октябрьского района Курской области	-		I	

I	1	2	3	4	5	6	7
911	Шифр не привален		Объяснительная записка к почвенной карте сельскохозяйственной артели "Красная Звезда" Раздольского сельского Совета Октябрьского района Курской области	Управление землеустройства и сооружений	1952	4	
912	- "		Почвенная карта сельскохозяйственной артели "Красная Звезда" Раздольского сельского Совета Октябрьского района Курской области	- "	1952	I	
913	- "		Объяснительная записка к почвенной карте сельскохозяйственной артели "Красный партизан" Быковского сельского Совета Октябрьского района Курской области	Управление землеустройства	1952	5	
914	- "		Почвенная карта сельскохозяйственной артели "Красный партизан" Быковского сельского Совета Октябрьского района Курской области	- "	1952	2	
915	- "		Почвенная карта сельскохозяйственной артели имени Мичурина Лачинского сельского Совета Октябрьского района Курской области	- "	1952	I	
916	- "		Объяснительная записка к почвенной карте сельскохозяйственной артели имени Молотова Нижне-Грайворонского сельского Совета Октябрьского района Курской области	- "	1952	8	
917	- "		Почвенная карта сельскохозяйственной артели имени Молотова Нижне-Грайворонского сельского Совета Октябрьского района Курской области	- "	1952	I	
918	- "		Объяснительная записка к почвенной карте сельскохозяйственной артели "Новый свет" Мерновского сельского Совета Октябрьского района Курской области	- "	1952	9	

№ п/п	Наименование	Год	Вид	Содержание	Страницы
919	Повенная карта сельскохозяйственной артели "Новый свет" Меловецкого сельского Совета Октябрьского района Курской области	1952	I	Управление землеустройства	1-6
920	Объяснительная записка к почвенной карте сельскохозяйственной артели "Оборона страны" Быковского сельского Совета Октябрьского района Курской области	1952	6	" - "	
921	Повенная карта сельскохозяйственной артели "Оборона страны" Быковского сельского Совета Октябрьского района Курской области	1952	I	" - "	
922	Повенная карта сельскохозяйственной артели имени 1-го Мая Октябрьского сельского Совета Октябрьского района Курской области	1952	I	" - "	
923	Объяснительная записка к почвенной карте сельскохозяйственной артели "16-й партсъезд" Мачиновского сельского Совета Октябрьского района Курской области	1952	8	" - "	
924	Повенная карта сельскохозяйственной артели "16-й партсъезд" Мачиновского сельского Совета Октябрьского района Курской области	1952	I	Управление землеустройства и севооборотов	
925	Объяснительная записка к почвенной карте сельскохозяйственной артели "Победа" Быковского сельского Совета Октябрьского района Курской области	1952	I2	Управление землеустройства	
926	Повенная карта сельскохозяйственной артели "Победа" Быковского сельского Совета Октябрьского района Курской области	1952	I2	" - "	
927	Объяснительная записка к почвенной карте сельскохозяйственной артели "Прогресс" Егорьевского сельского Совета Октябрьского района Курской области	1952	5	" - "	

1	2	3	4						
			1	2	3	4	5	6	7
928	Шифр не присваивался	Почвенная карта сельскохозяйственной артели "Прогресс" Егорьевского сельского Совета Октябрьского района Курской области	Управление землеустройства	1952	I				
929	-	Объяснительная записка к почвенной карте сельскохозяйственной артели "Путь Ильича" Натальинского сельского Совета Октябрьского района Курской области	-	1952	8				
930	-	Почвенная карта сельскохозяйственной артели "Путь Ильича" Натальинского сельского Совета Октябрьского района Курской области	-	1952	I				
931	-	Объяснительная записка к почвенной карте сельскохозяйственной артели "Путь к социализму" Алексеевского сельского Совета Октябрьского района Курской области	Управление землеустройства и севоборонов	1952	7				
932	-	Почвенная карта сельскохозяйственной артели "Путь к социализму" Алексеевского сельского Совета Октябрьского района Курской области	-	1952	I				
933	-	Объяснительная записка к почвенной карте сельскохозяйственной артели "Свободный труд" Натальинского сельского Совета Октябрьского района Курской области	Управление землеустройства	1952	8				
934	-	Почвенная карта сельскохозяйственной артели "Свободный труд" Натальинского сельского Совета Октябрьского района Курской области	-	1952	I				
935	-	Объяснительная записка к почвенной карте сельскохозяйственной артели имени Сталина Трайворонского сельского Совета Октябрьского района Курской области	-	1952	9				
936	-	Почвенная карта сельскохозяйственной артели имени Сталина Трайворонского сельского Совета Октябрьского района Курской области	-	1952	I				

I	I	2	3	4	5	6	7
937	Шифр не присваивался	Объяснительная записка к почвенной карте сельскохозяйственной артели имени Хрущева устройства и се- лаинового сельского Совета Октябрьско-вооборотов го района Курской области	Управление земле- устройства	1952	7		
938	-	Почвенная карта сельскохозяйственной артели имени Хрущева селения Марьино Октябрьского района Курской области	-	1952	I		
<u>Понировский район</u>							
939	-	Объяснительная записка к почвенной карте сельскохозяйственной артели имени Вороши- лова Брусовского сельского Совета Пониро- вского района Курской области	Управление земле- устройства	1953	32		
940	-	Почвенная карта сельскохозяйственной арте- ли имени Ворошилова селения Брусовое По- нировского района Курской области	-	1953	I		
941	-	Объяснительная записка к почвенной карте сельскохозяйственной артели им. Держави- нского Березовецкого сельского Совета По- нировского района Курской области	-	1953	38		
942	-	Почвенная карта сельскохозяйственной арте- ли имени Державинского Березовецкого сель- ского Совета Понировского района Курской области	-	1953	I		
943	-	Объяснительная записка к почвенной карте сельскохозяйственной артели "Заря комму- низма" Ольховатского сельского Совета Понировского района Курской области	-	1953	31		
944	-	Почвенная карта сельскохозяйственной арте- ли "Заря коммунизма" Ольховатского сель- ского Совета Понировского района Курской области	-	1953	I		

1	2	3	4						
			1	5	1	6	1	7	
945	Шифр не присваивался	Объяснительная записка к почвенной карте сельскохознайственной артели им. Калинина Становского района Курской области	Управление землеустройства					21	
946	-	Почвенная карта сельскохознайственной артели имени Калинина Становского сельского Совета Поньровского района Курской области	-	19				I	
947	-	Объяснительная записка к почвенной карте сельскохознайственной артели "Колосудар" Горняковского сельского Совета Поньровского района Курской области	-	1953				39	
948	-	Почвенная карта сельскохознайственной артели "Колосудар" селения Горяиново Поньровского района Курской области	-	1953				I	
949	-	Объяснительная записка к почвенной карте сельскохознайственной артели имени Ленина Верхне-Смординского сельского Совета Поньровского района Курской области	Отдел землеустройства и севооборотов	1953				27	
950	-	Почвенная карта сельскохознайственной артели имени Ленина Верхне-Смординского сельского Совета Поньровского района Курской области	-	1953				I	
951	-	Объяснительная записка к почвенной карте сельскохознайственной артели "Ленинский путь" Вобровского сельского Совета Поньровского района Курской области	Управление землеустройства	1953				23	
952	-	Почвенная карта сельскохознайственной артели "Ленинский путь" Вобровского сельского Совета Поньровского района Курской области	-	1953				18	
953	-	Объяснительная записка к почвенной карте сельскохознайственной артели имени Маленкова Матвеевского сельского Совета Поньровского района Курской области	Управление землеустройства и севооборотов	1953				26	

1		2	3	4	5	6	7
954	Шифр не присваивался	Почвенная карта сельскохозяйственной артели имени Маленкова Матвеевского сельского Совета Поньровского района Курской области	Управление землеустройства и севооборотов	1953	I		
955	-	Объяснительная записка к почвенной карте сельскохозяйственной артели имени Маяковского Бобровского сельского Совета Поньровского района Курской области	Управление землеустройства	1953	32		
956	-	Почвенная карта сельскохозяйственной артели имени Маяковского Бобровского сельского Совета Поньровского района Курской области	-	1953	I		
957	-	Объяснительная записка к почвенной карте сельскохозяйственной артели имени Молотова Верхне-Смородицкого сельского Совета Поньровского района Курской области	Управление землеустройства и севооборотов	1953	22		
958	-	Почвенная карта сельскохозяйственной артели имени Молотова Верхне-Смородицкого сельского Совета Поньровского района Курской области	-	1953	I		
959	-	Объяснительная записка к почвенной карте сельскохозяйственной артели "Победа" Матвеевского сельского Совета Поньровского района Курской области	Управление землеустройства	1953	20		
960	-	Почвенная карта сельскохозяйственной артели "Победа" Матвеевского сельского Совета Поньровского района Курской области	-	1953	I		
961	-	Отчет о почвенном обследовании Поньровского сортоучастка Поньровского района Курской области	-	1960	19		
962	-	Почвенная карта и картограмма подвижного ка- лия и фосфора в почвах Поньровского сорто- участка Поньровского района Курской области	-	1960	3		



1	2	3	4	5	6	7
963	Шифр не присваивался	Объяснительная записка к почвенной карте "Путь Ильича" сельскохозяйственной артели "Путь Ильича" Нижне-Смородинского сельского Совета Поньровского района Курской области	Управление землеустройства	1953	31	
964	-	Почвенная карта сельскохозяйственной артели "Путь Ильича" Нижне-Смородинского сельского Совета Поньровского района Курской области	-	1953	1	
965	-	Объяснительная записка к почвенной карте сельскохозяйственной артели "Путь к коммунизму" 1-го Поньровского сельского Совета Поньровского района Курской области	-	1953	31	
966	-	Почвенная карта сельскохозяйственной артели "Путь к коммунизму" Посетковского сельского Совета Поньровского района Курской области	-	1953	1	
967	-	Объяснительная записка к почвенной карте сельскохозяйственной артели имени Рокоссовского 1-го Поньровского сельского Совета Поньровского района Курской области	-	1953	27	
968	-	Почвенная карта сельскохозяйственной артели имени Рокоссовского селения 1-е Поньри Поньровского района Курской области	-	1953	1	
969	-	Объяснительная записка к почвенной карте сельскохозяйственной артели имени Сталина Никольского сельского Совета Поньровского района Курской области	-	1953	29	
970	-	Почвенная карта сельскохозяйственной артели имени Сталина селения Прилепы Поньровского района Курской области	-	1953	1	
971	-	Объяснительная записка к почвенной карте сельскохозяйственной артели "Сталинский клич" 2-го Поньровского сельского Совета Поньровского района Курской области	Управление землеустройства и севособоротов	1953	29	

242

1	2	3	4	5	6	7
972	Шифр не присваивался	Почвенная карта сельскохозяйственной артели "Сталинский клич" 2-го Понировского сельского Совета Понировского района Курской области	Управление землеустройства и севооборотов	1953	I	
973	" - "	Объяснительная записка к почвенной карте сельскохозяйственной артели "Сталинский клич" 2-го Понировского сельского Совета Понировского района Курской области	Управление землеустройства	1953	21	
974	" - "	Почвенная карта сельскохозяйственной артели "Сталинский клич" 2-го Понировского сельского Совета Понировского района Курской области	" - "	1953	I	
975	" - "	Объяснительная записка к почвенной карте сельскохозяйственной артели имени Тельмана Верхне-Смородинского сельского Совета Понировского района Курской области	Управление землеустройства и севооборотов	1953	23	
976	" - "	Почвенная карта сельскохозяйственной артели имени Тельмана Верхне-Смородинского сельского Совета Понировского района Курской области	" - "	1953	I	
977	" - "	Объяснительная записка к почвенной карте сельскохозяйственной артели имени Хрущева Никольского сельского Совета Понировского района Курской области	Управление землеустройства	1953	22	
978	" - "	Почвенная карта сельскохозяйственной артели имени Хрущева Никольского сельского Совета Понировского района Курской области	" - "	1953	I	
979	" - "	Понировский район Объяснительная записка к почвенной карте сельскохозяйственной артели имени Буденного Верхне-Плосковского сельского Совета Прис-тенского района Курской области				
980	" - "	Почвенная карта сельскохозяйственной артели	" - "	1956	6	

1	2	3	4	5	6	7
1	2	3	4	5	6	7
		имени Буденного Верхне-Плосковского сельского Совета Пристенского района Курской области	Управление землеустройства	1956	I	
381	Шифр не присваивался	Объяснительная записка к почвенной карте сельскохозяйственной артели имени Ворошилова Верхне-Плосковского сельского Совета Пристенского района Курской области	-	1956	I2	
382	-	Почвенная карта землепользования сельскохозяйственной артели имени Ворошилова Верхне-Плосковского сельского Совета Пристенского района Курской области	-	1956	I	
383	-	Объяснительная записка к почвенной карте сельскохозяйственной артели "Завет Ильича" 2-го Плосковского сельского Совета Пристенского района Курской области	-	1956	II	
384	-	Почвенная карта сельскохозяйственной артели "Завет Ильича" 2-го Плосковского сельского Совета Пристенского района Курской области	-	1956	I	
385	-	Объяснительная записка к почвенной карте сельскохозяйственной артели имени Калинина Верхне-Плосковского сельского Совета Пристенского района Курской области	-	1956	I3	
386	-	Почвенная карта землепользования сельскохозяйственной артели имени Калинина Верхне-Плосковского сельского Совета Пристенского района Курской области	-	1956	I	
387	-	Объяснительная записка к почвенной карте сельскохозяйственной артели имени Курова Колбасовского сельского Совета Пристенского района Курской области	-	1956	I2	
388	-	Почвенная карта землепользования сельскохозяйственной артели имени Курова Колбасовского сельского Совета Пристенского района Курской области	-	1956	I	

1	2	3	4	5	6	7
989	Шифр не присваивался	Объяснительная записка к почвенной карте Верховского отделения сахарного комбината имени Кирова Пристенского района Курской области	Управление землеустройства	1958	13	
990	-	Почвенная карта Верховского отделения сахарного комбината имени Кирова Пристенского района Курской области	-	1958	1	
991	-	Объяснительная записка к почвенной карте Комсомольского отделения сахарного комбината имени Кирова Пристенского района Курской области	-	1958	10	
992	-	Почвенная карта Комсомольского отделения сахарного комбината имени Кирова Пристенского района Курской области	-	1958	1	
993	-	Объяснительная записка к почвенной карте отделения "Озерское" совхоза имени Кирова Пристенского района Курской области	-	1958	12	
994	-	Почвенная карта отделения "Озерское" совхоза имени Кирова Пристенского района Курской области	-	1958	1	
995	-	Объяснительная записка к почвенной карте совхоза имени Кирова отделения "Политотдел" Пристенского района Курской области	-	1958	13	
996	-	Почвенная карта совхоза имени Кирова отделения "Политотдел" Пристенского района Курской области	-	1958	1	
997	-	Объяснительная записка к почвенной карте сельскохозяйственной артели "Красное знамя" Пристенского сельского Совета Пристенского района Курской области	-	1956	14	
998	-	Почвенная карта землепользования сельскохозяйственной артели "Красное знамя" Пристенского сельского Совета Пристенского района Курской области	-	1956	1	

1		2	3	4	5	6	7
999	Шифр не присваивался	Объяснительная записка к почвенной карте сельскохозяйственной артели "Красный Октябрь" Верхне-Плосковского сельского Совета Пристенского района Курской области	Управление землеустройства	1956	10		
1000	-	Почвенная карта сельскохозяйственной артели "Красный Октябрь" Верхне-Плосковского сельского Совета Пристенского района Курской области	-	1956	1		
1001	-	Объяснительная записка к почвенной карте сельскохозяйственной артели имени Ленина Прилепского сельского Совета Пристенского района Курской области	-	1956	14		
1002	-	Почвенная карта землепользования сельскохозяйственной артели имени Ленина Прилепского сельского Совета Пристенского района Курской области	-	1956	1		
1003	-	Объяснительная записка к почвенной карте сельскохозяйственной артели имени Молотова Верхне-Плосковского сельского Совета Пристенского района Курской области	-	1956	9		
1004	-	Почвенная карта сельскохозяйственной артели имени Молотова Верхне-Плосковского сельского Совета Пристенского района Курской области	-	1956	1		
1005	-	Объяснительная записка к почвенной карте сельскохозяйственной артели "12 Октябрь" Пристенского сельского Совета Пристенского района Курской области	-	1956	13		
1006	-	Почвенная карта сельскохозяйственной артели "12 Октябрь" Пристенского сельского Совета Пристенского района Курской области	-	1956	1		
1007	-	Объяснительная записка к почвенной карте сельскохозяйственной артели "Путь к коммунизму" Сазановского сельского Совета Пристенского района Курской области	-	1956	15		

I	1	2	3	4	5	6	7
1008	Шифр не присваивался	Почвенная карта сельскохозяйственной артели "Путь к коммунизму" Сазановского сельского Совета Пристенского района Курской области	Управление землеустройства	1956	I		
1009	" - "	Почвенная карта колхоза имени Свердлова Пристенского района Курской области	Курское отделение института "Росгипрозем"	1972	I		
1010	" - "	Объяснительная записка к почвенной карте сельскохозяйственной артели "Спартак" Ржавского сельского Совета Пристенского района Курской области	Управление землеустройства	1956	I2		
1011	" - "	Почвенная карта землепользования сельскохозяйственной артели "Спартак" Ржавского сельского Совета Пристенского района Курской области	" - "	1956	I		
1012	" - "	Объяснительная записка к почвенной карте сельскохозяйственной артели имени Сталина 2-го Плесковского сельского Совета Пристенского района Курской области	" - "	1955	II		
1013	" - "	Почвенная карта землепользования сельскохозяйственной артели имени Сталина 2-го Плесковского сельского Совета Пристенского района Курской области	" - "	1956	I		
1014	" - "	Объяснительная записка к почвенной карте сельскохозяйственной артели имени Хрущева Дон-Селицкого сельского Совета Пристенского района Курской области	" - "	1956	I4		
1015	" - "	Почвенная карта землепользования сельскохозяйственной артели имени Хрущева Дон-Селицкого сельского Совета Пристенского района Курской области	" - "	1956	I		
1016	" - "	Объяснительная записка к почвенной карте сельскохозяйственной артели имени Чапаева Ржавского сельского Совета Пристенского района Курской области	" - "	1956	20		

1	2	3	4	5	6	7
1017	Шифр не присваивался	Почвенная карта землепользования сельского хозяйства артели имени Чапаева Рязанского сельского Совета Пристенского района Курской области	Управление землепользования	1956	I	
<u>Рязанский район</u>						
1018	-	Объяснительная записка к почвенной карте сельскохозяйственной артели имени Ворошилова Ивановского сельского Совета Рязанского района Курской области	Управление землепользования и сезонных оборотов	1956	I5	
1019	-	Почвенная карта сельскохозяйственной артели имени Ворошилова селения Ивановское Рязанского района Курской области	Управление землепользования	1957	2	
1020	-	Объяснительная записка к почвенной карте сельскохозяйственной артели имени Идманова Бобровского сельского Совета Рязанского района Курской области	-	1958	I4	
1021	-	Почвенная карта сельскохозяйственной артели имени Идманова Бобровского сельского Совета Рязанского района Курской области	-	1958	I	
1022	-	Почвы колхоза имени Калинина Рязанского района Курской области и рекомендации по рациональному использованию земли. Объяснительная записка.	Курская земледельческая экспедиция	1963	37	
1023	-	Почвенная карта сельскохозяйственной артели имени Калинина Рязанского района Курской области	-	1964	I	
1024	-	Объяснительная записка к почвенной карте сельскохозяйственной артели имени Идманова - Постровского сельского Совета Рязанского района Курской области	Управление землеустройства	1956	I3	

I	1	2	3	4	5	6	7
1025	Шифр не присваивался	Почвенная карта сельскохозяйственной артели имени Кирова Костровского сельского Совета Рымльского района Курской области	Управление землеустройства		1956	I	
1026	-	Объяснительная записка к почвенной карте сельскохозяйственной артели "Красный Октябрь" Большенцовского сельского Совета Рымльского района Курской области	-	-	1958	I2	
1027	-	Почвенная карта сельскохозяйственной артели "Красный Октябрь" Большенцовского сельского Совета Рымльского района Курской области	-	-	1958	I	
1028	-	Объяснительная записка к почвенной карте сельскохозяйственной артели имени Куйбышева Капыс-тичанского сельского Совета Рымльского района Курской области	-	-	1956	II	
1029	-	Почвенная карта колхоза имени Куйбышева Капыс-тичанского сельского Совета Рымльского района Курской области	-	-	1956	I	
1030	-	Объяснительная записка к почвенной карте сельскохозяйственной артели "40 лет Октября" Пригородненского сельского Совета Рымльского района Курской области	-	-	1956	I8	
1031	-	Почвенная карта сельскохозяйственной артели имени "40 лет Октября" при селении Пригородная слобода Рымльского района Курской области	-	-	1956	I	
1032	-	Объяснительная записка к почвенной карте сельскохозяйственной артели имени Мичурина Березняновского сельского Совета Рымльского района Курской области	-	-	1958	I7	
1033	-	Почвенная карта сельскохозяйственной артели имени Мичурина Березняновского сельского Совета Рымльского района Курской области	-	-	1958	I	



I	1	2	3	4	5	6	7
1034	Шифр не присваивался	Объяснительная записка к полевой карте сельско-хозяйственной артели "Путь к коммунизму" Горелуховского района Курской области	Управление землеустройства	1958	10		
1035	-	Почвенная карта сельскохозяйственной артели "Путь к коммунизму" Горелуховского сельского района Курской области	-	1958	1		
1036	-	Почвенная карта сельскохозяйственной артели "Россия" Рыльского района Курской области	Курская землеустроительная экспедиция	1962	5		
1037	-	Объяснительная записка к полевой карте сельскохозяйственной артели имени Свердлова Мало-Гнеушевского сельского района Курской области	Управление землеустройства	1957	14		
1038	-	Почвенная карта сельскохозяйственной артели имени Свердлова Мало-Гнеушевского сельского района Курской области	-	1959	1		
1039	-	Объяснительная записка к полевой карте сельскохозяйственной артели имени Советской Армии Октябрьского сельского района Курской области	-	1956	17		
1040	-	Почвенная карта сельскохозяйственной артели имени Советской Армии селения Степановка Октябрьского сельского района Курской области	-	1956	1		
1041	-	Объяснительная записка к полевой карте сельскохозяйственной артели имени Буназе Костюковского сельского района Курской области	-	1956	12		
1042	-	Почвенная карта сельскохозяйственной артели имени Буназе селения Именная Рыльского района Курской области	-	1956	1		

1		2	3	4	5	6	7
			Свободинский район				
1043	Шир не присваи- вался	-	Объяснительная записка к почвенной карте сель- скохозяйственной артели имени Ворошилова Зиро- вского сельского Совета Свободинского района Курской области	Управление землеустройства	1957	16	
1044	" -	-	Почвенная карта сельскохозяйственной артели име- ни Ворошилова Зировского сельского Совета Свободинского района Курской области	" -	1957	1	
1045	" -	-	Объяснительная записка к почвенной карте сель- скохозяйственной артели имени Димитрова Свобо- динского района Курской области	" -	1958	40	
1046	" -	-	Почвенная карта сельскохозяйственной артели име- ни Димитрова Свободинского района Курской области	" -	1957	1	
1047	" -	-	Объяснительная записка к почвенной карте сельско- хозяйственной артели "Коминтерн" Никольского сель- ского Совета Свободинского района Курской области	" -	1957	31	
1048	" -	-	Почвенная карта сельскохозяйственной артели "Ко- минтерн" Никольского сельского Совета Свободин- ского района Курской области	" -	1957	1	
1049	" -	-	Объяснительная записка к почвенной карте сельско- хозяйственной артели "Красное знамя" 2-го Во- робьевского сельского Совета Свободинского райо- на Курской области	" -	1957	20	
1050	" -	-	Почвенная карта сельскохозяйственной артели "Крас- ное знамя" 2-го Воробьевского сельского Совета Свободинского района Курской области	" -	1957	1	
1051	" -	-	Объяснительная записка к почвенной карте сель- скохозяйственной артели имени Крупской Зиро- вского сельского Совета Свободинского района Курской области	" -	1957		

		1 2 3 4 5 6 7						
I	II							
		1	2	3	4	5	6	7
1052	Шифр на призывав- ся		Почвенная карта сельскохозяйственной артели имени Курской Звездочки сельского Совета Свободинского района Курской области. Схе- матический чертеж почвенных разностей по кол- хозу имени Курской.	Управление Совета землеустройства		1957	2	
1053	" - "		Объяснительная записка к почвенной карте сель- скохозяйственной артели "Культурная револю- ция" Гремяченского сельского Совета Свободин- ского района Курской области	" - "		1957	28	
1054	" - "		Почвенная карта сельскохозяйственной артели "Культурная революция" Гремяченского сельского Совета Свободинского района Курской области	" - "		1957	I	
1055	" - "		Объяснительная записка к почвенной карте сельскохозяйственной артели имени Ленина 2-го Ворообьевского сельского Совета Свободинского района Курской области	" - "		1957	32	
1056	" - "		Почвенная карта сельскохозяйственной артели имени Ленина 2-го Ворообьевского сельского Со- вета Свободинского района Курской области	" - "		1957	I	
1057	" - "		Объяснительная записка к почвенной карте сель- скохозяйственной артели имени Реввоенсовета Долговского сельского Совета Свободинского района Курской области	" - "		1957	32	
1058	" - "		Почвенная карта сельскохозяйственной артели имени Реввоенсовета Долговского сельского Со- вета Свободинского района Курской области	" - "		1957	I	
1059	" - "		Объяснительная записка к почвенной карте сель- скохозяйственной артели "Путь к коммунизму" Шестопаловского сельского Совета Свободинского района Курской области	" - "		1957	I6	
1060	" - "		Почвенная карта сельскохозяйственной артели "Путь к коммунизму" Шестопаловского сельского	" - "		1957		

1	2	3	4	5	6	7
1	2	3	4	5	6	7
		Совета Свободинского района Курской области	Управление земле- устройства	1957	1	1
1061	Шифр не присваи- вался	Объяснительная записка к почвенной карте сельскохо- зяйственной артели "Серп и молот" Никольского сельского Совета Свободинского района Курской области	- "	1957	13	
1062	- "	Почвенная карта сельскохозяйственной артели "Серп и молот" Никольского сельского Совета Свободинского района Курской области	- "	1957	1	
1063	- "	Объяснительная записка к почвенной карте сельскохо- зяйственной артели "Труженик" Будановского сельского Совета Свободинского района Курской области	- "	1957	43	
1064	- "	Почвенная карта сельскохозяйственной артели "Труженик" Будановского сельского Совета Свободинского района Курской области	- "	1957	1	
1065	- "	Объяснительная записка к почвенной карте сельскохо- зяйственной артели имени Энгельса 2-го Воробьевского сельского Совета Свободинского района Курской области	- "	1957	37	
1066	- "	Почвенная карта сельскохозяйственной артели имени Энгельса 2-го Воробьевского сельского Совета Свобо- динского района Курской области	- "	1957	2	
		Советский район				
1067	- "	Объяснительная записка к почвенной карте Грязновско- го отделения Каменогорского совхоза Советского райо- на Курской области	- "	1959	23	
1068	- "	Почвенная карта Грязновского отделения Каменогор- ского совхоза Советского района Курской области	- "	1959	1	

1	2	3	4	5	6	7
1069	Шифр не присваи- вался	Объяснительная записка к почвенной карте "Торо- дического" отделения "Каменогорского" совхоза Советского района Курской области	Управление землеусть- ройства	1959	19	
1070	-	Почвенная карта "Городищенского" отделения "Каменогорского" совхоза Советского района Курской области	-	1959	I	
1071	-	Объяснительная записка к почвенной карте "Каменогорского" отделения совхоза "Каменогорский" Советского района Курской области	-	1959	22	
1072	-	Почвенная карта "Каменогорского" отделения сов- хоза "Каменогорский" Советского района Курской области	-	1959	I	
1073	-	Объяснительная записка к почвенной карте "Петро- павловского" отделения "Каменогорского" совхоза Советского района Курской области	-	1959	21	
1074	-	Почвенная карта "Петропавловского" отделения "Каменогорского" совхоза Советского района Курской области	-	1959	I	
1075	-	Объяснительная записка к почвенной карте сель- скохозяйственной артели имени Красной Армии Верхне-Апоченского сельского Совета Советского района Курской области	Управление землеустрой- ства и севообо- ротов	1951	9	
1076	-	Почвенная карта сельскохозяйственной артели имени Красной Армии Верхне-Апоченского сельско- го Совета Советского района Курской области	-	1951	I	
1077	-	Объяснительная записка к почвенной карте сель- скохозяйственной артели "Красный Октябрь" Верхне-Апоченского сельского Совета Советского района Курской области	-	1951	8	

		3									
		1		2		3		4		5	
		1		2		3		4		5	
		1		2		3		4		5	
		1		2		3		4		5	
		1		2		3		4		5	
		1		2		3		4		5	
		1		2		3		4		5	
		1		2		3		4		5	
		1		2		3		4		5	
		1		2		3		4		5	
		1		2		3		4		5	
		1		2		3		4		5	
		1		2		3		4		5	
		1		2		3		4		5	
		1		2		3		4		5	
		1		2		3		4		5	
		1		2		3		4		5	
		1		2		3		4		5	
		1		2		3		4		5	
		1		2		3		4		5	
		1		2		3		4		5	
		1		2		3		4		5	
		1		2		3		4		5	
		1		2		3		4		5	
		1		2		3		4		5	
		1		2		3		4		5	
		1		2		3		4		5	
		1		2		3		4		5	
		1		2		3		4		5	
		1		2		3		4		5	
		1		2		3		4		5	
		1		2		3		4		5	
		1		2		3		4		5	
		1		2		3		4		5	
		1		2		3		4		5	
		1		2		3		4		5	
		1		2		3		4		5	
		1		2		3		4		5	
		1		2		3		4		5	
		1		2		3		4		5	
		1		2		3		4		5	
		1		2		3		4		5	
		1		2		3		4		5	
		1		2		3		4		5	
		1		2		3		4		5	
		1		2		3		4		5	
		1		2		3		4		5	
		1		2		3		4		5	
		1		2		3		4		5	
		1		2		3		4		5	
		1		2		3		4		5	
		1		2		3		4		5	
		1		2		3		4		5	
		1		2		3		4		5	
		1		2		3		4		5	
		1		2		3		4		5	
		1		2		3		4		5	
		1		2		3		4		5	
		1		2		3		4		5	
		1		2		3		4		5	
		1		2		3		4		5	
		1		2		3		4		5	
		1		2		3		4		5	
		1		2		3		4		5	
		1		2		3		4		5	
		1		2		3		4		5	
		1		2		3		4		5	
		1		2		3		4		5	
		1		2		3		4		5	
		1		2		3		4		5	
		1		2		3		4		5	
		1		2		3		4		5	
		1		2		3		4		5	
		1		2		3		4		5	
		1		2		3		4		5	
		1		2		3		4		5	
		1		2		3		4		5	
		1		2		3		4		5	
		1		2		3		4		5	
		1		2		3		4		5	
		1		2		3		4		5	
		1		2		3		4		5	
		1		2		3		4		5	
		1		2		3		4		5	
		1		2		3		4		5	
		1		2		3		4		5	
		1		2		3		4		5	
		1									

I	1	2	3	4						
				1	2	3	4	5	6	7
1086	Шифр не приводи- вался	-	Почвенная карта и картограмма содержания соединений в почвах отделения "Адамов- ское" совхоза "Расховец" Советского района Курской области	Управление землеустрой- ства	-	-	-	1959	5	
1087	-	-	Объяснительная записка к почвенной карте Гриневско- го отделения совхоза "Расховец" Советского района Курской области	-	-	-	-	1959	36	
1088	-	-	Почвенная карта отделения Гриневича совхоза "Р-аско- вец" Советского района Курской области	-	-	-	-	1959	1	
1089	-	-	Объяснительная записка к почвенной карте отделения Ледовское совхоза "Расховец" Советского района Курской области	-	-	-	-	1959	22	
1090	-	-	Почвенная карта Ледовского отделения фермы № 3 совхоза "Расховец" Советского района Курской области	-	-	-	-	1959	1	
1091	-	-	Объяснительная записка к почвенной карте отделения "Центральное" и "Р-асховец" совхоза "Расховец" Советского района Курской области	-	-	-	-	1958	32	
1092	-	-	Почвенная карта отделения "Расховец" и "Централь- ное" совхоза "Расховец" Советского района Курской области	-	-	-	-	1958	1	
1093	-	-	Объяснительная записка к почвенной карте сельского зем- леустрой- ственного артели "Россия" Советского района Курской области	Курская зем- леустрой- тельная экспедиция	-	-	-	1962	19	
1094	-	-	Почвенная карта сельскохозяйственной артели "Рос- сия" селений Плотавец, Александровка, Мирлозна, Михайло-Анненское Советского района Курской об- ласти	-	-	-	-	1962	2	
1095	-	-	Почвенная карта сельскохозяйственной артели име- ни Чапаева Верхне-Поченского сельского Совета	-	-	-	-	1962	2	

1	2	3	4						
			1	2	3	4	5	6	7
		Советского района Курской области	Управление землеустройства				1952	I	
1096	Шифр не присвоен	Объяснительная записка к почвенной карте сельскохозяйственной артели имени Чапаева Верхне-Апоченского сельского Совета Советского района Курской области	Управление землеустройства и севооборотов				1951	7	
1097	" -	Объяснительная записка к почвенной карте сельскохозяйственной артели имени Енгельса Верхне-Апоченского сельского Совета Советского района Курской области	" -				1951	8	
1098	" -	Почвенная карта сельскохозяйственной артели имени Енгельса Верхне-Рагозинского сельского Совета Советского района Курской области	" -				1951	I	
1099	" -	Солищевский район Объяснительная записка к почвенной карте сельскохозяйственной артели имени Буденного Афанасьевского сельского Совета Солнцевского района Курской области	Управление землеустройства				1956	18	
1100	" -	Почвенная карта землепользования сельскохозяйственной артели имени Буденного Афанасьевского сельского Совета Солнцевского района Курской области	" -				1956	I	
1101	" -	Объяснительная записка к почвенной карте сельскохозяйственной артели имени Ворошилова Чермошанского сельского Совета Солнцевского района Курской области	" -				1955	II	
1102	" -	Почвенная карта землепользования сельскохозяйственной артели имени Ворошилова Чермошанского сельского Совета Советского района Курской области	" -				1956	I	



1	2	3	4						
			1	2	3	4	5	6	7
II03	Широ не присваи- вался	Объяснительная записка к почвенной карте сельскохозяйственной артели имени М. Горького Ворообьевского сельского Совета Солнцевского района Курской области	Управление землеустрой- ства	-	-	-	1956	22	
II04	-	Почвенная карта сельскохозяйственной артели имени М. Горького Ворообьевского сельского Совета Солнцевского района Курской области	-	-	-	-	1956	1	
II05	-	Объяснительная записка к почвенной карте сельскохозяйственной артели имени М. Горького Колодезского сельского Совета Солнцевского района Курской области	-	-	-	-	1956	30	
II06	-	Почвенная карта землепользования сельскохозяйственной артели имени М. Горького Добро-Колодезского сельского Совета Солнцевского района Курской области	-	-	-	-	1956	1	
II07	-	Объяснительная записка к почвенной карте сельскохозяйственной артели "Завет Ильича" Дежевского сельского Совета Солнцевского района Курской области	-	-	-	-	1956	24	
II08	-	Почвенная карта землепользования сельскохозяйственной артели "Завет Ильича" Дежевского сельского Совета Солнцевского района Курской области	-	-	-	-	1956	1	
II09	-	Почвенная карта землепользования сельскохозяйственной артели "Знамя Ленина" Корювинского сельского Совета Солнцевского района Курской области	-	-	-	-	1956	1	
II10	-	Объяснительная записка к почвенной карте сельскохозяйственной артели "Знамя Ленина" Корювинского сельского Совета Солнцевского района Курской области	-	-	-	-	1956	18	
II11	-	Объяснительная записка к почвенной карте сельскохозяйственной артели "Знамя Ленина" Чермошнянского сельского Совета Солнцевского района Курской области	-	-	-	-	1956	13	

260

1	2	3	4						
			5	6	1	7			
III2	Шифр не привал-	Почвенная карта землепользования сельскохозяйст- венной артели "Знамя Ленина" Чермошнянского сельско-земель- ного Совета Солнцецкого района Курской области	Управление	1956	I				
III3	" - "	Объяснительная записка к почвенной карте сельско- хозяйственной артели имени Калинина Чермошнянско- го сельского Совета Солнцецкого района Курской области	" - "	1956	17				
III4	" - "	Почвенная карта землепользования сельскохозяйст- венной артели имени Калинина Чермошнянского сель- ского Совета Солнцецкого района Курской области	" - "	1956	I				
III5	" - "	Объяснительная записка к почвенной карте сельско- хозяйственной артели имени Кирова Зуевского сель- ского Совета Солнцецкого района Курской области	" - "	1956	24				
III6	" - "	Почвенная карта землепользования сельскохозяйст- венной артели имени Кирова Зуевского сельского Со- вета Солнцецкого района Курской области	" - "	1955	I				
III7	" - "	Объяснительная записка к почвенной карте сельско- хозяйственной артели имени Ленина Максимовского сель- ского Совета Солнцецкого района Курской области	" - "	1956	33				
III8	" - "	Почвенная карта землепользования сельскохозяйст- венной артели имени Ленина Максимовского сельского Совета Солнцецкого района Курской области	" - "	1956	I				
III9	" - "	Объяснительная записка к почвенной карте сельско- хозяйственной артели имени Молотова Афанасьевского сельского Совета Солнцецкого района Курской области	" - "	1956	25				
III20	" - "	Почвенная карта землепользования сельскохозяйст- венной артели имени Молотова Афанасьевского сель- ского Совета Солнцецкого района Курской области	" - "	1956	I				
III21	" - "	Объяснительная записка к почвенной карте сельско- хозяйственной артели "Освобождение" Дежовского сель- ского Совета Солнцецкого района Курской области	" - "	1956	24				

261

I	I	2	3	4	5	6	7
1122	Шифр не приводи- вался	-	Почвенная карта землепользования сельскохозяйст- венной артели "Освобождение" Девянского сельско- го Совета Солнцецкого района Курской области	Управление сельско-землеустрой- ства	1956	I	
1123	-	-	Объяснительная записка к почвенной карте сельско- хозяйственной артели "Память Ленина" Лещино-Полтав- ского сельского Совета Солнцецкого района Курской об- ласти	-	1956	I	
1124	-	-	Почвенная карта землепользования сельскохозяйст- венной артели "Память Ленина" Лещино-Полтавского сельского Совета Солнцецкого района Курской об- ласти	-	1956	I	
1125	-	-	Объяснительная записка к почвенной карте сельско- хозяйственной артели имени 17-го партсъезда Чер- мошнянского сельского Совета Солнцецкого района Кур- ской области	-	1956	I	
1126	-	-	Почвенная карта землепользования сельскохозяйст- венной артели имени 17-го партсъезда Чермошнян- ского сельского Совета Солнцецкого района Кур- ской области	-	1956	I	
1127	-	-	Объяснительная записка к почвенной карте сельско- хозяйственной артели "Победа" Субботинского сель- ского Совета Солнцецкого района Курской области	-	1956	I	
1128	-	-	Почвенная карта землепользования сельскохозяйст- венной артели "Победа" Субботинского сельского Совета Солнцецкого района Курской области	-	1956	I	
1129	-	-	Объяснительная записка к почвенной карте сельско- хозяйственной артели "Подарок Красному Октябрю" Зуевского сельского Совета Солнцецкого района Курской области	-	1958	36	
1130	-	-	Почвенная карта сельскохозяйственной артели "По- дарок Красному Октябрю" Зуевского сельского Со- вета Солнцецкого района Курской области	-	1958	I	

I		1	2	3	4	5	6	7
II31	Ифр не присваивался	Объяснительная записка к почвенной карте Пристенского отгормсовхоза Солнцевского района Курской области	1963	Курская зем-леустроительная экспедиция				30
II32	" - "	Почвенная карта Пристенского отгормсовхоза треста "Скототорм" Солнцевского района Курской области	1963	" - "				I
II33	" - "	Объяснительная записка к почвенной карте сельско-хозяйственной артели "Путь к коммунизму" Орлянского сельского Совета Солнцевского района Курской области	1956	Управление Орлянского землеустрой-ства				34
II34	" - "	Почвенная карта сельскохозяйственной артели "Путь к коммунизму" Орлянского сельского Совета Солнцевского района Курской области	1956	" - "				I
II35	" - "	Объяснительная записка к почвенной карте сельско-хозяйственной артели "Путь к коммунизму" Чермош-нянского сельского Совета Солнцевского района Курской области	1956	" - "				I6
II36	" - "	Почвенная карта землепользования сельскохозяйст-венной артели "Путь к коммунизму" Чермошного сельского Совета Солнцевского района Курской области	1956	" - "				I
II37	" - "	Объяснительная записка к почвенной карте сельско-хозяйственной артели "Путь к коммунизму" Коровин-ского сельского Совета Солнцевского района Кур-ской области	1956	" - "				24
II38	" - "	Почвенная карта сельскохозяйственной артели "Путь-к коммунизму" Коровинского сельского Совета Солн-цевского района Курской области	1956	" - "				I
II39	" - "	Объяснительная записка к почвенной карте сельско-хозяйственной артели "Путь Ленина" Буринского сельского Совета Солнцевского района Курской области	1956	" - "				26

1	2	3	4	5			7
				1	6	1	
II40	Шифр не присваивался	Почвенная карта землепользования сельскохозяйственной артели "Путь Ленина" Вучинского сельского Совета Солнцевского района Курской области	Управление землеустрой-ства	1956	I		
II41	" - "	Объяснительная записка к почвенной карте сельскохозяйственной артели "Путь Сталина" Лещино-Плотовского сельского Совета Солнцевского района Курской области	" - "	1955	22		
II42	" - "	Почвенная карта землепользования сельскохозяйственной артели "Путь Сталина" Лещино-Плотовского сельского Совета Солнцевского района Курской области	" - "	1955	I		
II43	" - "	Объяснительная записка к почвенной карте сельскохозяйственной артели "Свобода" Бородавского сельского Совета Солнцевского района Курской области	" - "	1956	15		
II44	" - "	Почвенная карта землепользования сельскохозяйственной артели "Свобода" С-Удотинского сельского Совета Солнцевского района Курской области	" - "	1956	I		
II45	" - "	Почвенная карта землепользования сельскохозяйственной артели имени Сталина Корovinского сельского Совета Солнцевского района Курской области	" - "	1956	I		
II46	" - "	Объяснительная записка к почвенной карте сельскохозяйственной артели имени Сталина Корovinского сельского Совета Солнцевского района Курской области	" - "	1956	16		
II47	" - "	Объяснительная записка к почвенной карте сельскохозяйственной артели имени Сталина Шумаковского сельского Совета Солнцевского района Курской области	" - "	1956	26		
II48	" - "	Почвенная карта землепользования сельскохозяйственной артели имени Сталина Шумаковского сельского Совета Солнцевского района Курской области	" - "	1956	I		

1	2	3	4	5	6	7
1149	Шифр не присваивался	Объяснительная записка к полевой карте сельскохозяйственной артели имени Фрунзе Бутинского сельского Совета Солнцевского района Курской области	Управление землеустройством	1956	21	
1150	" - "	Полевая карта землепользования сельскохозяйственной артели имени Фрунзе Бутинского сельского Совета Солнцевского района Курской области	" - "	1956	1	
1151	" - "	Полевая карта землепользования сельскохозяйственной артели имени Хрущева Писцовского сельского Совета Солнцевского района Курской области	" - "	1956	1	
1152	" - "	Объяснительная записка к полевой карте сельскохозяйственной артели "Центральная Правда" Демевского сельского Совета Солнцевского района Курской области	" - "	1956	26	
1153	" - "	Полевая карта сельскохозяйственной артели "Центральная Правда" Демевского сельского Совета Солнцевского района Курской области	" - "	1956	1	
1154	" - "	Объяснительная записка к полевой карте сельскохозяйственной артели имени Чапаева Старо-Мещинского сельского Совета Солнцевского района Курской области	" - "	1956	34	
1155	" - "	Полевая карта землепользования сельскохозяйственной артели имени Чапаева Старо-Мещинского сельского Совета Солнцевского района Курской области	" - "	1956	1	
1156	" - "	Стрелецкий район		1955	22	
1157	" - "	Объяснительная записка к полевой карте сельскохозяйственной артели имени Андреева Прохорова сельского Совета Стрелецкого района Курской области	" - "	1955	1	

261

I	I	2	3	4	5	6	7
1158	Шифр не присваивался	Объяснительная записка к почвенной карте сельскохозяйственной артели "Большевик" Ново-Поселковского сельского Совета Стрелецкого района Курской области	Управление землеустройства		1955	37	
1159	" - "	Почвенная карта сельскохозяйственной артели "Большевик" Ново-Поселковского сельского Совета Стрелецкого района Курской области	" - "		1955	1	
1160	" - "	Объяснительная записка к почвенной карте сельскохозяйственной артели имени Ворошилова Макаевского сельского Совета Стрелецкого района Курской области	" - "		1955	14	
1161	" - "	Почвенная карта землепользования сельскохозяйственной артели имени Ворошилова Макаевского сельского Совета Стрелецкого района Курской области	" - "		1955	1	
1162	" - "	Объяснительная записка к почвенной карте сельскохозяйственной артели имени М. Горького Шемякинского сельского Совета Стрелецкого района Курской области	" - "		1955	16	
1163	" - "	Почвенная карта сельскохозяйственной артели имени М. Горького Шемякинского сельского Совета Стрелецкого района Курской области	" - "		1955	1	
1164	" - "	Объяснительная записка к почвенной карте сельскохозяйственной артели имени Дзержинского Мокковского сельского Совета Стрелецкого района Курской области	" - "		1955	48	
1165	" - "	Почвенная карта землепользования сельскохозяйственной артели имени Дзержинского Мокковского сельского Совета Стрелецкого района Курской области	" - "		1955	1	
1166	" - "	Объяснительная записка к почвенной карте сельскохозяйственной артели имени Дзержинского Мокковского сельского Совета Стрелецкого района Курской области	" - "		1955	28	
1167	" - "	Почвенная карта сельскохозяйственной артели	" - "				

1	2	3	4	5	6	7
		имени Мухомова Букреевского сельского Совета Стрелецкого района Курской области	Управление землеустройства	1955	1	
1168	Шифр не присвоен	Объяснительная записка к почвенной карте сельскохозяйственной артели "Заря революции" Сапоговского сельского Совета Стрелецкого района Курской области	-	1955	16	
1169	-	Почвенная карта сельскохозяйственной артели "Заря революции" Сапоговского сельского Совета Стрелецкого района Курской области	-	1955	1	
1170	-	Объяснительная записка к почвенной карте сельскохозяйственной артели имени Калинина Рашиковского сельского Совета Стрелецкого района Курской области	-	1955	28	
1171	-	Почвенная карта сельскохозяйственной артели имени Калинина Рашиковского сельского Совета Стрелецкого района Курской области	-	1955	1	
1172	-	Объяснительная записка к почвенной карте сельскохозяйственной артели имени Кирова Косиновского сельского Совета Стрелецкого района Курской области	-	1955	30	
1173	-	Почвенная карта землепользования сельскохозяйственной артели имени Кирова Косиновского сельского Совета Стрелецкого района Курской области	-	1955	1	
1174	-	Объяснительная записка к почвенной карте сельскохозяйственной артели "Красный Октябрь" Полянского сельского Совета Стрелецкого района Курской области	-	1955	25	
1175	-	Почвенная карта сельскохозяйственной артели "Красный Октябрь" Анипотовского сельского Совета Стрелецкого района Курской области	-	1955	1	
1176	-	Объяснительная записка к почвенной карте сельскохозяйственной артели имени Кудышова Стрелецкого района Курской области	-	1955	25	



1	2	3	4	5	6	7
1177	Шир не присваи- вался	Почвенная карта землепользования сельскохозяйст- венной артели имени Куйбышева Н. - Носиновского сельского Совета Стрелецкого района Курской области	Управление землеустрой- ства	1955	1	1
1178	" - "	Отчеты о почвенном обследовании Курского плодо- питомнического совхоза Стрелецкого района Кур- ской области	" - "	1955	14	1
1179	" - "	Почвенная карта Курского плодопитомнического совхоза Стрелецкого района Курской области	" - "	1955	2	1
1180	" - "	Объяснительная записка к почвенной карте колхо- за имени Ленина Н. - Медведицкого сельского Совета Стрелецкого района Курской области	" - "	1955	27	1
1181	" - "	Почвенная карта землепользования сельскохозяйст- венной артели имени Ленина Н. - Медведицкого сельско- го Совета Стрелецкого района Курской области	" - "	1955	1	1
1182	" - "	Объяснительная записка к почвенной карте сельско- хозяйственной артели имени Маленкова, Шемкинского сельского Совета Стрелецкого района Курской области	" - "	1955	18	1
1183	" - "	Почвенная карта землепользования сельскохозяйст- венной артели имени Маленкова, Шемкинского сельско- го Совета Стрелецкого района Курской области	" - "	1955	1	1
1184	" - "	Объяснительная записка к почвенной карте сельско- хозяйственной артели имени Молотова Волобуевского сельского Совета Стрелецкого района Курской области	" - "	1955	21	1
1185	" - "	Почвенная карта сельскохозяйственной артели име- ни Молотова Волобуевского сельского Совета Стре- лецкого района Курской области	" - "	1955	1	1

I	1	2	3	4	5	6	7
1186	Шифр не присваивался	-	Объяснительная записка к почвенной карте сельскохозяйственной артели "Новая жизнь" Пименовского сельского Совета Стрелецкого района Курской области	Управление землеустройства	1955	31	
1187	-	-	Почвенная карта сельскохозяйственной артели "Новая жизнь" Пименовского сельского Совета Стрелецкого района Курской области	-	1955	1	
1188	-	-	Объяснительная записка к почвенной карте сельскохозяйственной артели "Новый путь" Полянского сельского Совета Стрелецкого района Курской области	-	1955	13	
1189	-	-	Почвенная карта сельскохозяйственной артели "Новый путь" Полянского сельского Совета Стрелецкого района Курской области	-	1955	1	
1190	-	-	Объяснительная записка к почвенной карте сельскохозяйственной артели имени Орджоникидзе Рышковского сельского Совета Стрелецкого района Курской области	-	1955	23	
1191	-	-	Почвенная карта сельскохозяйственной артели имени Орджоникидзе Рышковского сельского Совета Стрелецкого района Курской области	-	1955	1	
1192	-	-	Почвенная карта землепользования сельскохозяйственной артели имени 19-го партсъезда Бременского сельского Совета Стрелецкого района Курской области	-	1955	2	
1193	-	-	Объяснительная записка к почвенной карте сельскохозяйственной артели имени 19-го партсъезда Бременского сельского Совета Стрелецкого района Курской области	-	1955	20	
1194	-	-	Объяснительная записка к почвенной карте сельскохозяйственной артели "Путь к коммунизму" Сапоговского сельского Совета Стрелецкого района Курской области	-	1955	36	

1	2	3	4	5	6	7
1195	Питр не присваивался	Почвенная карта сельскохозяйственной артели "Путь к коммунизму" Сапоговского сельского Совета Стрелецкого района Курской области	Управление землеустрой- ства	1955	I	
1196	" - "	Объяснительная записка к почвенной карте сельскохозяй- ственной артели имени Сталина Пашковского сельско- го Совета Стрелецкого района Курской области	" - "	1955	29	
1197	" - "	Почвенная карта сельскохозяйственной артели имени Сталина Пашковского сельского Совета Стрелецкого райо- на Курской области	" - "	1955	I	
1198	" - "	Объяснительная записка к почвенной карте сельскохо- зяйственной артели имени Сталина Пшонского сельского Совета Стрелецкого района Курской области	" - "	1955	24	
1199	" - "	Почвенная карта сельскохозяйственной артели имени Сталина Пшонского сельского Совета Стрелецкого райо- на Курской области	" - "	1955	I	
1200	" - "	Объяснительная записка к почвенной карте сельскохо- зяйственной артели имени Сталина Сапоговского сель- ского Совета Стрелецкого района Курской области	" - "	1955	31	
1201	" - "	Почвенная карта сельскохозяйственной артели имени Сталина Сапоговского сельского Совета Стрелецкого района Курской области	" - "	1955	I	
1202	" - "	Объяснительная записка к почвенной карте сельскохо- зяйственной артели имени Хрущева Пашковского сель- ского Совета Стрелецкого района Курской области	" - "	1955	19	
1203	" - "	Почвенная карта землепользования сельскохозяйствен- ной артели имени Хрущева Пашковского сельского Со- вета Стрелецкого района Курской области	" - "	1955	I	
1204	" - "	Объяснительная записка к почвенной карте сельскохо- зяйственной артели имени Чапаева Пашковского сель- ского Совета Стрелецкого района Курской области	" - "	1955	21	

I	1	2	3	4						
				1	2	3	4	5	6	7
1205		Шифр не присваивался	Почвенная карта сельскохозяйственной артели имени Чапаева Пименовского сельского Совета Стрелецкого района Курской области	Управление землеустрой-ства	1955	I				
1206	-	-	Объяснительная записка к почвенной карте сельскохозяйственной артели имени Шверника Пашковского сельского Совета Стрелецкого района Курской области	-	1955	30	-	-		
1207	-	-	Почвенная карта землепользования сельскохозяйственной артели имени Шверника Пашковского сельского Совета Стрелецкого района Курской области	-	1955	I	-	-		
-- Суджанский район --										
1208	-	-	Объяснительная записка к почвенной карте сельскохозяйственной артели "Авангард" Мало-Локнянского сельского Совета Суджанского района Курской области	-	1957	II	-	-		
1209	-	-	Почвенная карта сельскохозяйственной артели "Авангард" Мало-Локнянского сельского Совета Суджанского района Курской области	-	1957	I	-	-		
1210	-	-	Объяснительная записка к почвенной карте сельскохозяйственной артели "Большевик" Пореченского сельского Совета Суджанского района Курской области	-	1958	20	-	-		
1211	-	-	Почвенная карта сельскохозяйственной артели "Большевик" Пореченского сельского Совета Суджанского района Курской области	-	1958	I	-	-		
1212	-	-	Объяснительная записка к почвенной карте сельскохозяйственной артели имени Буденного Лебедевского сельского Совета Суджанского района Курской области	-	1957	15	-	-		
1213	-	-	Почвенная карта сельскохозяйственной артели имени Буденного Лебедевского сельского Совета Суджанского района Курской области	-	1957	I	-	-		
1214	-	-	Объяснительная записка к почвенной карте сельско-							

121	2	3	4	5	6	7
		хозяйственной артели имени Будякина Нарынского сельского Совета Суджанского района Курской области	Управление землеустрой-ства	1957	35	
1215	Шифр не присваивался	Почвенная карта сельскохозяйственной артели имени Будякина Нарынского сельского Совета Суджанского района Курской области	-	1956	2	
1216	-	Объяснительная записка к почвенной карте сельскохозяйственной артели имени Ворошилова Гусевского сельского Совета Суджанского района Курской области	-	1958	29	
1217	-	Почвенная карта сельскохозяйственной артели имени Ворошилова Гусевского сельского Совета Суджанского района Курской области	-	1956	1	
1218	-	Объяснительная записка к почвенной карте сельскохозяйственной артели имени Мданова Ворожанского сельского Совета Суджанского района Курской области	-	1958	37	
1219	-	Почвенная карта сельскохозяйственной артели имени Мданова Ворожанского сельского Совета Суджанского района Курской области	-	1958	2	
1220	-	Почвы колхоза имени Мданова Суджанского района Курской области и рекомендации по их использованию	Курский филиал института ЦО Гипрозем	1978	105	
1221	-	Почвенные карты и картограммы агропроизводственной группировки почв и эродированных земель сельскохозяйственной артели имени Мданова Суджанского района Курской области	-	1978	9	
1222	-	Объяснительная записка к почвенной карте сельскохозяйственной артели "Завет Ильича" Маковского сельского Совета Суджанского района Курской области	Управление землеустрой-ства	1958	21	
1223	-	Почвенная карта сельскохозяйственной артели "Завет				

1	2	3	4	5	6	7
1	2	3	4	5	6	7
		Ильича" Маковского сельского Совета Судманского района Курской области	Управление землеустройства	1958	2	
1224	Шифр не присваивался	Объяснительная записка к почвенной карте сельскохозяйственной артели имени Калинина Борчанского сельского Совета Судманского района Курской области	-	1958	13	
1225	-	Почвенная карта землепользования сельскохозяйственной артели имени Калинина Борчанского сельского Совета Судманского района Курской области	-	1957	1	
1226	-	Объяснительная записка к почвенной карте сельскохозяйственной артели имени Кирова Плеховского сельского Совета Судманского района Курской области	-	1958	12	
1227	-	Почвенная карта сельскохозяйственной артели имени Кирова Плеховского сельского Совета Судманского района Курской области	-	1958	1	
1228	-	Объяснительная записка к почвенной карте сельскохозяйственной артели имени Ленина Замостянского сельского Совета Судманского района Курской области	-	1956	28	
1229	-	Почвенная карта землепользования сельскохозяйственной артели имени Ленина Замостянского сельского Совета Судманского района Курской области	-	1956	1	
1230	-	Объяснительная записка к почвенной карте сельскохозяйственной артели "Ленинский путь" Курбасовского сельского Совета Судманского района Курской области	-	1958	20	
1231	-	Почвенная карта сельскохозяйственной артели "Ленинский путь" Курбасовского сельского Совета Судманского района Курской области	-	1956	1	
1232	-	Почвенная карта колхоза имени Матенкова Маницкого сельского Совета Судманского района Курской области	-	1956	1	

1	2	3	4	5						
				1	2	3	4	5	6	7
1233	Шифр не присваивался	Объяснительная записка к почвенной карте сельскохозяйственной артели "1-го Мая" Суджанского района Курской области	Управление землеустройства	-	-	1956	-	1956	26	
1234	" - "	Почвенная карта сельскохозяйственной артели "1-го Мая" Попредаковского сельского Совета Суджанского района Курской области	-	-	-	1956	-	1956	1	
1235	" - "	Объяснительная записка к почвенной карте сельскохозяйственной артели имени Молодова Пушкарского сельского Совета Суджанского района Курской области	-	-	-	1956	-	1956	14	
1236	" - "	Почвенная карта землепользования сельскохозяйственной артели имени Молодова Пушкарского сельского Совета Суджанского района Курской области	-	-	-	1956	-	1956	1	
1237	" - "	Объяснительная записка к почвенной карте сельскохозяйственной артели "Октябрь" Казаچه-Лопнянского сельского Совета Суджанского района Курской области	-	-	-	1958	-	1958	13	
1238	" - "	Почвенная карта сельскохозяйственной артели "Октябрь" Казаче-Лопнянского сельского Совета Суджанского района Курской области	-	-	-	1958	-	1958	1	
1239	" - "	Объяснительная записка к почвенной карте сельскохозяйственной артели "Правда" Н. Ивановского сельского Совета Суджанского района Курской области	-	-	-	1958	-	1958	27	
1240	" - "	Почвенная карта сельскохозяйственной артели "Правда" Ново-Ивановского сельского Совета Суджанского района Курской области	-	-	-	1958	-	1958	1	
1241	" - "	Объяснительная записка к почвенной карте сельскохозяйственной артели "Родина" Мартановского сельского Совета Суджанского района Курской области	-	-	-	1957	-	1957	13	
1242	" - "	Почвенная карта сельскохозяйственной артели "Родина" Мартановского сельского Совета Суджанского района Курской области	-	-	-	1957	-	1957	1	

1	2	3	4	5	6	78
1243	Шифр не присваивался	Почвенная карта сельскохозяйственной артели "Озона" Ивницкого сельского Совета Суджанского района Курской области	Озона - Управление землеустройства	1956	I	
1244	- "	Объяснительная записка к почвенной карте сельскохозяйственной артели имени Советов Мало-Докнянского сельского Совета Суджанского района Курской области	- "	1958	18	
1245	- "	Почвенная карта сельскохозяйственной артели имени Советов Мало-Докнянского сельского Совета Суджанского района Курской области	- "	1958	I	
1246	- "	Объяснительная записка к почвенной карте сельскохозяйственной артели имени Сталина Заслещенского сельского Совета Суджанского района Курской области	- "	1958	14	
1247	- "	Почвенная карта сельскохозяйственной артели имени Сталина Заслещенского сельского Совета Суджанского района Курской области	- "	1958	I	
1248	- "	Объяснительная записка к почвенной карте сельскохозяйственной артели имени 20 съезда КПСС Суджанского района Курской области	- "	1958	31	
1249	- "	Почвенная карта сельскохозяйственной артели имени 20 съезда КПСС Суджанского района Курской области	- "	1958	2	
1250	- "	Почвы колхоза имени 22 съезда КПСС Суджанского района Курской области и рекомендации по рациональному их использованию	Курское отделение института ЦО им. Прохорова	1970	77	
1251	- "	Почвенные карты, картограммы эродированных земель и агропроизводительной группировки почв колхоза имени 22 съезда КПСС Суджанского района Курской области	- "	1970	8	
1252	- "	Объяснительная записка к почвенной карте сельскохозяйственной артели имени Хрущева Мало-Докнянского сельского Совета Суджанского района Курской области	Управление землеустройства	1957	24	



1	2	3	4	5	6	7
1253	Цифр не присваивался	Почвенная карта сельскохозяйственной артели имени Хрущева Мало-Юкнянского сельского Совета Суджанского района Курской области	Управление землеустройства	1957	I	
1254	" - "	Объяснительная записка к почвенной карте сельскохозяйственной артели имени Чкалова Уланского сельского Совета Суджанского района Курской области	" - "	1956	19	
1255	" - "	Почвенная карта сельскохозяйственной артели имени Чкалова Уланского сельского Совета Суджанского района Курской области	" - "	1956	I	
1256	" - "	Объяснительная записка к почвенной карте сельскохозяйственной артели имени Шевченко Ново-Ивановского сельского Совета Суджанского района Курской области	" - "	1957	27	
1257	" - "	Почвенная карта сельскохозяйственной артели имени Шевченко Ново-Ивановского сельского Совета Суджанского района Курской области	" - "	1957	I	
Батежский район						
1258	" - "	Объяснительная записка к почвенной карте сельскохозяйственной артели имени Артёма Глесского сельского Совета Батежского района Курской области	" - "	1957	27	
1259	" - "	Почвенная карта сельскохозяйственной артели имени Артёма Глесского сельского Совета Батежского района Курской области	" - "	1957	I	
1260	" - "	Объяснительная записка к почвенной карте сельскохозяйственной артели имени Ворошилова Н-Хотчанского сельского Совета Батежского района Курской области	" - "	1957	22	
1261	" - "	Почвенная карта сельскохозяйственной артели имени Ворошилова Н-Хотчанского сельского Совета Батежского района Курской области	" - "	1957	I	

1	2	3	4	5	6	7
1262	Шир не присваи- вался	Объяснительная записка к почвенной карте сельского хозяйства Дзержинского района Курской области	Управление землеустройства	1957	26	
1263	-	Почвенная карта сельскохозяйственной артели имени Дзержинского Пудинского сельского Совета Батежского района Курской области	-	1957	I	
1264	-	Объяснительная записка к почвенной карте сельского хозяйства зайцевской артели "Искра" Больше-Анненского сельского Совета Батежского района Курской области	-	1957	II	
1265	-	Почвенная карта сельскохозяйственной артели "Искра" Больше-Анненского сельского Совета Батежского района Курской области	-	1957	I	
1266	-	Объяснительная записка к <del>сельскохозяйственной</del> карте колхоза имени Калинина Батежского района Курской области	-	19	8	
1267	-	Почвенная карта сельскохозяйственной артели имени Калинина Алисовского сельского Совета Батежского района Курской области	-	19	I	
1268	-	Объяснительная записка к почвенной карте сельского хозяйства зайцевской артели имени Карла Маркса Н-Холчанского сельского Совета Батежского района Курской области	-	1957	II	
1269	-	Почвенная карта сельскохозяйственной артели имени Карла Маркса Н-Холчанского сельского Совета Батеж- ского района Курской области (калька)	-	1957	I	
1270	-	Объяснительная записка к почвенной карте сельского хозяйства зайцевской артели "Красный Октябрь" Анненского сель- ского Совета Батежского района Курской области	-	1957	22	

1		2	3	4	5	6	7
1	2	3	4	5	6	7	
1271	Шифр не присвоен	Почвенная карта сельскохозяйственной артели "Красный Октябрь" Батежского района Курской области	Управление землеустройства	1957	I		
1272	-	Объяснительная записка к почвенной карте сельскохозяйственной артели "40 лет Октября" Миленинского сельского Совета Батежского района Курской области	Отдел землеустройства	1950	8		
1273	-	Почвенная карта сельскохозяйственной артели "40 лет Октября" Миленинского сельского Совета Батежского района Курской области	Управление землеустройства	1952	2		
1274	-	Объяснительная записка к почвенной карте сельскохозяйственной артели имени Максима Горького Батежского района Курской области	-	1957	20		
1275	-	Почвенная карта сельскохозяйственной артели имени Максима Горького Батежского сельского Совета Батежского района Курской области	-	1957	I		
1276	-	Объяснительная записка к почвенной карте сельскохозяйственной артели имени Маленкова Липецкого сельского Совета Батежского района Курской области	-	1957	25		
1277	-	Почвенная карта сельскохозяйственной артели имени Маленкова Липецкого сельского Совета Батежского района Курской области	-	1957	I		
1278	-	Объяснительная записка к почвенной карте сельскохозяйственной артели имени Мичурина В. Хотемьского сельского Совета Батежского района Курской области	-	1957	124		
1279	-	Почвенная карта сельскохозяйственной артели имени Мичурина В. Хотемьского сельского Совета Батежского района Курской области	-	1957	I		

I	II	2	1	3			4	5			6	7
				1	2	3		1	2	3		
1280	Шифр не присвоен	-	-	Объяснительная записка к почвенной карте сельскохозяйственной артели имени Молотова Ушаковского сельского Совета Батежского района Курской области	Управление землеустройства	-	-	1957	1957	19		
1281	-	-	-	Почвенная карта сельскохозяйственной артели имени Молотова Ушаковского сельского Совета Батежского района Курской области	-	-	-	1957	1957	I		
1282	-	-	-	Объяснительная записка к почвенной карте сельскохозяйственной артели "Нива" Нижне-Мдановского сельского Совета Батежского района Курской области	-	-	-	1958	1958	29		
1283	-	-	-	Почвенная карта сельскохозяйственной артели "Нива" Нижне-Мдановского сельского Совета Батежского района Курской области	-	-	-	1957	1957	I		
1284	-	-	-	Объяснительная записка к почвенной карте сельскохозяйственной артели "Путь Ильича" Радубежского сельского Совета Батежского района Курской области	-	-	-	1957	1957	28		
1285	-	-	-	Почвенная карта сельскохозяйственной артели "Путь Ильича" Радубежского сельского Совета Батежского района Курской области	-	-	-	1957	1957	I		
1286	-	-	-	Объяснительная записка к почвенной карте сельскохозяйственной артели имени Пушкина Русановского сельского Совета Батежского района Курской области	-	-	-	1957	1957	36		
1287	-	-	-	Почвенная карта землепользования сельскохозяйственной артели имени Пушкина Русановского сельского Совета Батежского района Курской области	-	-	-	1957	1957	3		
1288	-	-	-	Почвы колхоза "Рассвет" Батежского района Курской области и рациональное использование земель	Курская землеустроительная экспедиция	-	-	1961	1961	39		
1289	-	-	-	Почвенная карта сельскохозяйственной артели "Рассвет" Батежского района Курской области	-	-	-	1961	1961	I		

I	1	2	3	4	5	6	7
1290	Лифр не присваи- вался	Почвы колхоза "Рассвет" Батежского района Курской области и рекомендации по рациональному использо- ванию земель	Курская земле- устроительная экспедиция	1963	4I		
1291	-	Почвенная карта колхоза "Рассвет" Батежского района Курской области	-	1963	2		
1292	-	Объяснительная записка к почвенной карте Батежского сельского Совета Батежского района Курской области	Управление землеустрой- ства	1957	13		
1293	-	Почвенная карта сельскохозяйственной артели имени Свердлова Любимовского сельского Совета Батежского района Курской области	-	1957	I		
1294	-	Объяснительная записка к почвенной карте сельскохозяй- ственной артели имени Сталина 2-го Воробьевского сельского Совета Батежского района Курской области	-	1957	43		
1295	-	Почвенная карта сельскохозяйственной артели имени Сталина, селений 1-я и 3-я Воробьевка Батежского района Курской области	-	1957	I		
1296	-	Объяснительная записка к почвенной карте сельскохо- зяйственной артели имени Сталина Батежского района Курской области	-	1957	29		
1297	-	Почвенная карта сельскохозяйственной артели имени Сталина Батежского района Курской области	-	1957	I		
1298	-	Объяснительная записка к почвенной карте сельскохо- зяйственной артели "ХХ с/езд КПСС" Пучкинского сель- ского Совета Батежского района Курской области	-	1957	16		
1299	-	Почвенная карта сельскохозяйственной артели "ХХ с/езд КПСС" Пучкинского сельского Совета Батежского райо- на Курской области	-	1957	I		

1	2	3	4						
			1	2	3	4	5	6	7
1300	Шифр не присваи- вался	Объяснительная записка к почвенной карте сельскохо- зяйственной артели имени Тельмана Пудинского сель- ского Совета Батежского района Курской области	Управление землеустройст- ва	195					19
1301	" - "	Почвенная карта сельскохозяйственной артели имени Тельмана Пудинского сельского Совета Батежского района Курской области	" - "	195					1
1302	" - "	Объяснительная записка к почвенной карте сельскохо- зяйственной артели имени Фрунзе Кромского сельско- го Совета Батежского района Курской области	" - "	1957					16
1303	" - "	Почвенная карта сельскохозяйственной артели имени Фрунзе Кромского сельского Совета Батежского райо- на Курской области	" - "	1957					1
1304	" - "	Почвенная карта сельскохозяйственной артели имени Челазева селения Солдатское Батежского района Курской области	" - "	1956					1
<u>Хомутовский район</u>									
1305	" - "	Объяснительная записка к почвенной карте сельскохо- зяйственной артели имени Максима Горького Малеевско- го сельского Совета Хомутовского района Курской области	" - "	1961					23
1306	" - "	Почвенная карта сельскохозяйственной артели имени Максима Горького Малеевского сельского Совета Хомутовского района Курской области	" - "	1961					1
1307	" - "	Объяснительная записка к почвенной карте сельскохо- зяйственной артели имени Дзержинского Хомутовского района Курской области	" - "	1959					35
1308	" - "	Почвенная карта сельскохозяйственной артели имени Дзержинского Хомутовского района Курской области	" - "	1959					1

1	2	3	4	5						
				1	5	1	6	1	7	
1309	Шифр не присваивался	Объяснительная записка к почвенной карте сельскохозяйственной артели имени Жданова Амонского района Курской области	Управление землеустройства	1959	54					
1310	- "	Почвенная карта и картограммы содержания калия и фосфора в почвах сельскохозяйственной артели имени Жданова селения Амонь Хомутовского района Курской области	- "	1959	3					
1311	- "	Объяснительная записка к почвенной карте сельскохозяйственной артели "Заветы Ильича" Хомутовского района Курской области	- "	1959	27					
1312	- "	Почвенная карта и картограммы содержания калия и фосфора в почвах сельскохозяйственной артели имени "Заветы Ильича" селений: Красный, Шагарово, Сетки, Дубовицы Хомутовского района Курской области	- "	1959	3					
1313	- "	Объяснительная записка к почвенной карте сельскохозяйственной артели "Искра" Амонского сельского Совета Хомутовского района Курской области	- "	1961	46					
1314	- "	Почвенная карта и картограммы содержания калия и фосфора в почвах сельскохозяйственной артели "Искра" Амонского сельского Совета Хомутовского района Курской области	- "	1961	3					
1315	- "	Отчет о почвенном обследовании территории колхоза имени Катинина Октябрьского сельского Совета Хомутовского района Курской области. Объяснительная записка.	- "	1959	43					
1316	- "	Почвенная карта и картограммы содержания легкого фосфора и калия, эродированных земель сельскохозяйственной артели имени Катинина селений: Солушовка, Шагуновка, Миховка Хомутовского района Курской области	- "	1959	4					
1317	- "	Объяснительная записка к почвенной карте сельскохозяйственной артели имени Курова Нижне-Чулаевского	- "							

1	2	3	4	5	6	7
		сельского Совета Хомутовского района Курской области	Управление землеустрой- ства	1951	59	
1318	Шифр не присваи- вался	Почвенная карта сельскохозяйственной артели имени Кирова Нижне-Дунаевского сельского Совета Хомутовско- го района Курской области	-	1959	2	
1319	-	Объяснительная записка к почвенной карте сельскохо- зяйственной артели "Красный металлист" Хомутовского сельского Совета Хомутовского района Курской области	-	1961	37	
1320	-	Почвенная карта и картограммы подвального fossора и халла сельскохозяйственной артели "Красный металлист" Хомутовского района Курской области	-	1959	3	
1321	-	Объяснительная записка к почвенной карте сельскохо- зяйственной артели "Красный Октябрь" Переступинско- го сельского Совета Хомутовского района Курской об- ласти	-	1959	54	
1322	-	Почвенная карта сельскохозяйственной артели "Красный Октябрь" селений Каптулина, Сухая Амонь, Переступи- но, Муравьевка Хомутовского района Курской области	-	1959	I	
1323	-	Объяснительная записка к почвенной карте сельскохо- зяйственной артели имени Крупской Петровского сельско- го Совета Хомутовского района Курской области	-	1959	52	
1324	-	Почвенная карта сельскохозяйственной артели имени Крупской селения Петровское Хомутовского района Курской области	-	1956	I	
1325	-	Объяснительная записка к почвенной карте сельскохо- зяйственной артели имени Ленина Старшенского сельско- го Совета Хомутовского района Курской области	-	1959	38	
1326	-	Почвенная карта и картограммы содержания соединений фосфора и калия в почвах сельскохозяйственной артели	-	1959		



I	1	2	3	4	5	6	7
			имени Ленна Старшенского сельского Совета Хомутовского района Курской области	Управление землеустройства	1955	4	
1327		Шифр не присвоен	Объяснительная записка к почвенной карте сельскохозяйственной артели "40 лет Октября" Малеевского сельского Совета Хомутовского района Курской области	-	1961	44	
1328	-	-	Почвенная карта сельскохозяйственной артели "40 лет Октября" Малеевского сельского Совета Хомутовского района Курской области	-	1961	I	
1329	-	-	Объяснительная записка к почвенной карте сельскохозяйственной артели "Новая жизнь" Хомутовского сельского Совета Хомутовского района Курской области	-	1961	32	
1330	-	-	Почвенная карта и картограмма содержания соединений фосфора и калия в почвах сельскохозяйственной артели "Новая жизнь" селения Родионовска Хомутовского района Курской области	-	1961	3	
1331	-	-	Объяснительная записка к почвенной карте сельскохозяйственной артели "Память Ильича" Хомутовского района Курской области	-	1961	32	
1332	-	-	Почвенная карта сельскохозяйственной артели "Память Ильича" Хомутовского района Курской области	-	1955	I	
1333	-	-	Объяснительная записка к почвенной карте сельскохозяйственной артели 20 партсъезд Мухинского сельского Совета Хомутовского района Курской области	-	1959	18	
1334	-	-	Почвенная карта сельскохозяйственной артели 20 партсъезд селения Мухина Хомутовского района Курской области	-	1961	2	
1335	-	-	Объяснительная записка к почвенной карте сельскохозяйственной артели "Победа" Хомутовского района Курской области	-	1961	II	

1	2	3	4	5	6	7
1336	Шифр не присваивался	Почвенная карта сельскохозяйственной артели "Победа" селения Ветвь Хомутовского района Курской области	Управление землеустройства	1961	1	
1337	-	Объяснительная записка к почвенной карте колхоза "Прогресс" Хомутовского района Курской области	Отдел землеустройства	1959	41	
1338	-	Почвенная карта сельскохозяйственной артели "Прогресс" селения Посадная, Березняк, Таборинце, Георгиевский Хомутовского района Курской области	-	1959	1	
1339	-	Объяснительная записка к почвенной карте сельскохозяйственной артели "Путь к коммунизму" Ольховского сельского Совета Хомутовского района Курской области	Управление землеустройства	1959	31	
1340	-	Почвенная карта и картограмма содержания соединений фосфора и калия в почвах сельскохозяйственной артели "Путь к коммунизму" селения Ольховка Хомутовского района Курской области	-	1959	5	
1341	-	Объяснительная записка к почвенной карте сельскохозяйственной артели "Путь Ленина" Деменинского сельского Совета Хомутовского района Курской области	-	1959	26	
1342	-	Почвенная карта сельскохозяйственной артели "Путь Ленина" селения Деменино Хомутовского района Курской области	-	1959	1	
1343	-	Объяснительная записка к почвенной карте сельскохозяйственной артели "Родина Хрущева" Хомутовского района Курской области	-	1959	54	
1344	-	Почвенная карта сельскохозяйственной артели "Родина Хрущева" Хомутовского района Курской области	-	1959	2	
1345	-	Отчет о почвенном обследовании территории сельского хозяйства артели "Россия" Алексинского сельского Совета Хомутовского района Курской области	-	1951	42	

1	2	3	4	5					
				1	5	1	6	1	7
1346	Шифр не присваивался	Почвенная карта сельскохозяйственной артели "Россия" Управления Алейского сельского Совета Хомутовского района Курской области	землеустройство		1951				I
1347	-	Отчет о почвенном обследовании территории колхоза имени Бруцзе Подовского сельского Совета Хомутовского района Курской области	-		1959				6I
1348	-	Почвенная карта колхоза имени Бруцзе Подовского сельского Совета Хомутовского района Курской области	-		1959				I
1349	-	Объяснительная записка к почвенной карте сельскохозяйственной артели "9-го января" Прилепского сельского Совета Хомутовского района Курской области	-		1961				26
1350	-	Почвенная карта сельскохозяйственной артели "9-е января" Селений Прилепа, Обши Хомутовского района Курской области	-		1961				I
1351	-	Объяснительная записка к почвенной карте сельскохозяйственной артели имени Прославского Хомутовского района Курской области	-		1959				23
1352	-	Почвенная карта сельскохозяйственной артели имени Прославского Хомутовского района Курской области	-		1959				I
1353	-	Черемисиновский район		Управление землеустройства и севооборотов	1952				7
1354	-	Объяснительная записка к почвенной карте сельскохозяйственной артели "Большевик" Красного-Полянского сельского Совета Черемисиновского района Курской области	-		1952				I
	-	Почвенная карта сельскохозяйственной артели "Большевик" Красного-Полянского сельского Совета Черемисиновского района Курской области	-		1952				I

1	2	3	4	5	6	7
1355	Цифры не присваивались	Объяснительная записка к почвенной карте сельскохозяйственной артели "Верный путь" Ипловского сельского Совета Черемисиновского района Курской области	Управление землеустрой-ства и севодо-бров	1952	6	
1356	-	Почвенная карта сельскохозяйственной артели "Верный путь" Ипловского сельского Совета Черемисиновского района Курской области	-	1952	1	
1357	-	Почвенная карта сельскохозяйственной артели "Власть Советов" Краснополновского сельского Совета Черемисиновского района Курской области	Управление землеустрой-ства	1952	1	
1358	-	Объяснительная записка к почвенной карте сельскохозяйственной артели имени Ворошилова Ново-Савинского сельского Совета Черемисиновского района Курской области	-	1952	5	
1359	-	Почвенная карта сельскохозяйственной артели имени Ворошилова Ново-Савинского сельского Совета Черемисиновского района Курской области	-	1952	1	
1360	-	Объяснительная записка к почвенной карте сельскохозяйственной артели "Завет Ильича" Подоровского сельского Совета Черемисиновского района Курской области	Управление землеустрой-ства и севодо-бров	1952	6	
1361	-	Почвенная карта сельскохозяйственной артели "Завет Ильича" Подоровского сельского Совета Черемисиновского района Курской области	-	1952	1	
1362	-	Объяснительная записка к почвенной карте сельскохозяйственной артели имени Карла Маркса Михайловского сельского Совета Черемисиновского района Курской области	-	1952	6	
1363	-	Почвенная карта сельскохозяйственной артели имени Карла Маркса Михайловского сельского Совета Черемисиновского района Курской области	-	1952	1	

1	2	3	4	5			7
				1	5	1	
1364	Шифр не присваивался	Объяснительная записка к почвенной карте сельскохозяйственной артели имени Кирова Петрищенского сельского Совета Черемисиновского района Курской области	Управление землеустрой-ства и севодо-бров	1952	5		
1365	-	Почвенная карта сельскохозяйственной артели имени Ки-рова Петрищенского сельского Совета Черемисиновского района Курской области	-	1952	3		
1366	-	Объяснительная записка к почвенной карте сельскохозяй-ственной артели "Комсомолец" Рузановского сельского Совета Черемисиновского района Курской области	-	1952	16		
1367	-	Почвенная карта сельскохозяйственной артели "Комсомо-лец" Рузановского сельского Совета Черемисиновского района Курской области	-	1952	1		
1368	-	Объяснительная записка к почвенной карте сельскохозяй-ственной артели "Красная Заря" Красно-Полчанского сель-ского Совета Черемисиновского района Курской области	-	1952	7		
1369	-	Почвенная карта сельскохозяйственной артели "Красная Заря" Красно-Полчанского сельского Совета Черемисинов-ского района Курской области	-	1952	1		
1370	-	Почвенная карта сельскохозяйственной артели "Красная звезда" Липовского сельского Совета Черемисиновского района Курской области	-	1952	1		
1371	-	Объяснительная записка к почвенной карте сельскохозяй-ственной артели "Красная звезда" Липовского сельского Совета Черемисиновского района Курской области	-	1952	7		
1372	-	Объяснительная записка к почвенной карте сельскохозяй-ственной артели "Красное Знамя" Петровского сельского Совета Черемисиновского района Курской области	-	1952	8		
1373	-	Почвенная карта сельскохозяйственной артели "Красное Знамя" Петровского сельского Совета Черемисиновского района Курской области	-	1952	1		

1	2	3	4	5	6	7
1374	Дир не присваи- вался	Объяснительная записка к почвенной карте сельского хозяйства артели имени Крупской Ново-Савинского сельского Совета Черемисиновского района Курской области	Управление Землеустрой- ства	1952	6	
1375	" - "	Почвенная карта сельскохозяйственной артели имени Крупской Ново-Савинского сельского Совета Черемисиновского района Курской области	" - "	1952	1	
1376	" - "	Почвы колхоза имени Ленина Черемисиновского района Курской области и рекомендации по их использованию. Объяснительная записка.	Курская земле- устроительная экспедиция	1966	58	
1377	" - "	Почвенные карты, карты эродированных земель и про- тиворозионных мероприятий, карты агропроизводствен- ной группировки почв сельскохозяйственной артели имени Ленина Черемисиновского района Курской области	" - "	1966	6	
1378	" - "	Объяснительная записка к почвенной карте сельскохо- зяйственной артели имени Ленина Михайловского сель- ского Совета Черемисиновского района Курской области	Управление землеустрой- ства	1952	5	
1379	" - "	Почвенная карта сельскохозяйственной артели имени Ленина Михайловского сельского Совета Черемисинов- ского района Курской области	" - "	1952	1	
1380	" - "	Объяснительная записка к почвенной карте сельскохо- зяйственной артели "Луч свободы" Михайловского сель- ского Совета Черемисиновского района Курской области рогов	Управление землеустрой- ства и севообо- рот	1952	5	
1381	" - "	Почвенная карта сельскохозяйственной артели "Луч свободы" Михайловского сельского Совета Черемисиновского района Курской области	" - "	1952	1	
1382	" - "	Объяснительная записка к почвенной карте сельскохо- зяйственной артели имени 8-го марта Покровского сельского Совета Черемисиновского района Курской области	Управление землеустрой- ства	1952	7	

1	2	3	4	5	6	7
1383	Шифр не приваи- вался	Почвенная карта сельскохозяйственной артели имени 8-го Марта Покровского сельского Совета Черемиси- новского района Курской области	Управление землеустройст- ва	1952	I	I
1384	" - "	Объяснительная записка к почвенной карте сельскохо- зяйственной артели имени 1-го Мая Русановского сель- ского Совета Черемисиновского района Курской области	Управление землеустройст- ва и севоборо- тов	1952	I	9
1385	" - "	Почвенная карта сельскохозяйственной артели имени 1-го Мая Русановского сельского Совета Черемисинов- ского района Курской области	" - "	1952	I	I
1386	" - "	Объяснительная записка к почвенной карте сельскохо- зяйственной артели имени Молотова Стахановского сель- ского Совета Черемисиновского района Курской области	" - "	1952	I	7
1387	" - "	Почвенная карта сельскохозяйственной артели имени Молотова Стахановского сельского Совета Черемисинов- ского района Курской области	" - "	1952	I	I
1388	" - "	Объяснительная записка к почвенной карте сельскохо- зяйственной артели "Новая жизнь" Покровского сель- ского Совета Черемисиновского района Курской области	" - "	1952	I	9
1389	" - "	Почвенная карта сельскохозяйственной артели "Новая жизнь" Покровского сельского Совета Черемисиновского района Курской области	" - "	1952	I	I
1390	" - "	Объяснительная записка к почвенной карте сельскохо- зяйственной артели "Путь Ленина" Стахановского сель- ского Совета Черемисиновского района Курской области	" - "	1952	I	8
1391	" - "	Почвенная карта сельскохозяйственной артели "Путь Ле- нина" Стахановского сельского Совета Черемисиновского района Курской области	" - "	1952	I	I
1392	" - "	Объяснительная записка к почвенной карте сельскохо- зяйственной артели "Светлый путь" Диповского сельско- го Совета Черемисиновского района Курской области	" - "	1952	I	7

1	2	3	4	5	6	7
1393	Шифр не присваивался	Почвенная карта сельскохозяйственной артели "Осветительный путь" Диповского сельского Совета Черемисиновского района Курской области	Управление землеустройства и севооборотов	1952	1	
1394	-	Объяснительная записка к почвенной карте сельскохозяйственной артели <del>имени</del> Серп и молот Никитского сельского Совета Черемисиновского района Курской области	-	1952	8	
1395	-	Почвенная карта сельскохозяйственной артели <del>имени</del> Серп и молот Никитского сельского Совета Черемисиновского района Курской области	-	1952	1	
1396	-	Объяснительная записка к почвенной карте сельскохозяйственной артели имени Сталина Исаковского сельского Совета Черемисиновского района Курской области	-	1952	7	
1397	-	Почвенная карта сельскохозяйственной артели имени Сталина Исаковского сельского Совета Черемисиновского района Курской области	-	1952	1	
1398	-	Объяснительная записка к почвенной карте сельскохозяйственной артели имени Сталина Старо-Савинского сельского Совета Черемисиновского района Курской области	Управление землеустройства	1953	6	
1399	-	Почвенная карта сельскохозяйственной артели имени Сталина селения Старые Савины Старо-Савинского сельского Совета Черемисиновского района Курской области	-	1953	1	
1400	-	Почвенная карта сельскохозяйственной артели "Трудовая сила" Старо-Савинского сельского Совета Черемисиновского района Курской области	-		1	
1401	#	<u>Щигровский район</u> Объяснительная записка к почвенной карте сельскохозяйственной артели "Большевик" Никольского сельского Совета Щигровского района Курской области	-	1953	41	



1	2	3	4	5	6	7
I 1402	Шифр не присваивался	Почвенная карта сельскохозяйственной артели "Голь-шевич" Никольского сельского Совета Цитровского района Курской области	Управление землеустрой-ства	1953	I	7
I 1403	-	Объяснительная записка к почвенной карте сельскохозяйственной артели имени Буденного Знаменского сельского Совета Цитровского района Курской области	-	1955	28	
I 1404	-	Почвенная карта сельскохозяйственной артели имени Буденного Знаменского сельского Совета Цитровского района Курской области	-	1955	I	
I 1405	-	Объяснительная записка к почвенной карте сельскохозяйственной артели имени Ворошилова Теробутского сельского Совета Цитровского района Курской области	-	1955	26	
I 1406	-	Почвенная карта сельскохозяйственной артели имени Ворошилова Теробутского сельского Совета Цитровского района Курской области	-	1955	I	
I 1407	-	Объяснительная записка к почвенной карте сельскохозяйственной артели имени Дзержинского Никольского сельского Совета Цитровского района Курской области	-	1953	16	
I 1408	-	Почвенная карта сельскохозяйственной артели имени Дзержинского Никольского сельского Совета Цитровского района Курской области	-	1953	I	
I 1409	-	Объяснительная записка к почвенной карте сельскохозяйственной артели имени Димитрова Мелехинского сельского Совета Цитровского района Курской области	-	1955	22	
I 1410	-	Почвенная карта сельскохозяйственной артели имени Димитрова Мелехинского сельского Совета Цитровского района Курской области	-	1955	I	
I 1411	-	Объяснительная записка к почвенной карте сельскохозяйственной артели имени Дранова Цитровского района Курской области	-	1953	21	

1	2	3	4	5	6	7
I 1412	Шир не присваи- вался	Почвенная карта сельскохозяйственной артели имени Иданава Куровского сельского Совета Цитровского района Курской области	Управление землеустрой- ства	1953	I	
I 1413	- "	Почвенная карта 4 производственного участка сельско- хозяйственной артели "Завет Ильича" Цитровского района Курской области	Курская земле- устроительная экспедиция	1964	I	
I 1414	- "	Объяснительная записка к почвенной карте сельскохо- зяйственной артели имени Ильича Защитненского сель- ского Совета Цитровского района Курской области	Управление землеустрой- ства	1955	36	
I 1415	- "	Почвенная карта сельскохозяйственной артели имени Ильича Защитненского сельского Совета Цитровского района Курской области	- "	1955	I	
I 1416	- "	Объяснительная записка к почвенной карте сельскохо- зяйственной артели имени Катановича Знаменского сель- ского Совета Цитровского района Курской области	- "	1955	19	
I 1417	- "	Почвенная карта сельскохозяйственной артели имени Катановича Знаменского сельского Совета Цитровского района Курской области	- "	1955	I	
I 1418	- "	Объяснительная записка к почвенной карте сельскохо- зяйственной артели имени Катановича Знаменского сель- ского Совета Цитровского района Курской области	- "	1955	30	
I 1419	- "	Почвенная карта сельскохозяйственной артели имени Катановича Знаменского сельского Совета Цитровского района Курской области	- "	1955	I	
I 1420	- "	Объяснительная записка к почвенной карте сельскохо- зяйственной артели имени Катановича Знаменского сель- ского Совета Цитровского района Курской области	- "	1953	23	
I 1421	- "	Почвенная карта сельскохозяйственной артели имени Катановича Знаменского сельского Совета Цитровского района Курской области	- "	1953	I	

1	2	3	4	5	6	7
I 422	Шифр не присвоен	Объяснительная записка к почвенной карте сельскохозяйственной артели "Поммунар" Озеровского сельского Совета Цитровского района Курской области	Управление землеустройства	1953	22	
I 423	-	Почвенная карта сельскохозяйственной артели "Коммунар" Озеровского сельского Совета Цитровского района Курской области	-	1953	I	
I 424	-	Почвенная карта сельскохозяйственной артели имени Котовского Вязовского сельского Совета Цитровского района Курской области	-		I	
I 425	-	Объяснительная записка к почвенной карте сельскохозяйственной артели имени Ленина Никольского сельского Совета Цитровского района Курской области	-	1955	25	
I 426	-	Почвенная карта сельскохозяйственной артели имени Ленина Никольского сельского Совета Цитровского района Курской области	-	1955	I	
I 427	-	Объяснительная записка к почвенной карте сельскохозяйственной артели имени Маленкова Титовского сельского Совета Цитровского района Курской области	-	1955	22	
I 428	-	Почвенная карта сельскохозяйственной артели имени Маленкова Титовского сельского Совета Цитровского района Курской области	-	1955	I	
I 429	-	Объяснительная записка к почвенной карте сельскохозяйственной артели имени Маяковского Крутовского сельского Совета Цитровского района Курской области	-	1955	36	
I 430	-	Почвенная карта сельскохозяйственной артели имени Маяковского Крутовского сельского Совета Цитровского района Курской области	-	1955	I	
I 431	-	Объяснительная записка к почвенной карте сельскохозяйственной артели имени Мичурина Семеновского сельского Совета Цитровского района Курской области	-	1955	28	

1	2	3	4	5	6	7
1432	Шифр не присваивался	Почвенная карта сельскохозяйственной артели имени Мичурина Семеновского сельского Совета Цитровского района Курской области	Управление землеустрой-ства	1955	1	
1433	-	Объяснительная записка к почвенной карте сельскохозяйственной артели имени Молотова Вышне-Озеренского сельского Совета Цитровского района Курской области	-	1953	42	
1434	-	Почвенная карта сельскохозяйственной артели имени Молотова Вышне-Озеренского сельского Совета Цитровского района Курской области	-	1953	2	
1435	-	Объяснительная записка к почвенной карте сельскохозяйственной артели "Новая жизнь" Цитровского района Курской области	-	1953	26	
1436	-	Почвенная карта сельскохозяйственной артели "Новая жизнь" Цитровского сельского Совета Цитровского района Курской области	-	1953	1	
1437	-	Объяснительная записка к почвенной карте сельскохозяйственной артели "Общий труд" Посинковского сельского Совета Цитровского района Курской области	-	1953	18	
1438	-	Почвенная карта сельскохозяйственной артели "Общий труд" Посинковского сельского Совета Цитровского района Курской области	-	1953	1	
1439	-	Объяснительная записка к почвенной карте сельскохозяйственной артели имени Н.Островского Охочевского сельского Совета Цитровского района Курской области	-	1953	31	
1440	-	Почвенная карта сельскохозяйственной артели имени Н.Островского Охочевского сельского Совета Цитровского района Курской области	-	1953	1	
1441	-	Объяснительная записка к почвенной карте Центрального отделения Охочевского племхоза Цитровского района Курской области	-	1958	31	

1	2	3	4	5	6	7
1	2	3	4	5	6	7
1442	Шифр не присваивался	Почвенная карта Охочевского птицеводческого совхоза Цитровского района Курской области	Управление землеустройства	1958	I	
1445	-	Объяснительная записка к почвенной карте сельскохозяйственной артели "Память Ленина" Интернационального сельского Совета Цитровского района Курской области	-	1955	28	
1446	-	Почвенная карта сельскохозяйственной артели "Память Ленина" Интернационального сельского Совета Цитровского района Курской области	-	1955	I	
1447	-	Объяснительная записка к почвенной карте сельскохозяйственной артели "Путь к коммунизму" Троицко-Красненского сельского Совета Цитровского района Курской области	-	1955	19	
1448	-	Почвенная карта сельскохозяйственной артели "Путь к коммунизму" Троицко-Красненского сельского Совета Цитровского района Курской области	-	1955	I	
1449	-	Объяснительная записка к почвенной карте сельскохозяйственной артели "Путь Ленина" Защитенского сельского Совета Цитровского района Курской области	-	1953	17	
1450	-	Почвенная карта сельскохозяйственной артели "Путь Ленина" Защитенского сельского Совета Цитровского района Курской области	-	1953	I	

1	2	3	4	5	6	7
1451	Шифр не присваивался	Объяснительная записка к почвенной карте сельскохозяйственной артели "Путь Ленина" Мелехинского сельского Совета Цитровского района Курской области	Управление землеустройства	1953	29	
1452	-	Почвенная карта сельскохозяйственной артели "Путь Ленина" Мелехинского сельского Совета Цитровского района Курской области	-	1953	I	
1453	-	Объяснительная записка к почвенной карте сельскохозяйственной артели "Путь Сталина" Титовского сельского Совета Цитровского района Курской области	-	1955	I7	
1454	-	Почвенная карта сельскохозяйственной артели "Путь Сталина" Титовского сельского Совета Цитровского района Курской области	-	1955	I	
1455	-	Объяснительная записка к почвенной карте сельскохозяйственной артели имени Свердлова Косиновского сельского Совета Цитровского района Курской области	-	1955	20	
1456	-	Почвенная карта сельскохозяйственной артели имени Свердлова Косиновского сельского Совета Цитровского района Курской области	-	1955	I	
1457	-	Объяснительная записка к почвенной карте сельскохозяйственной артели "Светлый путь" Троицко-Краснянского сельского Совета Цитровского района Курской области	-	1955	I7	
1458	-	Почвенная карта сельскохозяйственной артели "Светлый путь" Троицко-Краснянского сельского Совета Цитровского района Курской области	-	1955	I	
1459	-	Объяснительная записка к почвенной карте сельскохозяйственной артели "Свободный труд" Косоржанского сельского Совета Цитровского района Курской области	-	1955	20	

1	2	3	4	5	6	7
1460	Пиро не присваивался	Почвенная карта сельскохозяйственной артели "Свободный труд" Косоржанского сельского Совета Цигровского района Курской области	Управление землеустройства	1955	I	
1461	" - "	Объяснительная записка к почвенной карте сельскохозяйственной артели имени Сталина Верхне-Ольховатского сельского Совета Цигровского района Курской области	" - "	1955	18	
1462	" - "	Почвенная карта сельскохозяйственной артели имени Сталина Верхне-Ольховатского сельского Совета Цигровского района Курской области	" - "	1955	I	
1463	" - "	Объяснительная записка к почвенной карте сельскохозяйственной артели имени Сталина Косоржанского сельского Совета Цигровского района Курской области	" - "	1955	24	
1464	" - "	Почвенная карта сельскохозяйственной артели имени Сталина Косоржанского сельского Совета Цигровского района Курской области	" - "	1955	I	
1465	" - "	Объяснительная записка к почвенной карте сельскохозяйственной артели имени Сталина Охочевского района Курской области	" - "	1953	30	
1466	" - "	Почвенная карта сельскохозяйственной артели имени Сталина Охочевского сельского Совета Цигровского района Курской области	" - "	1953	I	
1467	" - "	Объяснительная записка к почвенной карте сельскохозяйственной артели имени Сталина Цигородненского сельского Совета Цигровского района Курской области	" - "	1954	21	
1468	" - "	Почвенная карта сельскохозяйственной артели имени Сталина Цигородненского сельского Совета Цигровского района Курской области	" - "	1954	I	

1	2	3	4	5	6	7
1469	Шифр не присвоен	Объяснительная записка к почвенной карте сельского-хозяйственной артели имени Сталина Теробужского района Курской области	Управление землеустройства	1955	22	
1470	-	Почвенная карта сельскохозяйственной артели имени Сталина Теробужского района Курской области	-	1955	I	
1471	-	Объяснительная записка к почвенной карте сельского-хозяйственной артели имени "Ударник" Крутовского района Курской области	-	1955	21	
1472	-	Почвенная карта сельскохозяйственной артели "Ударник" Крутовского района Курской области	-	1955	I	
1473	-	Объяснительная записка к почвенной карте сельского-хозяйственной артели имени Дружбе Мелехинского района Курской области	-	1953	25	
1474	-	Почвенная карта сельскохозяйственной артели имени Дружбе Мелехинского района Курской области	-	1953	I	
1475	-	Объяснительная записка к почвенной карте сельского-хозяйственной артели имени Чапаева Знаменского района Курской области	-	1955	37	
1476	-	Почвенная карта сельскохозяйственной артели имени Чапаева Знаменского района Курской области	-	1955	I	
1477	-	Отчет по почвенному обследованию и почвенная карта Крутовского плодопитомнического совхоза Курской области	Курский трест плодопитомнических совхозов	1954	16	
1478	-	Отчет по почвенному исследованию и почвенная карта Крутовского плодопитомнического совхоза Курской области	-	1954	13	



1	2	3	4	5	6	7
1479	Шифр не присваивался	Объяснительная записка к почвенной карте сельскохозяйственной артели имени Энгельса Крицковского сельского Совета Цигровского района Курской области	Управление землеустрой-ства	1953	16	
1480	" -	Почвенная карта сельскохозяйственной артели имени Энгельса Крицковского сельского Совета Цигровского района Курской области	" -	1953	I	
1481	" -	<u>Исеновский район</u> Объяснительная записка к почвенной карте сельскохозяйственной артели имени Буденного Исеновского сельского Совета Исеновского района Курской области		Управление землеустрой-ства и севообо-роты	1952	6
1482	" -	Почвенная карта сельскохозяйственной артели имени Буденного Исеновского сельского Совета Исеновского района Курской области	" -	1952	I	
1483	" -	Объяснительная записка к почвенной карте сельскохозяйственной артели имени Ворошилова Ижме-Гитловского сельского Совета Исеновского района Курской области	Управление землеустрой-ства	1952	10	
1484	" -	Почвенная карта сельскохозяйственной артели имени Ворошилова Ижме-Гитловского сельского Совета Исеновского района Курской области	" -	1952	I	
1485	" -	Объяснительная записка к почвенной карте сельскохозяйственной артели имени Калинин Старо-Меловского сельского Совета Исеновского района Курской области	" -	1952	4	
1486	" -	Почвенная карта сельскохозяйственной артели имени Калинин Старо-Меловского сельского Совета Исеновского района Курской области	" -	1952	I	
1487	" -	Объяснительная записка к почвенной карте сельскохозяйственной артели имени Кирова Богородицкого сельского Совета Исеновского района Курской области	Управление землеустройства и севооборотов	1952	6	

1	2	3	4	5	6	7
1488	Шифр не привал- вался	Почвенная карта сельскохозяйственной артели имени Кирова Вологодского сельского Совета Иسنковского района Курской области	Управление землеустрой- ства и севос- оборопов	1952	I	
1489	- "	Объяснительная записка к почвенной карте сельскохо- зяйственной артели имени Куйбышева Исенковского сель- ского Совета Исенковского района Курской области	- "	1952	5	
1490	- "	Почвенная карта сельскохозяйственной артели имени Куйбышева Исенковского сельского Совета Исенковского района Курской области	- "	1952	I	
1491	- "	Объяснительная записка к почвенной карте сельскохо- зяйственной артели имени Ленина Вологодского сельско- го Совета Исенковского района Курской области	Управление землеустрой- ства	1952	9	
1492	- "	Почвенная карта сельскохозяйственной артели имени Ленина Вологодского сельского Совета Исенковского района Курской области	- "	1952	I	
1493	- "	Объяснительная записка к почвенной карте сельскохо- зяйственной артели I Мая Дерезовского сельского Со- вета Исенковского района Курской области	- "	1952	5	
1494	- "	Почвенная карта сельскохозяйственной артели I Мая Дерезовского сельского Совета Исенковского района Курской области	- "	1952	I	
1495	- "	Объяснительная записка к почвенной карте сельскохо- зяйственной артели имени I Мая Висловского сельско- го Совета Исенковского района Курской области	- "	1952	8	
1496	- "	Почвенная карта сельскохозяйственной артели имени I Мая Висловского сельского Совета Исенковского района Курской области	- "	1952	I	

1	2	3	4	5	6	7
1497	Широко не присваивался	Объяснительная записка к почвенной карте сельскохозяйственной артели имени Молодова Н. Борковского сельского Совета Ясеновского района Курской области	Управление землеустройства	1952	7	
1498	- " -	Почвенная карта сельскохозяйственной артели имени Молодова Н. Борковского сельского Совета Ясеновского района Курской области	- " -	1952	1	
1499	- " -	Объяснительная записка к почвенной карте сельскохозяйственной артели имени Молодова Ясеновского сельского Совета Ясеновского района Курской области	Управление землеустройства и севооборотов	1952	4	
1500	- " -	Почвенная карта сельскохозяйственной артели имени Молодова Ясеновского сельского Совета Ясеновского района Курской области	- " -	1952	1	
1501	- " -	Объяснительная записка к почвенной карте сельскохозяйственной артели "Путь Сталина" Старо-Мелавского сельского Совета Ясеновского района Курской области	Управление землеустройства	1952	5	
1502	- " -	Почвенная карта сельскохозяйственной артели "Путь Сталина" Старо-Мелавского сельского Совета Ясеновского района Курской области	- " -	1952	1	
1503	- " -	Почвенная карта сельскохозяйственной артели имени Тельмана Кулевского сельского Совета Ясеновского района Курской области	- " -	1956/	1	
1504	- " -	Объяснительная записка к почвенной карте сельскохозяйственной артели "Пятилетка № 4 года" Мокрецкого сельского Совета Ясеновского района Курской области	- " -	1952	10	
1505	- " -	Почвенная карта сельскохозяйственной артели "Пятилетка в 4 года" Мокрецкого сельского Совета Ясеновского района Курской области	- " -	1952	1	

1	2	3	4	5	6	7
1506	Шифр не присваивался	Объяснительная записка к почвенной карте сельскохозяйственной артели имени Розы Люксембург Березовского сельского Совета Ясновожского района Курской области	Управление землеустройства	1952	8	
1507	- " -	Почвенная карта сельскохозяйственной артели имени Розы Люксембург Березовского сельского Совета Ясновожского района Курской области	- " -	1952	1	
<u>Ястребовский район</u>						
1508	- " -	Объяснительная записка к почвенной карте сельскохозяйственной артели "Большевик" Куныевского сельского Совета Ястребовского района Курской области	- " -	1952	6	
1509	- " -	Почвенная карта сельскохозяйственной артели "Большевик" Куныевского сельского Совета Ястребовского района Курской области	- " -	1952	1	
1510	- " -	Объяснительная записка к почвенной карте сельскохозяйственной артели имени Ворошилова Репецкого сельского Совета Ястребовского района Курской области	Управление землеустройства и севооборотов	1951	8	
1511	- " -	Почвенная карта сельскохозяйственной артели имени Ворошилова Репецкого сельского Совета Ястребовского района Курской области	- " -	1951	1	
1512	- " -	Объяснительная записка к почвенной карте сельскохозяйственной артели имени Жданова Нижне-Клетонского сельского Совета Ястребовского района Курской области	- " -	1951	6	
1513	- " -	Почвенная карта сельскохозяйственной артели имени Жданова Нижне-Клетонского сельского Совета Ястребовского района Курской области	- " -	1951	1	
1514	- " -	Почвенная карта сельскохозяйственной артели "Завет Ильича" Никольского сельского Совета Ястребовского района Курской области	Управление землеустройства		1	

302

1	2	3	4	5	6	7
1515	Шифр не приваи- вался	Объяснительная записка к почвенной карте сельского- хозяйственной артели "Заря коммунизма" Безлепкинско- сельского Совета Истробовского района Курской области	Управление землеустрой- ства и севос- оборотов	1951	6	
1516	- "	Почвенная карта сельскохозяйственной артели "Заря коммунизма" Безлепкинско-сельского Совета Истре- бовского района Курской области	- "	1951	1	
1517	- "	Объяснительная записка к почвенной карте сельскохо- зяйственной артели имени Калинина Стуженского сель- ского Совета Истробовского района Курской области	Управление землеустрой- ства и севособо- ротов	1951	6	
1518	- "	Почвенная карта сельскохозяйственной артели имени Калинина Стуженского сельского Совета Истробовского района Курской области	- "	1951	1	
1519	- "	Объяснительная записка к почвенной карте сельскохо- зяйственной артели имени Кирова Круто-Верховского сельского Совета Истробовского района Курской области	- "	1951	7	
1520	- "	Почвенная карта сельскохозяйственной артели имени Кирова Круто-Верховского сельского Совета Истробов- ского района Курской области	- "	1951	1	
1521	- "	Объяснительная записка к почвенной карте сельскохо- зяйственной артели имени Ленина Годовищенского сель- ского Совета Истробовского района Курской области	- "	1951	6	
1522	- "	Почвенная карта сельскохозяйственной артели имени Ленина Годовищенского сельского Совета Истробовско- го района Курской области	- "	1951	1	
1523	- "	Объяснительная записка к почвенной карте сельскохо- зяйственной артели имени Ленина Круто-Верховского сельского Совета Истробовского района Курской области	- "	1951	7	

1	2	3	4	5	6	7
1	2	3	4	5	6	7
1524	Шифр не присвоен	Почвенная карта сельскохозяйственной артели имени Ленина Грото-Верховского сельского Совета Ястремовского района Курской области	Управление землеустрой-ства и сев-о-оборогов	1951	1	1
1525	- "	Объяснительная записка к почвенной карте сельскохозяйственной артели "Ленинский путь" Ястремовского сельского Совета Ястремовского района Курской области	- "	1951	9	
1526	- "	Почвенная карта сельскохозяйственной артели "Ленинский путь" Ястремовского сельского Совета Ястремовского района Курской области	- "	1951	1	
1527	- "	Объяснительная записка к почвенной карте сельскохозяйственной артели имени Молодова Нижне-Апоченского сельского Совета Ястремовского района Курской области	- "	1951	6	
1528	- "	Почвенная карта сельскохозяйственной артели имени Молодова Нижне-Апоченского сельского Совета Ястремовского района Курской области	- "	1951	1	
1529	- "	Объяснительная записка к почвенной карте сельскохозяйственной артели "Новый мир" Знаменского сельского Совета Ястремовского района Курской области	- "	1951	7	
1530	- "	Почвенная карта сельскохозяйственной артели "Новый мир" Знаменского сельского Совета Ястремовского района Курской области	- "	1951	1	
1531	- "	Объяснительная записка к почвенной карте сельскохозяйственной артели "Победа" Средне-Дорожненского сельского Совета Ястремовского района Курской области	- "	1951	7	
1532	- "	Почвенная карта сельскохозяйственной артели "Победа" Средне-Дорожненского сельского Совета Ястремовского района Курской области	- "	1951	1	

I		1	2	3	4	5	6	7
1533	Шифр не присваивался	Объяснительная записка к почвенной карте сельскохозяйственной артели "Путь к социализму" Герасимовского сельского Совета Истробовского района Курской области	Управление землеустройства и севооборотов	1951	5			
1534	- "	Почвенная карта сельскохозяйственной артели "Путь к социализму" Герасимовского сельского Совета Истробовского района Курской области	- "	1951	1			
1535	- "	Объяснительная записка к почвенной карте сельскохозяйственной артели "Сталинский путь" Барановского сельского Совета Истробовского района Курской области	Управление землеустройства	1952	5			
1536	- "	Почвенная карта сельскохозяйственной артели "Сталинский путь" Барановского сельского Совета Истробовского района Курской области	- "	1952	1			
1537	- "	Объяснительная записка к почвенной карте сельскохозяйственной артели имени Сталина Знаменского сельского Совета Истробовского района Курской области	Управление землеустройства и севооборотов	1951	8			
1538	- "	Почвенная карта сельскохозяйственной артели имени Сталина Знаменского сельского Совета Истробовского района Курской области	- "	1951	1			
1539	- "	Объяснительная записка к почвенной карте сельскохозяйственной артели имени Сталина Нижне-Клетонского сельского Совета Истробовского района Курской области	- "	1951	6			
1540	- "	Почвенная карта сельскохозяйственной артели имени Сталина Нижне-Клетонского сельского Совета Истробовского района Курской области	- "	1951	1			
1541	- "	Объяснительная записка к почвенной карте сельскохозяйственной артели имени Сталина Стуженского сельского Совета Истробовского района Курской области	- "	1951	7			

1 1 2 3 4 5 6 7

1542 Шифр не Почвенная карта сельскохозяйственной артели имени Управление  
присваив- Сталина Студенческого сельского Совета Истринского и севоборотов 1951 I  
вался района Курской области

В опись включено 698 (шестьсот девяносто восемь) дел с № 843 по № 1542  
№ 1443, 1444 - пропущены

Опись составила  
ст. архивист ГАНКО

Красноухова Е. В.

Итоговую запись к описи заверяю:

Председатель ОК  
главный инженер филиала ЦЧО Гипрозем

Изотов В. А.

СОГЛАСОВАНО

Директор Курского филиала  
ЦЧО Гипрозем

Чайлыгин В. М. Е. № 843 по № 1542  
с № 1018 по № 1542 вкл.

Принят 27.12.94  
Экземпляр хран. в к. 1  
Акт приема-передачи  
Пропущены № 1443, 1444

Итого на государственное хранение по описи № 3-4 принято 1538/одна тысяча пятьсот тридцать  
восемь/дел с № 1 по № 1542 за 1950-1978 гг.  
Были № 493, 494. Пропущены № 1443, 1444.

Гл. хранитель фондов

А. Р. Петрова

Алексин

306



УТВЕРЖЕНО

Протокол заседания административной комиссии  
Кузнецкого района  
№ 4/4 от 28 декабря 1994 года

М.П. Ковалевская



Фонд № Р-727

Опись № 3-4 дел постоянного хранения за 1966, 1960-1977 годы

№	Обозначение/протокол, изданный	Заголовок единицы хранения	Автор/дата/наименование документа						Примечание
			Автор/дата/наименование документа	Ботки/ноты	1	2	3	4	
1	1	1	1	1	1	1	1	1	1
2	2	2	2	2	2	2	2	2	2
3	3	3	3	3	3	3	3	3	3
4	4	4	4	4	4	4	4	4	4
5	5	5	5	5	5	5	5	5	5
6	6	6	6	6	6	6	6	6	6
7	7	7	7	7	7	7	7	7	7

Кузнецкий район

Б43 Шифр не присваивался Почвы колхоза имени Ватутина Горшеченского района Кузнецкой области по рациональному использованию их. для объяснительная записка. 1968 49

Б44 " " Почвенная карта сельхозаггелата имени Ватутина Горшеченского района Кузнецкой области. 11 - 3

Б45 " " Почвы Горшеченского отгонисовхоза Кузнецкого района. 11 - 3

1546	Шифр не присваивался	Почвенная карта Горшеченского откопсовхоза Ку- ского участка "Откопсовхоз".	"-"	1965	1	36
1547	"-"	Почвы совхоза "Горшеченский" Горшеченского рай- она Кульской области и рекомендации по их исполь- зованию. Объяснительная записка.	"-"	1971	88	
1548	"-"	Почвенные карты Центрального, Бежезовского, Бого- родницкого отделений совхоза "Горшеченский" Гор- шеченского района Кульской области.	"-"	"-	3	
1549	"-"	Почвы колхоза имени Мухоморова Горшеченского райо- на Кульской области и рекомендации по рациональ- ному их использованию. Объяснительная записка.	"-"	1973	84	
1550	"-"	Почвенная карта колхоза имени Мухоморова Горшечен- ского района Кульской области.	"-"	"-	1	
1551	"-"	Почвы колхоза "Красная звезда" Горшеченского рай- она Кульской области и рекомендации по их рациональ- ному использованию. Объяснительная записка.	"-"	1970	116	
1552	"-"	Почвенная карта колхоза "Красная звезда" Горшечен- ского района Кульской области.	"-"	"-	2	
1553	"-"	Почвы колхоза "Новая жизнь" Горшеченского района	"-"	"-		

1	1	2	3	4	5	6	7	8	9	10	11	12	13	14	15	16	17	18	19	20	21	22	23	24	25	26	27	28	29	30	31	32	33	34	35	36	37	38	39	40	41	42	43	44	45	46	47	48	49	50	51	52	53	54	55	56	57	58	59	60	61	62	63	64	65	66	67	68	69	70	71	72	73	74	75	76	77	78	79	80	81	82	83	84	85	86	87	88	89	90	91	92	93	94	95	96	97	98	99	100	101	102	103	104	105	106	107	108	109	110	111	112	113	114	115	116	117	118	119	120	121	122	123	124	125	126	127	128	129	130	131	132	133	134	135	136	137	138	139	140	141	142	143	144	145	146	147	148	149	150	151	152	153	154	155	156	157	158	159	160	161	162	163	164	165	166	167	168	169	170	171	172	173	174	175	176	177	178	179	180	181	182	183	184	185	186	187	188	189	190	191	192	193	194	195	196	197	198	199	200	201	202	203	204	205	206	207	208	209	210	211	212	213	214	215	216	217	218	219	220	221	222	223	224	225	226	227	228	229	230	231	232	233	234	235	236	237	238	239	240	241	242	243	244	245	246	247	248	249	250	251	252	253	254	255	256	257	258	259	260	261	262	263	264	265	266	267	268	269	270	271	272	273	274	275	276	277	278	279	280	281	282	283	284	285	286	287	288	289	290	291	292	293	294	295	296	297	298	299	300	301	302	303	304	305	306	307	308	309	310	311	312	313	314	315	316	317	318	319	320	321	322	323	324	325	326	327	328	329	330	331	332	333	334	335	336	337	338	339	340	341	342	343	344	345	346	347	348	349	350	351	352	353	354	355	356	357	358	359	360	361	362	363	364	365	366	367	368	369	370	371	372	373	374	375	376	377	378	379	380	381	382	383	384	385	386	387	388	389	390	391	392	393	394	395	396	397	398	399	400	401	402	403	404	405	406	407	408	409	410	411	412	413	414	415	416	417	418	419	420	421	422	423	424	425	426	427	428	429	430	431	432	433	434	435	436	437	438	439	440	441	442	443	444	445	446	447	448	449	450	451	452	453	454	455	456	457	458	459	460	461	462	463	464	465	466	467	468	469	470	471	472	473	474	475	476	477	478	479	480	481	482	483	484	485	486	487	488	489	490	491	492	493	494	495	496	497	498	499	500	501	502	503	504	505	506	507	508	509	510	511	512	513	514	515	516	517	518	519	520	521	522	523	524	525	526	527	528	529	530	531	532	533	534	535	536	537	538	539	540	541	542	543	544	545	546	547	548	549	550	551	552	553	554	555	556	557	558	559	560	561	562	563	564	565	566	567	568	569	570	571	572	573	574	575	576	577	578	579	580	581	582	583	584	585	586	587	588	589	590	591	592	593	594	595	596	597	598	599	600	601	602	603	604	605	606	607	608	609	610	611	612	613	614	615	616	617	618	619	620	621	622	623	624	625	626	627	628	629	630	631	632	633	634	635	636	637	638	639	640	641	642	643	644	645	646	647	648	649	650	651	652	653	654	655	656	657	658	659	660	661	662	663	664	665	666	667	668	669	670	671	672	673	674	675	676	677	678	679	680	681	682	683	684	685	686	687	688	689	690	691	692	693	694	695	696	697	698	699	700	701	702	703	704	705	706	707	708	709	710	711	712	713	714	715	716	717	718	719	720	721	722	723	724	725	726	727	728	729	730	731	732	733	734	735	736	737	738	739	740	741	742	743	744	745	746	747	748	749	750	751	752	753	754	755	756	757	758	759	760	761	762	763	764	765	766	767	768	769	770	771	772	773	774	775	776	777	778	779	780	781	782	783	784	785	786	787	788	789	790	791	792	793	794	795	796	797	798	799	800	801	802	803	804	805	806	807	808	809	810	811	812	813	814	815	816	817	818	819	820	821	822	823	824	825	826	827	828	829	830	831	832	833	834	835	836	837	838	839	840	841	842	843	844	845	846	847	848	849	850	851	852	853	854	855	856	857	858	859	860	861	862	863	864	865	866	867	868	869	870	871	872	873	874	875	876	877	878	879	880	881	882	883	884	885	886	887	888	889	890	891	892	893	894	895	896	897	898	899	900	901	902	903	904	905	906	907	908	909	910	911	912	913	914	915	916	917	918	919	920	921	922	923	924	925	926	927	928	929	930	931	932	933	934	935	936	937	938	939	940	941	942	943	944	945	946	947	948	949	950	951	952	953	954	955	956	957	958	959	960	961	962	963	964	965	966	967	968	969	970	971	972	973	974	975	976	977	978	979	980	981	982	983	984	985	986	987	988	989	990	991	992	993	994	995	996	997	998	999	1000	1001	1002	1003	1004	1005	1006	1007	1008	1009	1010	1011	1012	1013	1014	1015	1016	1017	1018	1019	1020	1021	1022	1023	1024	1025	1026	1027	1028	1029	1030	1031	1032	1033	1034	1035	1036	1037	1038	1039	1040	1041	1042	1043	1044	1045	1046	1047	1048	1049	1050	1051	1052	1053	1054	1055	1056	1057	1058	1059	1060	1061	1062	1063	1064	1065	1066	1067	1068	1069	1070	1071	1072	1073	1074	1075	1076	1077	1078	1079	1080	1081	1082	1083	1084	1085	1086	1087	1088	1089	1090	1091	1092	1093	1094	1095	1096	1097	1098	1099	1100	1101	1102	1103	1104	1105	1106	1107	1108	1109	1110	1111	1112	1113	1114	1115	1116	1117	1118	1119	1120	1121	1122	1123	1124	1125	1126	1127	1128	1129	1130	1131	1132	1133	1134	1135	1136	1137	1138	1139	1140	1141	1142	1143	1144	1145	1146	1147	1148	1149	1150	1151	1152	1153	1154	1155	1156	1157	1158	1159	1160	1161	1162	1163	1164	1165	1166	1167	1168	1169	1170	1171	1172	1173	1174	1175	1176	1177	1178	1179	1180	1181	1182	1183	1184	1185	1186	1187	1188	1189	1190	1191	1192	1193	1194	1195	1196	1197	1198	1199	1200	1201	1202	1203	1204	1205	1206	1207	1208	1209	1210	1211	1212	1213	1214	1215	1216	1217	1218	1219	1220	1221	1222	1223	1224	1225	1226	1227	1228	1229	1230	1231	1232	1233	1234	1235	1236	1237	1238	1239	1240	1241	1242	1243	1244	1245	1246	1247	1248	1249	1250	1251	1252	1253	1254	1255	1256	1257	1258	1259	1260	1261	1262	1263	1264	1265	1266	1267	1268	1269	1270	1271	1272	1273	1274	1275	1276	1277	1278	1279	1280	1281	1282	1283	1284	1285	1286	1287	1288	1289	1290	1291	1292	1293	1294	1295	1296	1297	1298	1299	1300	1301	1302	1303	1304	1305	1306	1307	1308	1309	1310	1311	1312	1313	1314	1315	1316	1317	1318	1319	1320	1321	1322	1323	1324	1325	1326	1327	1328	1329	1330	1331	1332	1333	1334	1335	1336	1337	1338	1339	1340	1341	1342	1343	1344	1345	1346	1347	1348	1349	1350	1351	1352	1353	1354	1355	1356	1357	1358	1359	1360	1361	1362	1363	1364	1365	1366	1367	1368	1369	1370	1371	1372	1373	1374	1375	1376	1377	1378	1379	1380	1381	1382	1383	1384	1385	1386	1387	1388	1389	1390	1391	1392	1393	1394	1395	1396	1397	1398	1399	1400	1401	1402	1403	1404	1405	1406	1407	1408	1409	1410	1411	1412	1413	1414	1415	1416	1417	1418	1419	1420	1421	1422	1423	1424	1425	1426	1427	1428	1429	1430	1431	1432	1433	1434	1435	1436	1437	1438	1439	1440	1441	1442	1443	1444	1445	1446	1447	1448	1449	1450	1451	1452	1453	1454	1455	1456	1457	1458	1459	1460	1461	1462	1463	1464	1465	1466	1467	1468	1469	1470	1471	1472	1473	1474	1475	1476	1477	1478	1479	1480	1481	1482	1483	1484	1485	1486	1487	1488	1489	1490	1491	1492	1493	1494	1495
---	---	---	---	---	---	---	---	---	---	----	----	----	----	----	----	----	----	----	----	----	----	----	----	----	----	----	----	----	----	----	----	----	----	----	----	----	----	----	----	----	----	----	----	----	----	----	----	----	----	----	----	----	----	----	----	----	----	----	----	----	----	----	----	----	----	----	----	----	----	----	----	----	----	----	----	----	----	----	----	----	----	----	----	----	----	----	----	----	----	----	----	----	----	----	----	----	----	----	----	-----	-----	-----	-----	-----	-----	-----	-----	-----	-----	-----	-----	-----	-----	-----	-----	-----	-----	-----	-----	-----	-----	-----	-----	-----	-----	-----	-----	-----	-----	-----	-----	-----	-----	-----	-----	-----	-----	-----	-----	-----	-----	-----	-----	-----	-----	-----	-----	-----	-----	-----	-----	-----	-----	-----	-----	-----	-----	-----	-----	-----	-----	-----	-----	-----	-----	-----	-----	-----	-----	-----	-----	-----	-----	-----	-----	-----	-----	-----	-----	-----	-----	-----	-----	-----	-----	-----	-----	-----	-----	-----	-----	-----	-----	-----	-----	-----	-----	-----	-----	-----	-----	-----	-----	-----	-----	-----	-----	-----	-----	-----	-----	-----	-----	-----	-----	-----	-----	-----	-----	-----	-----	-----	-----	-----	-----	-----	-----	-----	-----	-----	-----	-----	-----	-----	-----	-----	-----	-----	-----	-----	-----	-----	-----	-----	-----	-----	-----	-----	-----	-----	-----	-----	-----	-----	-----	-----	-----	-----	-----	-----	-----	-----	-----	-----	-----	-----	-----	-----	-----	-----	-----	-----	-----	-----	-----	-----	-----	-----	-----	-----	-----	-----	-----	-----	-----	-----	-----	-----	-----	-----	-----	-----	-----	-----	-----	-----	-----	-----	-----	-----	-----	-----	-----	-----	-----	-----	-----	-----	-----	-----	-----	-----	-----	-----	-----	-----	-----	-----	-----	-----	-----	-----	-----	-----	-----	-----	-----	-----	-----	-----	-----	-----	-----	-----	-----	-----	-----	-----	-----	-----	-----	-----	-----	-----	-----	-----	-----	-----	-----	-----	-----	-----	-----	-----	-----	-----	-----	-----	-----	-----	-----	-----	-----	-----	-----	-----	-----	-----	-----	-----	-----	-----	-----	-----	-----	-----	-----	-----	-----	-----	-----	-----	-----	-----	-----	-----	-----	-----	-----	-----	-----	-----	-----	-----	-----	-----	-----	-----	-----	-----	-----	-----	-----	-----	-----	-----	-----	-----	-----	-----	-----	-----	-----	-----	-----	-----	-----	-----	-----	-----	-----	-----	-----	-----	-----	-----	-----	-----	-----	-----	-----	-----	-----	-----	-----	-----	-----	-----	-----	-----	-----	-----	-----	-----	-----	-----	-----	-----	-----	-----	-----	-----	-----	-----	-----	-----	-----	-----	-----	-----	-----	-----	-----	-----	-----	-----	-----	-----	-----	-----	-----	-----	-----	-----	-----	-----	-----	-----	-----	-----	-----	-----	-----	-----	-----	-----	-----	-----	-----	-----	-----	-----	-----	-----	-----	-----	-----	-----	-----	-----	-----	-----	-----	-----	-----	-----	-----	-----	-----	-----	-----	-----	-----	-----	-----	-----	-----	-----	-----	-----	-----	-----	-----	-----	-----	-----	-----	-----	-----	-----	-----	-----	-----	-----	-----	-----	-----	-----	-----	-----	-----	-----	-----	-----	-----	-----	-----	-----	-----	-----	-----	-----	-----	-----	-----	-----	-----	-----	-----	-----	-----	-----	-----	-----	-----	-----	-----	-----	-----	-----	-----	-----	-----	-----	-----	-----	-----	-----	-----	-----	-----	-----	-----	-----	-----	-----	-----	-----	-----	-----	-----	-----	-----	-----	-----	-----	-----	-----	-----	-----	-----	-----	-----	-----	-----	-----	-----	-----	-----	-----	-----	-----	-----	-----	-----	-----	-----	-----	-----	-----	-----	-----	-----	-----	-----	-----	-----	-----	-----	-----	-----	-----	-----	-----	-----	-----	-----	-----	-----	-----	-----	-----	-----	-----	-----	-----	-----	-----	-----	-----	-----	-----	-----	-----	-----	-----	-----	-----	-----	-----	-----	-----	-----	-----	-----	-----	-----	-----	-----	-----	-----	-----	-----	-----	-----	-----	-----	-----	-----	-----	-----	-----	-----	-----	-----	-----	-----	-----	-----	-----	-----	-----	-----	-----	-----	-----	-----	-----	-----	-----	-----	-----	-----	-----	-----	-----	-----	-----	-----	-----	-----	-----	-----	-----	-----	-----	-----	-----	-----	-----	-----	-----	-----	-----	-----	-----	-----	-----	-----	-----	-----	-----	-----	-----	-----	-----	-----	-----	-----	-----	-----	-----	-----	-----	-----	-----	-----	-----	-----	-----	-----	-----	-----	-----	-----	-----	-----	-----	-----	-----	-----	-----	-----	-----	-----	-----	-----	-----	-----	-----	-----	-----	-----	-----	-----	-----	-----	-----	-----	-----	-----	-----	-----	-----	-----	-----	-----	-----	-----	-----	-----	-----	-----	-----	-----	-----	-----	-----	-----	-----	-----	-----	-----	-----	-----	-----	-----	-----	-----	-----	-----	-----	-----	-----	-----	-----	-----	-----	-----	-----	-----	-----	-----	-----	-----	-----	-----	-----	-----	-----	-----	-----	-----	-----	-----	-----	-----	-----	-----	-----	-----	-----	-----	-----	-----	-----	-----	-----	-----	-----	-----	-----	-----	-----	-----	-----	-----	-----	-----	-----	-----	-----	-----	-----	-----	-----	-----	-----	-----	-----	-----	-----	-----	-----	-----	-----	-----	-----	-----	-----	-----	-----	-----	-----	-----	-----	-----	-----	-----	-----	-----	-----	-----	-----	-----	-----	-----	-----	-----	-----	-----	-----	-----	-----	-----	-----	-----	-----	-----	-----	-----	-----	-----	-----	-----	-----	-----	-----	-----	-----	-----	-----	-----	-----	-----	-----	-----	-----	-----	-----	-----	-----	-----	-----	-----	-----	-----	-----	-----	-----	-----	-----	-----	-----	-----	-----	-----	-----	-----	-----	-----	-----	-----	-----	-----	-----	-----	-----	-----	-----	-----	-----	-----	-----	-----	-----	-----	-----	-----	-----	-----	-----	-----	-----	-----	-----	-----	-----	-----	-----	-----	-----	-----	-----	-----	-----	-----	-----	-----	-----	-----	-----	-----	-----	-----	-----	-----	-----	-----	------	------	------	------	------	------	------	------	------	------	------	------	------	------	------	------	------	------	------	------	------	------	------	------	------	------	------	------	------	------	------	------	------	------	------	------	------	------	------	------	------	------	------	------	------	------	------	------	------	------	------	------	------	------	------	------	------	------	------	------	------	------	------	------	------	------	------	------	------	------	------	------	------	------	------	------	------	------	------	------	------	------	------	------	------	------	------	------	------	------	------	------	------	------	------	------	------	------	------	------	------	------	------	------	------	------	------	------	------	------	------	------	------	------	------	------	------	------	------	------	------	------	------	------	------	------	------	------	------	------	------	------	------	------	------	------	------	------	------	------	------	------	------	------	------	------	------	------	------	------	------	------	------	------	------	------	------	------	------	------	------	------	------	------	------	------	------	------	------	------	------	------	------	------	------	------	------	------	------	------	------	------	------	------	------	------	------	------	------	------	------	------	------	------	------	------	------	------	------	------	------	------	------	------	------	------	------	------	------	------	------	------	------	------	------	------	------	------	------	------	------	------	------	------	------	------	------	------	------	------	------	------	------	------	------	------	------	------	------	------	------	------	------	------	------	------	------	------	------	------	------	------	------	------	------	------	------	------	------	------	------	------	------	------	------	------	------	------	------	------	------	------	------	------	------	------	------	------	------	------	------	------	------	------	------	------	------	------	------	------	------	------	------	------	------	------	------	------	------	------	------	------	------	------	------	------	------	------	------	------	------	------	------	------	------	------	------	------	------	------	------	------	------	------	------	------	------	------	------	------	------	------	------	------	------	------	------	------	------	------	------	------	------	------	------	------	------	------	------	------	------	------	------	------	------	------	------	------	------	------	------	------	------	------	------	------	------	------	------	------	------	------	------	------	------	------	------	------	------	------	------	------	------	------	------	------	------	------	------	------	------	------	------	------	------	------	------	------	------	------	------	------	------	------	------	------	------	------	------	------	------	------	------	------	------	------	------	------	------	------	------	------	------	------	------	------	------	------	------	------	------	------	------	------	------	------	------	------	------	------	------	------	------	------	------	------	------	------	------	------	------	------	------	------	------	------	------	------	------	------	------	------	------	------	------	------	------	------	------	------	------	------	------	------	------	------	------	------	------	------	------	------	------	------	------	------	------	------	------	------	------	------	------	------	------	------

1	2	3	4	5	6	7
---	---	---	---	---	---	---

1556а	Шифр не присваивался	Почвы колхоза "Память Ильича" Горшеченского района Курской области и рекомендации по их использованию. НКЗ "Росгипрзем" Обязательная записка.	1971	97
1556б	"-"	Почвенная карта колхоза "Память Ильича" Горшеченского района Курской области.	"-"	2

1	2	3	4	5	6
1.1	1.2	1.3	1.4	1.5	1.6
мел. Объяснительная записка.					Кузская зем- устроительная экспедиция

81

1560	Шифр не при- сваивался	Почвенная карта колхоза "Путь к коммуниз- му" Горшеченского района Кузской области.	"-"	1969	2
1561	"-"	Почвы колхоза "Путь Ленина" Горшеченско- го района Кузской области и рекомендации по рациональному их использованию.	Кузское оп- деление "Рос- гипрозем"	1970	100
1562	"-"	Почвенные карты 1,2,3,4,5 бригад колхоза "Путь Ленина" Горшеченского района Кузской области.	"-"	"-"	5
1563	"-"	Почвы колхоза "Родина" п.-Войковского сель- совета Горшеченского района Кузской области и рекомендации по их использованию. Объясни- тельная записка.	"-"	"-"	94
1564	"-"	Почвенные карты 1,2,3 бригад колхоза "Роди- на" Горшеченского района Кузской области.	"-"	"-"	3
1565	"-"	Кузский район Почвы колхоза "Дружба" Кузского района Куз- ской области и рекомендации по их использо- ванию. Объяснительная записка.			Кузская зем- леустроитель- ная экспеди- ция
				1968	112

1	2	3	4	5	6	7
---	---	---	---	---	---	---

1566	Шифр не присваивался	Почвенная карта сельхозагтели "Дружба Куз-ского района Кузской области.	Кузская зем-леустроитель-ная экспедиция	1968	1	
1567	"	Почвы колхоза имени Кирова Кузского райо-на Кузской области и рекомендации по их ис-пользованию. Объяснительная записка.	Кузское отде-ление "Росгипро-зем"	1970	87	
1568	"	Почвенная карта колхоза имени Кирова Куз-ского района Кузской области.	"	"	2	
1569	"	Почвы колхоза "Путь Ленина" Кузского района Кузской области и рекомендации по их исполь-зованию. Объяснительная записка.	Кузская зем-леустроитель-ная экспедиция	1969	68	
1570	"	Почвенная карта сельхозагтели "Путь Ленина" Кузского района Кузской области.	"	1968	1	

Ленинский район

1571	"	Объяснительная записка к почвенной карте сельхозагтели "Победитель" Никольского се-льсовета Ленинского района Кузской обла-сти.	"	1963	24	
1572	"	Почвенная карта сельхозагтели "Победитель" Ленинского района Кузской области.	"	"	2	

1	2	3	4	5	6	7
1573	Шифр не присваивался	Объяснительная записка к почвенной карте сельхозагтели имени 21 съезда КПСС Ставков- ского сельсовета Ленинского района Кузской области.	Кузская зем- леустроитель- ная экспеди- ция	1960	28	
1574	"	Почвенная карта сельхозагтели имени 21 съез- да КПСС Ставковского сельсовета Ленинского района Кузской области.	"	1961	2	
1575	"	Объяснительная записка к почвенной карте се- льхозагтели имени Чапаева Лобазовского сельсо- вета Ленинского района Кузской области.	"	1960	27	
1576	"	Почвенная карта сельхозагтели имени Чапаева селения Ишотава Ленинского района Кузской об- ласти.	"	"	1	
Медвенский район						
1577	"	Почвы колхоза имени Чапаева Медвенского района Кузской области и рекомендации по их рациональ- ному использованию. Объяснительная записка.	Кузский филиал ЦЧОИПОзем	1977	56	
1578	"	Почвенная карта колхоза имени Чапаева Медвен- ского района Кузской области.	"	"	1	
Обоянский район						

1579	Шифр не присвоен	Почва колхоза имени Фрунзе Обоянского района Кузской области и рекомендации по их использованию. Объяснительная записка.	5	1	50
1580	"	Почвенная карта сельскохозяйственной области имени Фрунзе Обоянского района Кузской области.	"	I	
1581	"	Октябрьский район Почва колхоза "Красное знамя" Октябрьского района Кузской области и рекомендации по рациональному использованию их. Объяснительная записка.	1974	66	
1582	"	Почвенная карта колхоза "Красное знамя" Октябрьского района Кузской области.	"	I	
1583	"	Солнцевский район Объяснительная записка к почвенной карте сельхозаггелата "Большевик" Максимоковского сельсовета Солнцевского района Кузской области.	1956	21	
1584	"	Почвенная карта сельхозаггелата "Большевик" Максимоковского сельсовета Солнцевского района Кузской области.	"	I	



1 2 3 4 5 6 7

Тимский район

1585	шриф не пид- сваивался	Почвы колхоза "Гигант" Тимского района Куз- ской области и рекомендации по их использо- ванию. Объяснительная записка.	Кузская зем- леустроительная экспедиция	1967	67
1586	"-"	Почвенная карта сельскохозяйственной ауте- ли "Гигант" Тимского района Кузской области.	"-"	"-"	1
1587	"-"	Почвы колхоза имени Ильича Тимского района Кузской области и мероприятия по рациональ- ному использованию земель. Объяснительная за- писка.	"-"	1965	71
1588	"-"	Почвенная карта сельскохозяйственной аутели имени Ильича Тимского района Кузской области.	"-"	1966	1
1589	"-"	Почвы колхоза "Красный Октябрь" Тимского рай- она Кузской области и мероприятия по рациональ- ному использованию земель. Объяснительная запис- ка.	"-"	"-"	72
1590	"-"	Почвенные карты Т, 2, 3 производственных участков колхоза "Красный Октябрь" Тимского района Куз- ской области.	"-"	"-"	2
1591	"-"	Почвы колхоза "Красный победитель" Тимского рай- она Кузской области и рекомендации по использова-	"-"	"-"	

1592	Шифр не присваивался	Почвенная карта сельхоззатели "Красный победы" Тимского района Кузской области.	Кузская зем- леустроитель- ная экспедиция	1967	2
1593	"-	Почвы колхоза имени Кузнецкой Тимского района Кузской области и рекомендации по рациональному использованию земель. Объяснительная записка.	"-	1966	39
1594	"-	Почвенная карта колхоза имени Кузнецкой Тимского района Кузской области.	"-	1965	2
1595	"-	Почвы колхоза имени Кузнецова Тимского района Кузской области и рекомендации по использованию земель. Объяснительная записка.	"-	1966	63
1596	"-	Почвенная карта сельхоззатели имени Кузнецова Тимского района Кузской области.	"-	1967	1
1597	"-	Почвы колхоза имени Ленина Тимского района Кузской области и рекомендации по их использованию. Объяснительная записка.	"-	1965	50
1598	"-	Почвенная карта колхоза имени Ленина Тимского района Кузской области.	"-	"-	1

1 2 3 4 5 6 7

1599 Шифр не при- Почвы колхоза "Ленинец" Тамского района Кузской Кузская земле-  
связывался области и рекомендации по рациональному исполь- устроительная  
зованию земель. Объяснительная записка. экспедиция 1965 44

1600 "- Почвенная карта колхоза "Ленинец" Тамского рай-  
она Кузской области. "- 1966 1

1601 "- Почвы колхоза "Советская Россия" Тамского рай-  
она Кузской области и мероприятия по их исполь-  
зованию. Объяснительная записка. "- 1968 47

1602 "- Почвенная карта колхоза "Советская Россия"  
Тамского района Кузской области. "- 1967 1

Хомутовский район

1603 "- Почвы колхоза имени Кирова Хомутовского райо-  
на Кузской области и рекомендации по радио-  
нальному их использованию. Объяснительная  
записка. Кузское отде- 1970 78  
ление "Росгип-  
розем"

1604 "- Почвенная карта колхоза имени Кирова Хомутов-  
ского района Кузской области. "- 1964 1

В опись включено 64 (шестьдесят четыре) дела с № 1543 по № 1604, лицевые номера  
№ 1556а, 1556б.

Гл. архивист ГАКО Е.В. Красноухова  
Зав. техническим архивом А.А. Крапивцева

*Handwritten signatures*

СДБХ 6

Протокол МК Курского проектно-изыскательского  
предприятия ЦОНИИПРОЗЕМ  
от 25.12.94 № 1


Председатель МК

В.А.Изотов

Проектная документация передана на государственное хранение в  
в количестве \_\_\_\_\_ ед. хг.

Сдал \_\_\_\_\_ зав. техническим архивом Курского предприятия ЦОНИИПРОЗЕМ

А.А.Катайцева



Литерные №№ 1556а, 1556б-2.

Пропущены №№ 1443, 1444-2.

Выбыли №№ 493, 494-2.

Итого на государственное хранение по описи № 3-4 принято 1602/одна тысяча шестьсот два/дела  
с № 1 по № 1604 за 1950-1978 гг.

Гл. хранитель фондов

А.В.Ллоцева.

Досланы - №80а, 97а, 883а - 3 д.

Итого на государственное хранение по описи № 3-4 принято 1605 (одна тысяча шестьсот пять) дел с № 1 по

№ 1604 за 1950-1978 гг.

Гл. хранитель фондов

25.06.2003 г.

О.В.Пешехонова

318

ПОДПИСАНО И ЗАВЕРЖДЕНО  
 Председатель ЭПК С.П.Некрасова  
 Управление ЭПК Главного архивного  
 Управления Курской области  
 от 30.06.2005 г.

Ф О Н Д № Р-727  
 Опись № 3-4 дел постоянного  
 хранения проектной документации  
 за 1952-1986 гг.

№ № ед.хр.	Обозначение производственный индекс и шифр	Заголовок единицы хранения	Автор/ организация разработчик	Крайние даты документов	Кол-во листов	Примечание
1	2	3	4	5	6	7

Беловский район

1605	Шифр не присваивался	Объяснительная записка к почвенной карте сельскохозяйственной артели им.Ворошилова Бобравского сельсовета Беловского р-на Курской области	Управление землеустройства	1958 г.	26	Объект № 1685
1606	- *	Почвенная карта сельскохозяйственной артели им. Ворошилова Бобравского сельсовета Беловского р-на Курской области	- *	1958 г.	1	Объект № 1685
1607	- *	Объяснительная записка к почвенной карте сельскохозяйственной артели «Г.вардеев» Бобравского сельсовета Беловского р-на Курской области	- *	1957 г.	44	

1	2	3	4	5	6	7
	Шифр не присваивался	Почвенная карта сельскохозяйственной артели «Гардеен» Бобравского сельсовета Беловского р-на Курской области	Управление землеустройства			Объект, № 1685
1608				1936 г.	1	
1609	- *	Объяснительная записка к почвенной карте сельскохозяйственной артели им. К.Маркса Кривицко-Будского сельсовета Беловского р-на Курской области	- *			Объект, № 668
1610	- *	Почвенная карта сельскохозяйственной артели им. К.Маркса Кривицко-Будского сельсовета Беловского р-на Курской области	- *	1958 г.	23	Объект, № 668
1611	- *	Объяснительная записка к почвенной карте сельскохозяйственной артели им. Ленина Мокрушанского сельсовета Беловского р-на Курской области	- *	1958 г.	1	Объект, № 1684
1612	- *	Почвенная карта сельскохозяйственной артели им. Ленина Мокрушанского сельсовета Беловского р-на Курской области	- *	1957 г.	29	Объект, № 1684
1613	- *	Объяснительная записка к почвенной карте сельскохозяйственной артели «Серп и молот» Долго-Будского сельсовета Беловского р-на Курской области	- *	1956 г.	1	Объект, № 668
1614	- *	Почвенная карта землепользования сельскохозяйственной артели «Серп и молот» Долго-Будского сельсовета Беловского р-на Курской области	- *	1958 г.	16	Объект, № 668
				1958 г.	1	

1	2	3	4	5	6	7
Глушковский район						
1615	Шифр не присваивался	Почвы сельскохозяйственного артели им. Свердлова Глушковского р-на и рекомендации по рациональному использованию земель	Курская землеустроительная экспедиция	1965 г.	32	Объект. № 1087
1616	- *	Почвенная карта сельскохозяйственной артели им. Свердлова Глушковского р-на Курской области	- *	1965 г.	1	Объект. № 1011
Горшеченский район						
1617	- *	Почвы колхоза им. Калинина Горшеченского р-на Курской области и рекомендации по их рациональному использованию	Курское отделение института «Ростгипрозем»	1971 г.	65	Объект. № 1296
1618	- *	Почвенная карта колхоза им. Калинина Горшеченского р-на Курской области	- *	1971 г.	1	Объект. № 1296
Дмитриевский район						
1619	- *	Объяснительная записка к почвенной карте сельскохозяйственной артели им. Ленина Снежанского сельсовета Дмитриевского р-на Курской области	Курская землеустроительная экспедиция	1953 г.	32	Объект. № 771
1620	- *	Почвенная карта сельскохозяйственной артели им. Ленина Дмитриевского р-на Курской области	- *	1953 г.	1	Объект. № 771

1	2	3	4	5	6	7
1621	Шифр не присваивался	Почвы колхоза «Ленинская искра» Дмитрияевского р-на Курской области и рекомендации по их использованию	Курский филиал института «ЦО Ги-прозем»	1983 г.	51	Объект № 2249
1622	- * -	Почвенная карта колхоза «Ленинская искра» Дмитриевского р-на Курской области	- * -	1983 г.	1	Арх. № 2249
1623	- * -	Почвы Михайловского совхоза Дмитриевского р-на Курской области и мероприятия по рациональному использованию земель	Курская землеустроительная экспедиция	1964 г.	39	Арх. № 2345 Объект № 995
1624	- * -	Почвенные карты Веретенинского, Студенокского, Разветьевского и Ажовского отделений Михайловского совхоза Дмитриевского р-на Курской области	- * -	1964 г.	4	Арх. № 2345 Объект № 995
<b>Железногорский район</b>						
1625	- * -	Почвы колхоза «Восход» Железногорского р-на Курской области и рекомендации по рациональному их использованию	Курское отделение института «Росгипрозем»	1975 г.	110	Объект № 3400
1626	- * -	Почвенная карта колхоза «Восход» Железногорского р-на Курской области	- * -	1975 г.	1	Объект № 3400
1627	- * -	Почвы колхоза «Заря мира» Железногорского р-на Курской области и рекомендации по их использованию	- * -	1975 г.	100	Объект № 2885



1	2	3	4	5	6	7
1628	Шифр не присваивал- ся	Почвенная карта колхоза «Заря мира» Же- лезногорского р-на Курской области	- *	1975 г.	1	Объект № 2885
1629	- *	Почвы колхоза им. Кирова Железнодорожного р-на Курской области и рекомендации по их использованию	- *	1975 г.	104	Объект № 2901
1630	- *	Почвенная карта колхоза им. Кирова Желез- нодорожного р-на Курской области	- *	1975 г.	1	Объект № 2901
1631	- *	Почвы колхоза им. Куйбышева Железнодорож- ского р-на Курской области и рекомендации по их использованию	- *	1975 г.	62	Объект № 2834
1632	- *	Почвенная карта колхоза им. Куйбышева Железнодорожного р-на Курской области	- *	1975 г.	1	Объект № 2834
1633	- *	Почвы колхоза «Мир» Железнодорожного р-на Курской области и рекомендации по рацио- нальному их использованию	- *	1975 г.	88	Объект, № 2928
1634	- *	Почвенная карта колхоза «Мир» Железно- горского р-на Курской области	- *	1975 г.	1	Объект № 2928
1635	- *	Почвы Михайловского откормового Же- лезнодорожного р-на Курской области и реко- мендации по рациональному использованию земель	Курская землеустрои- тельная экспедиция	1965 г.	56	Объект, № 994

1	2	3	4	5	6	7
1636	Шифр не присваивался	Почвенная карта Михайловского откормсовхоза Железнодорожного р-на Курской области	Курская землеустроительная экспедиция	1965 г.	1	Объект № 994
1637	- *	Почвы колхоза «Родина» Железнодорожного р-на Курской области и рекомендации по рациональному их использованию	Курское отделение института «Росгипрозем»	1974 г.	83	Объект № 2892
1638	- *	Почвенная карта колхоза «Родина» Железнодорожного р-на Курской области	- *	1975 г.	1	Объект № 2892
Золотухинский район						
1639	- *	Почвы колхоза им. Свердлова Золотухинского р-на Курской области и рекомендации по рациональному их использованию	Курская землеустроительная экспедиция	1968 г.	46	Объект № 1408
1640	- *	Почвенная карта сельскохозяйственной артели им. Свердлова Золотухинского р-на Курской области	- *	1967 г.	1	Объект № 1408
Иванинский район						
1641	- *	Объяснительная записка к почвенной карте Колпаковского отделения совхоза «Коллективист» Иванинского р-на Курской области	Управление землеустройства	1959 г.	12	Арх. № 1557 Объект № 1415
1642	- *	То же Юрьевского отделения	- *	1959 г.	-	- *

1	2	3	4	5	6	7
1643	Шифр не присваивался	Почвенная карта Юрьевского отделения сахарной комбината «Коллективист» Иванинского района Курской области	Управление землеустройства	1959 г.	1	Объект № 1415
Курский район						
1644	- * -	Почвы колхоза им. Дзержинского Курского района Курской области и мероприятия по их использованию	Курская землеустроительная экспедиция	1967 г.	57	Объект № 1031
1645	- * -	Почвенная карта 1-го и 2-го производственных участков сельскохозяйственной артели им. Дзержинского Курского района Курской области	- * -	1967 г.	2	Объект № 1026
1646	- * -	Почвы колхоза им. 1-го Мая Курского района Курской области и рекомендации по использованию земель	- * -	1967 г.	43	Объект № 1026
1647	- * -	Почвенная карта сельскохозяйственной артели им. 1-го Мая Курского района Курской области	- * -	1967 г.	1	Объект № 1026
1648	- * -	Почвы колхоза «Страна Советов» Курского района Курской области и рекомендации по рациональному их использованию	Курское отделение института «Росгипрозем»	1971 г.	63	Объект № 1424
1649	- * -	Почвенная карта колхоза «Страна Советов» Курского района Курской области	- * -	1971 г.	1	Объект № 1424

1	2	3	4	5	6	7
Льговский район						
1650	Шифр не присваивался	Почвы колхоза им. 1-го Мая Льговского р-на Курской области и рекомендации по их использованию	Курское отделение института «Росгипрозем»	1970 г.	76	Объект. № 3693
1651	- * -	Почвенная карта колхоза им. 1-го Мая Льговского р-на Курской области	- * -	1970 г.	1	Объект. № 3693
1652	- * -	Почвы колхоза «Октябрь» Льговского р-на Курской области и рекомендации по рациональному использованию земель	Курская зем-устроительная экспедиция	1966 г.	35	Объект. № 931
1653	- * -	Почвы сельскохозяйственной артели «Октябрь» Льговского р-на Курской области	- * -	1966 г.	1	Объект. № 931
1654	- * -	То же им. 22 партсъезда и мероприятия по рациональному использованию земель	- * -	1964 г.	33	Объект. № 3295
Михайловский район						
1655	- * -	Отчет о почвенных обследованиях территории колхоза «Свобода» Михайловского р-на Курской области	Курский СХИ	1961-1962 гг.	28	Объект. № 907
1656	- * -	Почвенная карта сельскохозяйственной артели «Свобода» Михайловского р-на Курской области	- * -	1962 г.	1	Объект. № 907

1	2	3	4	5	6	7
1657	Шифр не присваивался	Отчет о почвенных обследованиях территории колхоза им. XXI съезда КПСС Михайловского р-на Курской области	Курский СХИ	1961-1962 гг.	29	Объект. № 1485
1658	- *	Почвенная карта сельскохозяйственной артели им. XXI съезда КПСС Михайловского р-на Курской области	- *	1962 г.	2	Объект. № 1485
1659	- *	Отчет о почвенных обследованиях территории колхоза им. Энгельса Михайловского р-на Курской области	- *	1961-1962 гг.	32	Объект. № 908
1660	- *	Почвенная карта сельскохозяйственной артели им. Энгельса Михайловского р-на Курской области	- *	1962 г.	1	Объект. № 908
<b>Обоянский район</b>						
1661	- *	Отчет по почвенному обследованию Обоянского плодопитомнического совхоза Курской области и почвенная карта	Курский трест плодопитомнических совхозов Курской области	1952 г.	22	
<b>Пристенский район</b>						
1662	- *	Почвы колхоза им. Калинина Пристенского р-на Курской области и рекомендации по их использованию.	Курский филиал ЦЧО Гипрозем	1976 г.	69	Объект. № 2756

1	2	3	4	5	6	7
1663	Шифр не присваивался	Почвенная карта колхоза им. Калинина Пристенского р-на Курской области	Курский филиал ЦЧО Гипрозем	1976 г.	1	Объект. № 2756
1664	- *	Почвы колхоза «Нива» Пристенского р-на Курской области и рекомендации по их использованию	Курское отделение института «Ростгипрозем»	1975 г.	60	Объект. № 2848
1665	- *	Почвенная карта колхоза «Нива» Пристенского р-на Курской области	- *	1975 г.	1	Объект. № 2848
<b>Рыльский район</b>						
1666	- *	Почвы колхоза им. М. Горького Рыльского района Курской области и рекомендации по их использованию	Курский филиал ЦЧО Гипрозем	1981 г.	85	Объект. № 1390
1667	- *	Почвенная карта колхоза им. М. Горького Рыльского р-на Курской области	- *	1981 г.	1	Объект. № 1390
1668	- *	Почвы колхоза им. Дзержинского Рыльского р-на Курской области и рекомендации по рациональному использованию земель	Курская землеустроительная экспедиция	1965 г.	39	Объект. № 1437
1669	- *	Почвенная карта сельскохозяйственной артели им. Дзержинского Рыльского р-на Курской области	- *	1965 г.	1	Объект. № 1437

1	2	3	4	5	6	7
1670	Шифр не присваивался	Почвы колхоза им. Димитрова Рыльского р-на Курской области и рекомендации по их использованию	Курский филиал ЦЧО Гипрозем	1981 г.	90	Объект. № 1338
1671	- * -	Почвенная карта колхоза им. Димитрова Рыльского р-на Курской области	- * -	1981 г.	1	Объект. № 1338
1672	- * -	Почвы колхоза «Дружба» Рыльского р-на Курской области и рекомендации по рациональному использованию земель	Курская землеустроительная экспедиция	1968 г.	69	Объект. № 1437
1673	- * -	Почвенная карта колхоза «Дружба» Рыльского р-на Курской области	- * -	1968 г.	1	Объект. № 1437
1674	- * -	Почвы колхоза «Завет Ильича» Рыльского р-на Курской области и рекомендации по их использованию. Часть П - очерк	Курский филиал ЦЧО Гипрозем	1981 г.	89	Объект. № 1373
1675	- * -	Почвенная карта колхоза «Завет Ильича» Рыльского р-на Курской области	- * -	1981 г.	1	Объект. № 1373
1676	- * -	Почвы колхоза «Завет Ленина» Рыльского р-на Курской области и рекомендации по их использованию	Курское отделение института «Ростгипрозем»	1971 г.	56	Объект. № 2039

1	2	3	4	5	6	7
1677	Шифр не присваивался	Почвенные карты 1 и 2 бригад колхоза «Завет Ленина» Рыльского р-на Курской области	Курское отделение института «Росгипрозем»	1971 г.	2	Объект, № 2039
1678	- * -	Почвы колхоза «Знамя Ленина» Рыльского р-на Курской области и рекомендации по их использованию Часть П. Очерк.	Курский филиал института «ЦО Гипрозем»	1981 г.	72	Объект, № 1384
1679	- * -	Почвенная карта колхоза «Знамя Ленина» Рыльского р-на Курской области	- * -	1981 г.	1	Объект, № 1384
1680	- * -	Почвы колхоза им. Кирова Рыльского р-на Курской области и рекомендации по их использованию Часть П – очерк.	- * -	1981 г.	91	Объект, № 1239
1681	- * -	Почвенная карта колхоза им. Кирова Рыльского р-на Курской области	- * -	1981 г.	1	Объект, № 1239
1682	- * -	Почвы колхоза «Коминтерн» Рыльского р-на Курской области и рекомендации по их использованию. Часть П – очерк.	- * -	1981 г.	93	Объект, № 1446
1683	- * -	Почвенная карта колхоза «Коминтерн» Рыльского р-на Курской области	- * -	1981 г.	1	Объект, № 1446



1	2	3	4	5	6	7
1684	Шифр не присваивался	Почвы колхоза «Красный Октябрь» Рыльского р-на Курской области и мероприятия по их использованию	Курская землеустроительная экспедиция	1968 г.	73	Объект. № 3364
1685	- *	Почвенные карты 1-го и 2-го производственных участков колхоза «Красный Октябрь» Рыльского р-на Курской области	- *	1968 г.	2	Объект. № 3364
1686	- *	Почвы Рыльского совхоза им. Ф. Д. Кулакова Рыльского р-на Курской области и рекомендации по их использованию. Часть П – очерк.	Курский филиал института «ЦО Гипрозем»	1981 г.	105	Объект. № 1465
1687	- *	Почвенная карта Рыльского совхоза – техникума им. Ф. Д. Кулакова Рыльского р-на Курской области	- *	1981 г.	1	Объект. № 1465
1688	- *	Почвы колхоза им. Куйбышева Рыльского р-на Курской области и рекомендации по их использованию. Часть П – очерк.	- *	1981 г.	75	Объект. № 1238
1689	- *	Почвенная карта колхоза им. Куйбышева Рыльского р-на Курской области	- *	1981 г.	1	Объект. № 1238
1690	- *	То же колхоза «Ленинский путь»	Курская землеустроительная экспедиция	1969 г.	1	Объект. № 1314

1	2	3	4	5	6	7
1691	Шифр не присваивался	Почвы колхоза «Ленинский путь» Рыльского р-на Курской области и рекомендации по их использованию	Курская землеустроительная экспедиция	1968 г.	45	Объект. № 1314
1692	- *	Почвы подсобного хозяйства санатория «Марьино» Рыльского р-на Курской области и рекомендации по их использованию	Курское отделение института «Ростгипрозем»	1974 г.	72	Объект. № 1862
1693	- *	Почвенная карта подсобного хозяйства санатория «Марьино» Рыльского р-на Курской области	- *	1974 г.	1	Объект. № 1861
1694	- *	Почвы колхоза им. Мичурина Рыльского р-на Курской области и рекомендации по их использованию	- *	1970 г.	110	Объект. № 1642
1695	- *	Почвенные карты 1. №. бригад колхоза им. Мичурина Рыльского р-на Курской области	- *	1970 г.	3	Объект. № 1642
1696	- *	Почвы колхоза «Новая жизнь» Рыльского р-на Курской области и мероприятия по рациональному использованию земель	Курская землеустроительная экспедиция	1965 г.	36	Объект. № 2038
1697	- *	Почвенная карта колхоза «Новая жизнь» Рыльского р-на Курской области	- *	1965 г.	1	Объект. № 2038

1	2	3	4	5	6	7
1698	Шифр не присваивался	Объяснительная записка к почвенной карте колхоза «Новый путь» Рыльского р-на Кур-ской области	Курская зем-леустроитель-ная экспеди-ция	1964 г.	32	Объект, № 1315
1699	- *	Почвенная карта колхоза «Новый путь» Рыльского р-на Курской области	- *	1964 г.	1	Объект, № 1315
1700	- *	Почвы колхоза им. Октябрьской революции Рыльского р-на Курской области и рекомендо-даний по рациональному их использованию	Курское отде-ление институ-та «Росгипро-зем»	1970 г.	52	Арх. № 1835 Объект, № 1645
1701	- *	Почвенная карта колхоза им. Октябрьской революции Рыльского р-на Курской области	- *	1970 г.	1	Арх. № 1835 Объект, № 1645
1702	- *	Почвы колхоза им. Орджоникидзе Рыльского р-на Курской области и рекомендации по их использованию	- *	1972 г.	60	Арх. № 1836 Объект, № 1645
1703	- *	Почвенная карта колхоза им. Орджоникидзе Рыльского р-на Курской области	- *	1972 г.	2	Арх. № 1836 Объект, № 1645
1704	- *	Почвы колхоза «Прогресс» Рыльского р-на Курской области и рекомендации по рацио-	- *			Арх. № 1478

1	2	3	4	5	6	7
		нальному использованию земель		1965 г.	39	Объект. № 1351
1705	Шифр не присваивался	Почвенная карта колхоза «Прогресс» Рыльского р-на Курской области	Курская землеустроительная экспедиция			Арх. № 2158 Объект. № 1351
1706	- * -	Почвы колхоза «Путь к коммунизму» Рыльского р-на Курской области по их использованию	Курский филиал института «ЦЧО Гипрозем»	1965 г.	2	
1707	- * -	Почвенная карта колхоза «Путь к коммунизму» Рыльского р-на Курской области	- * -	1981 г.	91	Арх. № 2362 Объект. № 1382
1708	- * -	Почвы колхоза «Родина» Рыльского р-на Курской области и рекомендации по их использованию Часть II – очерк.	- * -	1981 г.	1	Арх. № 2362 Объект. № 1382
1709	- * -	Почвенная карта колхоза «Родина» Рыльского р-на Курской области	- * -	1981 г.	95	Объект. № 1528
1710	- * -	Почвы колхоза «Россия» Рыльского р-на Курской области и рекомендации по рациональному использованию земель	Курская землеустроительная экспедиция	1981 г.	1	Объект. № 1692
				1963 г.	41	

1	2	3	4	5	6	7
1711	Шифр не присваивался	Почвенные карты 1-го, 2-го, 3-го производственных участков колхоза «Россия» Рыльского р-на Курской области	Курская землеустроительная экспедиция	1962 г.	3	Объект. № 1692
1712	- * -	Почвы Рыльского откормсовхоза Рыльского р-на Курской области и рекомендации по их использованию	Курское отделение института «Ростгирозем»	1973 г.	93	Арх. № 2067 Объект. № 1858
1713	- * -	Почвенные карты Мало-Гнеушанского, Куйбышевского, Рыльского отделений Рыльского откормсовхоза Рыльского р-на Курской области	- * -	1973 г.	3	Объект. № 1858
1714	- * -	Почвы Рыльского откормсовхоза Рыльского р-на Курской области и рекомендации по их использованию	Курский филиал института «ЦО Гипрозем»	1986 г.	50	
1715	- * -	Почвенная карта Рыльского откормсовхоза Рыльского р-на Курской области	- * -	1986 г.	1	
1716	- * -	Почвы Рыльского совхоза – техникума Рыльского р-на Курской области и рекомендации по их использованию	Курское отделение института «Ростгирозем»	1973 г.	65	Объект. № 1644
1717	- * -	Почвенная карта Рыльского совхоза – техникума Рыльского р-на Курской области	- * -	1972 г.	1	Объект. № 1644

1	2	3	4	5	6	7
1718	Шифр не присваивался	Почвы колхоза им. Советской Армии Рыльского р-на Курской области и рекомендации по рациональному их использованию	Курский филиал института «ЦО Гипрозем»	1976 г.	95	
1719	- * -	Почвенная карта колхоза им. Советской Армии Рыльского р-на Курской области	- * -	1976 г.	1	Объект, № 1639
1720	- * -	Почвы колхоза «Советская Россия» Рыльского р-на Курской области и рекомендации по рациональному их использованию	Курское отделение института «Ростгипрозем»	1970 г.	64	
1721	- * -	Почвы колхоза им. Щорса Рыльского р-на Курской области и мероприятия по рациональному использованию земель	Курская землеустроительная экспедиция	1965 г.	42	Объект, № 952
1722	- * -	Почвенная карта колхоза им. Щорса Рыльского р-на Курской области	- * -	1965 г.	1	Объект, № 952
<b>Свободинский район</b>						
1723	- * -	Объяснительная записка к почвенной карте колхоза им. Крупской Свободинского р-на Курской области	- * -	1961 г.	42	Объект, № 938
1724	- * -	Почвенная карта колхоза им. Крупской Свободинского р-на Курской области	- * -	1961 г.	3	Объект, № 938

1	2	3	4	5	6	7
Советский район						
1725	Шифр не присваивался	Объяснительная записка к почвенной карте сельскохозяйственной артели «Большевик» Советского р-на Курской области	Курская землеустроительная экспедиция	1962 г.	12	Объект, № 900
1726	- *	Почвенная карта и картограммы подвижного камня, фосфора и эродированных земель сельскохозяйственной артели «Большевик» Советского р-на Курской области	- *			Объект, № 900
1727	- *	Объяснительная записка к почвенной карте сельскохозяйственной артели «Заря мира» Советского р-на Курской области	- *	1962 г.	4	Объект, № 898
1728	- *	Почвенная карта сельскохозяйственной артели «Заря мира» Советского р-на Курской области	- *	1962 г.	19	Объект, № 898
1729	- *	Объяснительная записка к почвенной карте сельскохозяйственной артели им. Жданова Советского р-на Курской области	- *	1961 г.	29	Объект, № 899
1730	- *	Почвенная карта сельскохозяйственной артели им. Жданова Советского р-на Курской области	- *	1961 г.	1	Объект, № 899
1731	- *	Объяснительная записка к почвенной карте сельскохозяйственной артели «Искра»	- *	1962 г.	17	Объект, № 902

1	2	3	4	5	6	7
		Советского р-на Курской области				
1732	Шифр не присваивался	Почвенная карта сельскохозяйственной артели «Искра» Советского р-на Курской области	Курская землеустроительная экспедиция	1962 г.	1	Объект, № 902
1733	- * -	Объяснительная записка к почвенной карте сельскохозяйственной артели им. Кирова Куйбышевского сельсовета Советского р-на Курской области	- * -			Объект, № 897
1734	- * -	Почвенная карта землепользования сельскохозяйственной артели им. Кирова селений Нижне-Гурово, Быстрик, Цыганка Советского р-на Курской области	- * -	1962 г.	10	Объект, № 897
1735	- * -	Почвы колхоза «Красный Октябрь» Советского р-на Курской области и мероприятия по рациональному использованию земель	- * -	1962 г.	1	Объект, № 2897
1736	- * -	Почвенная карта сельскохозяйственной артели «Красный Октябрь» Советского р-на Курской области	- * -	1965 г.	50	Объект, № 2897
1737	- * -	Объяснительная записка к почвенной карте сельскохозяйственной артели им. Ленина Советского р-на Курской области	- * -	1962 г.	15	Объект, № 906



1	2	3	4	5	6	7
1738	Шифр не присваивался	Почвенная карта землепользования сельскохозяйственной артели им. Ленина при селениях Петрово, Карцево, Екаториновка, Плотавец, Крыловка Советского р-на Курской области	Курская землеустроительная экспедиция	1962 г.	1	Объект. № 906
1739	- *	Объяснительная записка к почвенной карте сельскохозяйственной артели «Память Ильича» Советского р-на Курской области	- *	1962 г.	10	Объект. № 902
1740	- *	Почвенная карта сельскохозяйственной артели «Память Ильича» селений Емельяновка, Раково Советского р-на Курской области	- *	1962 г.	1	Объект. № 902
1741	- *	Объяснительная записка к почвенной карте сельскохозяйственной артели «Победа» Советского р-на Курской области	- *	1961 г.	17	Объект. № 904
1742	- *	Почвенная карта сельскохозяйственной артели «Победа» Советского р-на Курской области	- *	1961 г.	1	Объект. № 904
1743	- *	Почвы колхоза «Путь к коммунизму» Советского р-на Курской области и рекомендации по их использованию	Курское отделение института «Росгипрозем»	1972 г.	98	Объект. № 1342
1744	- *	Почвенная карта колхоза «Путь к коммунизму» Советского р-на Курской области	- *	1972 г.	1	Объект. № 1342

1	2	3	4	5	6	7
1745	Шифр не присваивался	Объяснительная записка к почвенной карте сельскохозяйственной артели им. 21-го съезда КПСС Советского р-на Курской области	Курская землеустроительная экспедиция	1962 г.	15	Объект. № 899
1746	- *	Почвенная карта сельскохозяйственной артели им. 21-го съезда КПСС при селениях Липовчик, Волжанчик, Красный, Голошаповка Советского р-на Курской области	- *	1962 г.	2	Объект. № 899
1747	- *	Объяснительная записка к почвенной карте сельскохозяйственной артели «Труд» Советского р-на Курской области	- *	1962 г.	16	Объект. № 903
1748	- *	Почвенная карта сельскохозяйственной артели «Труд» при селениях Панское, Мансурово Советского р-на Курской области	- *	1962 г.	1	Объект. № 903
Солнцевский район						
1749	- *	Объяснительная записка к почвенной карте Солнцевского зверосовхоза Курской области	- *	1959 г.	34	Объект. № 2741
1750	- *	Почвенная карта землепользования сельскохозяйственной артели «Ленинский Октябрь» Максимовского сельсовета Солнцевского р-на Курской области	- *	1956 г.	1	Объект. № 2740
1751	- *	Почвы скототокормочного совхоза «Мантуровский» Солнцевского р-на Курской	- *	1963 г.	26	Объект. № 1148

1	2	3	4	5	6	7
		области и мероприятия по рациональному использованию земель				

1752 Шифр не присваивался  
Почвенная карта Мантуровского откормового хозяйства Курского треста «Скотооткорм» Солнцевского р-на Курской области  
Курская землеустроительная экспедиция  
1963 г. 1  
Объект № 1148

#### Суджанский район

1753 - \* - Почвы колхоза им. Чапаева Суджанского р-на Курской области и рекомендации по рациональному использованию земель  
- \* -  
1964 г. 34  
Объект № 523

1754 - \* - Почвенная карта сельскохозяйственной артели им. Чапаева Суджанского р-на Курской области  
- \* -  
1965 г. 1  
Объект № 523

В опись включено 150 (сто пятьдесят) единиц Хранения с № 1605 по № 1754 включительно за 1952-1986 гг.

Гл. архивист ГАКО  
24.06.2005  
Зав. техническим архивом  
Е.В. Красноухова  
А.А. Крапивцева

ОДОБРЕНО  
Протокол ЭК ОАО «Курскгипрозем»  
№ \_\_\_\_\_ от \_\_\_\_\_ 2005 г.


Председатель ЭК

*Авт*  
*Крап*  
Г.П. Конограй

принято 16.05.10 по 14.05.10 выш.  
Принято 16.05.10 по 14.05.10  
Заседаниях хранил. в п.з. *Авт*  
Хранил. в фондах  
Принято с № 1709-1754  
30.06.2008 г. *Н. М.*

ФОНД № Р-727  
Опись № 3-4  
дел постоянного хранения  
проектной документации  
за 1965-1966, 1970-1971,  
1978-1979 годы.

УТВЕРЖДЕНО  
Протокол ЭПК главного архивного  
управления Курской области  
№ 15 от 23.12.2005  
Председатель ЭПК  
С.П.Некрасова



Удостоверено на государственное хранение  
дел с № 1 по № 1708 за 1950-1983 гг.  
Литература: №№ 80а, 87а, 883а, 1556а, 1566б - 5 д.  
Пропущены: №№ 1443, 1444 - 2 д.  
Выбыли: №№ 453, 454 - 2 д.  
Гл. хранитель фондов  
28.12.2005 г.  
О.В.Пешехонова

604/1709

604/1709 (одна тысяча семьсот девятнадцать)

№№ сл.хр.	Обозначение (производствен- ный индекс и шифр)	Заголовок единиц хранения	Автор (организация- разработчик)	Крайние даты до- кумен- тов	Кол-во листов	Примечание
1	2	3	4	5	6	7

Железногорский район

1755	Почвы Студенского птицеводского Железногорского района Курской области и рекомендации по их использованию	Курское отделение Ростгирозем	1971 г.	79	Объект. № 3402
1756	Почвенная карта Студенского птицеводского Железногорского района Курской области.		1970	1	—

1	2	3	4	5	6	7
		2				

### Касторенский район

1757	Почвы Касторенского откормсовхоза Курской области и рекомендации по рациональному использованию земель. экспедиция Росгипрозем	Курская землестроительная экспедиция Росгипрозем	1965 г.	53	Объектн. № 3360
1758	Почвенная карта Касторенского откормсовхоза Касторенского района Курской области (участки №№ 1,2).	— // —	1966 г.	2	Объектн. № 3360

### Октябрьский район

1759	Почвы колхоза «Победа» Октябрьского района Курской области и рекомендации по их использованию	Курский филиал ЦОГипрозем	1979 г.	135	
1760	Почвенная карта колхоза «Победа» Октябрьского района Курской области	— // —	1979 г.	1	Арх. № 585 Объектн. № 224

### Тимский район

1761	Почвы колхоза «Большевик» Тимского района Курской области и рекомендации по рациональному использованию земель.	Курская землестроительная экспедиция Росгипрозем	1965 г.	79	Объектн. № 996, объектн. № 1062
------	---	--	---------	----	------------------------------------

1	2	3	4	5	6	7
1762	Почвы колхоза «Большевик» Тимского района Курской области.	Курская землестроительная экспедиция Росгипрозем	1965 г.	2	Объект. № 996, объект. № 1062	
1763	Почвы колхоза «Восток» Тимского района Курской области и рекомендации по рациональному использованию земель.	— // —	1966 г.	46	Объект. № 998	
1764	Почвенная карта сельхозартели «Восток» Тимского района Курской области.	— // —	1965 г.	1	Объект. № 998	

В опись включено 10 (десять) единиц хранения с № 1755 по № 1764.

Главный архивист ГАКО  
15.12.2005

Е.В.Красноухова

Зав. техническим архивом

А.А.Крапивцева

ОДОБРЕНО  
Протокол ЭК ОАО «Курсктипрозем»  
№ \_\_\_\_\_ от \_\_\_\_\_ 2005 г.

Председатель ЭК


Г.П.Конограй

Принятли 20.08.2008  
Заведующий архивом  
«Курсктипрозем»

344

Ф О Н Д № Р-727  
Опись № 3-4 дел постоянного  
хранения проектной документации  
за 1965-1970 гг.

УТВЕРЖДЕНО  
Протокол ЭПК архивного  
управления Курской области  
№ 6 от 24.06.2008 г.



№ № ед.хр.	Обозначение производст- венный индекс и шифр	Заголовок единицы хранения	Автор/ орга- низация разработчик	Крайние даты доку- ментов	Кол-во листов	Приме- чание
1	2	3	4	5	6	7

Тимский район

1765	Шифр не присваивался	Почвы колхоза им. Войкова и 50 лет Октября Тимского (Мантуровского) района Курской области и рекомендации по рациональному использованию земель	Курская земле- устроительная экспедиция	1966 г.	71	Объ- ектн. № 1004
1766	- « -	Почвенная карта сельскохозяйственной арте- ли им. Войкова Тимского (Мантуровского) района Курской области	- « -	1966 г.	1	Объ- ектн. № 1004
1767	- « -	Почвы колхоза «Гвардеец» Тимского (Ман- туровского) района Курской области и реко- мендации по рациональному использованию земель	- « -	1965 г.	81	Объ- ектн. № 1003

1	2	3	4	5	6	7
1768	Шифр не присваивался	Почвенная карта сельскохозяйственной арте- ли колхоза «Гвардеец» Мантуровского рай- она Курской области	Курская земле- устроительная экспедиция	1966 г.	1	Объ- ектн. № 1003
1769	- « -	Почвы колхоза «Завет Ленина» Тимского (Мантуровского) района Курской области и рекомендации по рациональному использо- ванию земель	- « -	1965 г.	58	Объ- ектн. № 1154
1770	- « -	Почвенная карта сельскохозяйственной арте- ли колхоза «Завет Ленина» Тимского района Курской области	- « -	1965 г.	1	Объ- ектн. № 1154
1771	- « -	Почвы сельскохозяйственной артели «им. 21 съезда партии» Тимского района Курской области и рекомендации по их использова- нию	- « -	1965 г.	60	Объ- ектн. № 1002
1772	- « -	Почвенная карта сельскохозяйственной арте- ли «21 съезд партии» Тимского района Кур- ской области	- « -	1965 г.	1	Объ- ектн. № 1002
1773	- « -	Почвы колхоза «Красная Звезда» Тимского (Мантуровского) района Курской области и рекомендации по рациональному использо- ванию земель	- « -	1965 г.	51	Объ- ектн. № 1155
1774	- « -	Почвенная карта сельскохозяйственной арте- ли «Красная Звезда» Тимского района Кур- ской области	- « -	1966 г.	1	Объ- ектн. № 1155



1	2	3	4	5	6	7
1775	Шифр не присваивался	Почвы колхоза «Красный партизан» Тимского (Мантуровского) района Курской области и рекомендации по их рациональному использованию	Курская землестроительная экспедиция	1970 г.	78	Объект. № 1122
1776	- « -	Почвенная карта сельскохозяйственной артели «Красный партизан» Тимского района Курской области	- « -	1969 г.	1	Объект. № 1122
1777	- « -	Почвы колхоза «Мичуринец» Тимского района Курской области и рекомендации по рациональному использованию земель	- « -	1965 г.	41	Объект. № 3785
1778	- « -	Почвенная карта сельскохозяйственной артели «Мичуринец» Тимского района Курской области	- « -	1966 г.	2	Объект. № 3785
1779	- « -	Почвы колхоза «1 Мая» и им. Кирова Тимского района Курской области и рекомендации по их использованию	- « -	1966 г.	64	Объект. № 1005
1780	- « -	Почвенная карта сельскохозяйственной артели «1 Мая» и им. Кирова Тимского района Курской области	- « -	1966 г.	2	Объект. № 1005
1781	- « -	Почвы колхоза «Прогресс» Тимского района Курской области и рекомендации по рациональному использованию земель	- « -	1966 г.	64	Объект. № 2894

1	2	3	4	5	6	7
1782	Шифр не присваивался	Почвенная карта сельскохозяйственной артели «Прогресс» Тимского района Курской области	Курская земле-устроительная экспедиция	1966 г.	1	Объ-ектн. № 2894
1783	- « -	Почвы колхоза «Путь к коммунизму» Тимского района Курской области и рекомендации по рациональному использованию земель	- « -	1966 г.	51	Объ-ектн. № 997
1784	- « -	Почвенная карта сельскохозяйственной артели «Путь к коммунизму» Тимского района Курской области	- « -	1966 г.	1	Объ-ектн. № 997
1785	- « -	Почвы колхоза «Родина» Тимского района Курской области и рекомендации по рациональному использованию земель	- « -	1966 г.	56	Объ-ектн. № 1006
1786	- « -	Почвенная карта сельскохозяйственной артели «Родина» Тимского района Курской области	- « -	1966 г.	1	Объ-ектн. № 1006
1787	- « -	Почвы колхоза «Россия» Тимского (Мантуровского) района Курской области и рекомендации по рациональному использованию земель	- « -	1966 г.	67	Объ-ектн. № 1297
1788	- « -	Почвенная карта сельскохозяйственной артели «Россия» Тимского (Мантуровского) района Курской области	- « -	1966 г.	1	Объ-ектн. № 1297

1	2	3	4	5	6	7
---	---	---	---	---	---	---

**Фатежский район**

1789	Шифр не присваивался	Почвы колхоза им. Дзержинского Фатежского района Курской области и рекомендации по их использованию	- « -	1968 г.	66	Объект. № 1320
1790	- « -	Почвенная карта 1 бригады сельскохозяйственной артели им. Дзержинского Фатежского района Курской области	- « -	1969 г.	3	Объект. № 1320
1791	- « -	Почвы колхоза им. 22 Партсъезда Фатежского района Курской области и рекомендации по их использованию	Курская земледельческая экспедиция	1970 г.	78	Объект. № 1121
1792	- « -	Почвенная карта сельскохозяйственной артели им. 22 Партсъезда Фатежского района Курской области	- « -	1969 г.	4	Объект. № 1121
<b>Черемисиновский район</b>						
1793	- « -	Почвы колхоза им. Дзержинского Черемисиновского района Курской области и рекомендации по их рациональному использованию	- « -	1968 г.	32	Объект. № 3300
1794	- « -	Почвенная карта сельскохозяйственной артели им. Дзержинского Черемисиновского района Курской области	- « -	1967 г.	2	Объект. № 3300

В опись включено 30 (тридцать) единиц хранения с № 1765 по № 1794 включительно.

Главный архивист

*Пегухова*  
М.В. Петухова

11.06.2008

Зав. техническим архивом

*Краш*  
А.А. Крапивцева

ОДОВРЕНО  
Протокол ЭК ОАО «Курсктипрозем»  
от \_\_\_\_\_ 2008 г. № \_\_\_\_\_

Председатель ЭК

*Конюграй*  
Г.П. Конограй



Много на государственное хранение по описи №4 принято 1785 (одна тысяча семьсот девяносто пять) ед.хр.  
с №1 по №1794 за 1980-1986 г.г.

Литерные: №80а, 97а, 883а, 1556а, 1556б - 5 л.

Пропущены: №1443, 1444 - 2 л.

Выбаны: №453, 494 - 2 л.

Г.П. Конограй  
30.06.2008

*Петухова*  
М.В. Петухова